



REPUBLIKA HRVATSKA
ISTARSKA ŽUPANIJA
Upravni odjel za turizam

Poreč, Partizanska 5/a
tel. 052/351-602, fax: 052/452-811

Klasa: 334-01/15-01/13
Ur.br.: 2163/1-10/1-15-8
Pazin, 25. kolovoza 2015.

ŽUPANU ISTARSKE ŽUPANIJE
putem
STRUČNE SLUŽBE SKUPŠTINE

Dršćevka 3
52 000 Pazin

PREDMET: Regionalni program uređenja i upravljanja morskim plažama
u Istarskoj županiji
- dostavlja se

Poštovani,

u prilogu vam dostavljamo predmetni akt na prihvaćanje od strane župana Istarske županije i upućivanja Skupštini Istarske županije na usvajanje.

S poštovanjem,

PROČELNICA

Nada Prodan Mraković

Privitak:

1. Prijedlog Zaključka s obrazloženjem





REPUBLIKA HRVATSKA



ISTARSKA ŽUPANIJA
ŽUPAN

KLASA: 334-01/15-01/01
URBROJ: 2163/1-01/4-15-2
Pula, 31. kolovoza 2015

SKUPŠTINA ISTARSKE ŽUPANIJE
n/r predsjednika Valtera Drandića
Drščevka 3
52 000 PAZIN

**PREDMET: Regionalni program uređenja i upravljanja morskim plažama
u Istarskoj županiji**

Temeljem članka 44. Zakona o lokalnoj i područnoj (regionalnoj) samoupravi ("Narodne novine" br. 33/01; 60/01; 129/05; 109/07; 125/08, 36/09, 150/11 i 144/12), te članka 65. Statuta Istarske županije („Službene novine Istarske županije“ br. 10/09 i 4/13), Župan Istarske županije dana 31. kolovoza 2015. godine, donosi

ZAKLJUČAK

1. Prihvaća se Regionalni program uređenja i upravljanja morskim plažama u Istarskoj županiji, te isti čini sastavni dio ovoga zaključka.
2. Akt iz točke 1. ovog zaključka dostavlja se Skupštini Istarske županije na razmatranje i usvajanje.
3. Za izvjestitelja po točki 1., a vezano za točku 2. ovog Zaključka određuje se Nada Prodan Mraković, pročelnica Upravnog odjela za turizam Istarske županije.
4. Ovaj Zaključak stupa na snagu danom donošenja.

ŽUPAN

mr.sc. Valter Flego



Na temelju članka 27. Zakona o lokalnoj i područnoj (regionalnoj) samoupravi ("Narodne novine" br. 33/01; 60/01; 129/05; 109/07; 125/08 i 36/09), te članka 43. Statuta Istarske županije ("Službene novine Istarske županije" broj 10/09 i 4/13), Skupština Istarske županije na sjednici održanoj _____ 2015. godine donosi

O D L U K U
o prihvaćanju Regionalnog programa uređenja i upravljanja morskim plažama
u Istarskoj županiji

Članak 1.

Usvaja se Regionalni program uređenja i upravljanja morskim plažama u Istarskoj županiji.

Članak 2.

Ova Odluka stupa na snagu danom objave u „Službenim novinama Istarske županije“.

Klasa:
Urbroj:
Pazin,

REPUBLIKA HRVATSKA
ISTARSKA ŽUPANIJA
SKUPŠTINA

PREDSJEDNIK

Valter Drandić

Dostaviti:

1. *Ministarstvo turizma Republike Hrvatske,*
2. *Županu IŽ,*
3. *UO za turizam IŽ,*
4. *UO za održivi razvoj IŽ,*
5. *Objava,*
6. *Pismohrana ovdje*

O B R A Z L O Ž E N J E

I PRAVNI TEMELJ ZA DONOŠENJE ZAKLJUČKA

Pravni temelj za donošenje ove Odluke je članak 27. Zakona o lokalnoj i područnoj (regionalnoj) samoupravi ("Narodne novine" br. 33/01; 60/01; 129/05; 109/07; 125/08 i 36/09), te članak 43. Statuta Istarske županije („Službene novine Istarske županije“ br. 10/09 i 4/13) kojim je propisano da Županijska skupština donosi odluke i druge opće akte.

Isto tako, pravni temelj za donošenje ove Odluke je i Ugovor o uslugama izrade Regionalnog programa uređenja i upravljanja morskim plažama u Istarskoj županiji, KLASA: 406-01/15-01/14; URBROJ: 2163/1-09/1-15-24 od 25. svibnja 2015. godine, sklopljen temeljem provedenog otvorenog postupka javne nabave za usluge izrade Regionalnog programa uređenja i upravljanja morskim plažama u Istarskoj županiji, evidencijski broj nabave 12-15-MV, broj objave u EOJN 2015/S 002-0009590, temeljem čl. 25. st. 1. Zakona o javnoj nabavi („Narodne novine“ broj 90/11, 83/13, 143/13 i 13/14), te odluke o odabiru najpovoljnije ponude, KLASA: 406-01/15-01/25 URBROJ: 2163/1-01-8-15-4 od 20. travnja 2015. godine.

Kao prihvatljivu ponudu i u potpunosti sukladnu uvjetima i zahtjevima iz dokumentacije za nadmetanje KLASA: 406-01/15-01/14, URBROJ: 2163/1-09/1-15-09 od 11. ožujka 2015. godine, odabrana je ponuda ponuditelja Institut za turizam, 10000 Zagreb, Vrhovec 5, (OIB: 10264179101), broj 03-PP1342/IK/2015 od 19. ožujka 2015. godine.

II OSNOVNA PITANJA KOJA SE RJEŠAVAJU OVIM ZAKLJUČKOM

Ministarstvo turizma je 13. ožujka 2014. godine objavilo Program poticanja izrade Regionalnih programa uređenja i upravljanja morskim plažama, KLASA: 334-05/14-01/10; URBROJ: 529-05-14-1, u kojemu je određeno da se Regionalni program uređenja i upravljanja morskim plažama mora usvojiti od strane županijske skupštine i objaviti u službenom glasilu županije, te se ovom Odlukom zadovoljava taj uvjet, čime Istarska županija ujedno stječe pravo na isplatu preostalog dijela bespovratnih sredstava za izradu Regionalnog programa uređenja i upravljanja morskim plažama u Istarskoj županiji.

III TEKST PRIJEDLOGA ZAKLJUČKA S OBRAZLOŽENJEM

Tekst prijedloga Odluke dostavlja se u prilogu.

REGIONALNI
PROGRAM
UREĐENJA I
UPRAVLJANJA
MORSKIM PLAŽAMA U
ISTARSKOJ ŽUPANJI



Zagreb, kolovoz 2015.

Regionalni program uređenja i upravljanja
morskom plažama u Istarskoj županiji

Finalna inačica

*Naručitelj:
Istarska Županija*

*Voditelj projekta:
Dr. sc. Ivo Kunst*

*Autori:
Dr. sc. Snježana Boranić Živoder
Dr. sc. Neven Ivandić
Dr. sc. Zoran Klarić
Dr. sc. Damir Krešić
Dr. sc. Ivo Kunst
Mr. sc. Neda Telišman Košuta*

Sadržaj

1. UVOD	4
1.1. Logika projekta.....	5
1.2. Ciljevi projekta.....	6
1.3. Pristup projektu.....	6
1.4. Metodologija rada na projektu	7
2. PLAŽE – DEFINICIJA, VRSTE I ZAKONSKA OSNOVA	8
2.1. Pojmovno određenje	8
2.2. Vrste plaža.....	8
2.3. Značaj plaža za turizam Hrvatske/Istre.....	10
2.4. Zakonska osnova za upravljanje plažama RH.....	11
3. ANALIZA STANJA: RASPOLOŽIVOST NOMINIRANOG PLAŽNOG PROSTORA ISTARSKE ŽUPANIJE TE NJEGOVA FIZIČKA OPTEREĆENOST.....	16
4. BITNE ZNAČAJKE UKUPNO NOMINIRANOG PLAŽNOG PROSTORA ISTARSKE ŽUPANIJE PREMA GRADOVIMA I OPĆINAMA	20
5. SWOT ANALIZA PLAŽA ISTARSKE ŽUPANIJE	285
6. VIZIJA RAZVOJA PLAŽA ISTARSKE ŽUPANIJE	286
7. TEMATIZACIJA PLAŽA I PRIHVATNI KAPACITET	288
8. MINIMALNI TEHNIČKI UVJETI OPREMANJA PLAŽA ISTARSKE ŽUPANIJE	300
9. AKCIJSKI PLAN	307
9.1. Strateški okvir.....	307
9.2. Normativni okvir.....	308
9.3. Operativni okvir.....	309

1. UVOD

Kao rezultat prilagođavanja turističke industrije svjetskim ekonomskim, tehnološkim, komunikacijskim, informacijskim, demografskim, klimatskim, sociopsihološkim i drugim promjenama, mijenjaju se pravila igre i ključni činitelji uspjeha u turističkoj industriji. O tome najbolje svjedoči pojava sve većeg broja novih destinacija na globalnoj turističkoj karti. Povećana duljina i kvaliteta života sve većeg dijela svjetske populacije, sve dulje radno vrijeme, pojačana izloženost stresu te s tim povezane promjene u životnim stilovima i/ili osobnim sklonostima i preferencijama, uz sve bolju prometnu povezanost, revolucionarno utječu na rast turističkog prometa na globalnoj razini, pri čemu je sve primjetnija i ubrzana segmentacija turističke potražnje. U takvim se uvjetima zaoštava borba i na tržištu turističkih destinacija. Samim tim, diversifikacija i stalne inovacije proizvoda, novi doživljaji i emocije, potraga za novim iskustvima, putovanja u funkciji psihofizičke rekuperacije i 'punjenja baterija' i sl. postali su novi standardi i tržišne činjenice bez kojih više nije moguće dugoročno opstati na globalnom turističkom tržištu.

Usprkos nastojanju da se postupno odmakne od imidža 'sunce i more' turističke destinacije, ponajprije zbog ljepote, raznolikosti i (još uvijek visoke) očuvanosti cijelog priobalnog pojasa/otoka, ali i čistoće, prozirnosti i topline Jadranskog mora kao ključne turističke atrakcije, Hrvatska je još uvijek na tržištu turističkih destinacija percipirana ponajviše kao idealno mjesto za provođenje ljetnog obiteljskog odmora na plaži. U tom smislu, kvaliteta plažnog prostora zasigurno je jedan od ključnih činitelja tržišne diferencijacije, a time i jedan od temelja na izgradnju dugoročno održive konkurentne prednosti kako Hrvatske, tako i pojedinih njenih destinacija na međunarodnom turističkom tržištu. Ne treba, stoga, čuditi da je u posljednje vrijeme, a dijelom i kao rezultat sve veće ekološke svijesti i rastuće odgovornosti za upravljanje resursnim potencijalom zemlje i to kako na nacionalnoj, tako osobito i na lokalnoj razini, sve veću pažnju privlači problematika dugoročno održivog korištenja plažnog prostora. Dugoročna održivost korištenja plažnog prostora, pritom ne implicira samo njegovo upravljanje na način koji će trajno zaštititi ovaj strateški resurs Hrvatske, nego koji će omogućiti njegovo korištenje na način koji će biti prihvatljiv podjednako turistima i lokalnoj populaciji te koji će omogućiti kontinuirano generiranje primjerenih prihoda.

U skladu s prethodnim konstatacijama, a u želji da se kroz bolju valorizaciju i sustavno upravljanje plažnim kapacitetom Istre sustavno unapređuje tržišna pozicija cijele županije na turističkom tržištu, nositelji izvršne vlasti Istarske županije, u suradnji s Ministarstvom turizma RH, prepoznali su potrebu za izradom 'Regionalnog programa uređenja i upravljanja morskim plažama u Istarskoj županiji'. Riječ je o dokumentu koji bi, ponajviše kroz tematiziranje raspoloživog plažnog prostora i propisivanje minimalnih tehničkih uvjeta uređenja plaža, trebao osigurati: (i) unapređivanje kvalitete cjelokupnog plažnog prostora županije kroz osiguranje primjerenih plažnih sadržaja; (ii) dugoročnu održivost upravljanja županijskim plažnim prostorom, ali i unaprijediti privlačnost i vizualni identitet cijelog obalnog pojasa Istre, odnosno (iii) preduvjete za povećano zadovoljstvo boravkom turista, ali i domaće populacije kroz korištenje onih plaža koje su tematski najprimjerenije njihovim interesima i/ili sklonostima.

1.1. Logika projekta

Iako je Istarska županija, ne samo prema broju noćenja, instaliranom smještajnom kapacitetu i/ili diversifikaciji turističkih doživljaja/raznolikosti ponude, već i prema prostornoj raspršenosti turističke aktivnosti nesumnjivo vodeća turistička destinacija Hrvatske, stupanj uređenosti određenog broja plaža, način njihovog korištenja i/ili nedostatak tematizacije ukazuju na činjenicu da još uvijek postoji dosta prostora na dodatna unapređenje integralnog turističkog proizvoda županije. U tom smislu, dakle, može se zaključiti da plaže na prostoru Istarske županije, slično kao i u cijeloj Hrvatskoj, još uvijek predstavljaju nedovoljno valoriziran, a time i nedovoljno profiliran turistički resurs.

Iako Istarska županija, a osobito neke od jedinica lokalne samouprave na njenom području, osobito u odnosu na svoju površinu te ukupno raspoloživu smještajnu ponudu, raspoložuju velikim i izuzetno privlačnim plažnim prostorom, korištenje plaža nije do danas bilo sustavno planirano, niti se njima upravljalo sukladno unaprijed definiranom razvojnom cilju. Takvom stanju stvari uvelike je pripomogao i nedostatak jasnog legislativnog okvira. Naime, osim grube podjele na uređene i neuređene plaže, tek je nedavno prepoznata potreba za njihovim primjerenim razvrstavanjem (na, primjerice, resort plaže, gradske i/ili mjesne plaže, ruralne i/ili udaljene plaže), odnosno prikladnim tematiziranjem (na, primjerice, romantične plaže, plaže za pse, obiteljske plaže, ronilačke plaže, plaže za surfere, nudističke plaže, adrenalinske plaže i sl.). Samim tim, potencijalni korisnici plažnog prostora Istre u najvećem su broju slučajeva odlazili na plaže koje nisu bile (dovoljno) prilagođene njihovim zahtjevima i/ili potrebama, uslijed čega je, usprkos ljepoti prirodnog resursa, često dolazilo do većeg ili manjeg nezadovoljstva.

S druge strane, uslijed nepostojanja plana sustavne gospodarske valorizacije plažnog prostora Istarske županije, osobito u kontekstu neutvrđenosti/nepoštivanja maksimalnog prihvatnog kapaciteta pojedinih plaža, pojedine su plaže tijekom vršnog opterećenja prekrpane kupačima, što također bitno umanjuje kvalitetu doživljaja.

U skladu s prethodnim konstatacijama, a imajući na umu značajke raspoloživog plažnog prostora Istarske županije, ne samo u kontekstu što konkurentnijeg tržišnog pozicioniranja, već i u kontekstu dugoročne zaštite i/ili očuvanja ovog izuzetno vrijednog prirodnog resursa, može se reći da dugoročno upravljanje plažnim prostorom na području svih jedinica lokalne samouprave Istre predstavlja strateški razvojni imperativ. U tom smislu, nadalje, nameće se i potreba procjene maksimalnog prihvatnog kapaciteta pojedinih plaža, ali i prikladnog načina upravljanja, opremanja i/ili tržišne prezentacije (tematiziranje). Drugim riječima, sustavno upravljanje kvalitetom i dugoročna zaštita najvrednijeg plažnog prostora Istarske županije, sukladno postulatima ekonomije doživljaja¹, predstavlja jedan od bitnih činitelja superiornog, dugoročno održivog, cjenovnog pozicioniranja cijele destinacije.

¹ Vidjeti o tome više u: Pine, J. D. i Gilmore, J. H. (1999). The experience economy. Boston: Harvard Business School Press.

1.2. Ciljevi projekta

Izrada dokumenta 'Regionalni program uređenja i upravljanja morskim plažama u Istarskoj županiji' može se tumačiti kao prvi korak u uspostavi dobro osmišljenog, primjerenog i objektiviziranog sustava upravljanja plažnim prostorom na cijelom prostoru Istre. Pritom valja očekivati da će neposredne i/ili posredne koristi imati kako potencijalni korisnici plaža, tako i turistički poduzetnici, ali i sve jedinice lokalne samouprave u priobalju.

U tom smislu, glavni cilj projekta svakako je stvaranje organizacijskih i upravljačkih preduvjeta za profitabilno, učinkovito i potencijalnim korisnicima prilagođeno dugoročno održivo upravljanje raspoloživim plažnim prostorom Istre. Realizacija tog glavnog cilja podrazumijeva:

- Sagledavanje distinktivnih značajki pojedinih plaža, ali i ukupnog plažnog potencijala Istarske županije,
- Kvalitativnu valorizaciju postojećeg sustava korištenja i/ili dosadašnjeg načina upravljanja raspoloživim plažnim prostorom,
- Uspostavu jasnih pravila/kriterija za razvrstavanje pojedinih plaža na prostoru županije, a kao podlogu za uspostavu prikladnog režima njihovog budućeg korištenja,
- Tematiziranje pojedinih plaža na temelju njihovih bitnih značajki (lokacija, morfologija, okružje, infrastruktura, suprastruktura i sl.) te
- Utvrđivanje fizičkog i stvarnog prihvatnog kapaciteta nominiranih plaža.

U skladu s tako postavljenim ciljevima, valja naglasiti da će po svom usvajanju od strane Naručitelja, dokument 'Regionalni program uređenja i upravljanja morskim plažama u Istarskoj županiji' predstavljati:

- cjeloviti javni konceptualni okvir i operativni program djelovanja sadašnjih i budućih nositelja izvršne vlasti, ali i svih drugih pravnih i/ili privatnih osoba više ili manje povezanih s problematikom destinacijskog razvoja i unapređenjem integralnog turističkog proizvoda Istarske županije, odnosno
- dokument u kojem su transparentno ugrađeni svi bitni elementi potrebni za efikasno, transparentno i dugoročno održivo upravljanje raspoloživim plažnim prostorom, a što uključuje i vođenje politike izdavanja koncesija/koncesijskih odobrenja.

1.3. Pristup projektu

U izradi dokumenta 'Regionalni program uređenja i upravljanja morskim plažama u Istarskoj županiji' primjenjena je metodologija usmjerena prema provedbenim

rješenjima, a temeljila se, ponajviše na intenzivnoj suradnji i uključenosti lokalnih razvojnih dionika, interesnih skupina i/ili stručnjaka

Princip suradnje podrazumijevao je intenzivnu komunikaciju, propitivanje stavova i valorizaciju prijedloga tematizacije nominiranih plaža na području Istarske županije kroz strateške radionice s ključnim dionicima turističkog (gospodarskog) razvoja, interesnim skupinama i/ili stručnjacima, ali i istaknutijim žiteljima svih priobalnih jedinica lokalne samouprave Istre tijekom cijelog procesa izrade projekta. Na taj je način, kroz argumentiranu razmjenu mišljenja i stavova stručnjaka Instituta za turizam, s jedne strane, te lokalnih dionika razvoja, s druge strane, postignuta visoka usuglašenost oko svih bitnih pitanja i/ili upravljačkih odrednica.

1.4. Metodologija rada na projektu

Rad na projektu 'Regionalni program uređenja i upravljanja morskim plažama u Istarskoj županiji' zahtijevao je:

Obilazak terena	Detaljno sagledavanje potencijala raspoloživog plažnog prostora i prevladavajućeg načina njegovog korištenja. U tom smislu stručni tim Instituta za turizam obišao je tijekom srpnja 2015. godine preko 200 plaža u svim priobalnim jedinicama lokalne samouprave Istarske županije. Uz obilazak terena, obavljani su i razgovori s ključnim razvojnim dionicima.	
Kabinetska istraživanja	Osim obilaska terena i razgovora s ključnim razvojnim dionicima, rad na projektu iziskivao je i provedbu cijelog niza kabinetskih ('desk') istraživanja, a što je uključivalo analizu različitih sekundarnih izvora informacija, uključujući stručnu literaturu, statističke izvore podataka, primjere dobre poslovne prakse i Internet portale.	
Valorizacija dosadašnjeg načina korištenja plažnog prostora	Radionice s ključnim dionicima turističkog razvoja svake od priobalnih jedinica lokalne samouprave Istarske županije u cilju usklađivanja stavova, odnosno utvrđivanja što je moguće prikladnije teme za svaku pojedinu nominiranu plažu.	Desetak dionika po svakoj JLS
Prijedlog konačne inačice 'Regionalnog plana uređenja i upravljanja morskim plažama u Istarskoj županiji'	Predstavljanje cjelovitog sustava upravljanja plažnim prostorom Istre zainteresiranoj javnosti	Stotinjak sudionika

2. PLAŽE – DEFINICIJA, VRSTE I ZAKONSKA OSNOVA

Uz to što za velik broj stanovnika obalnih područja odlazak na plaže, aktivnosti na plažama, pa čak i relativno pasivna vizualna komunikacija s plažom često predstavljaju sastavni dio života, plažni prostor zasigurno predstavlja sigurni, visoko kvalitetni prirodni rekreacijski resurs u kojemu mogu podjednako uživati različite dobne i/ili psihografske skupine. U tom smislu, čak i neovisno o njihovom turističkom potencijalu, na plaže se sve više gleda kao na visokovrijedan društveno-ekonomski, ali i ekološki resurs koji podrazumijeva učinkovito upravljanje osobito uslijed njegove sve veće ugroženosti raznim potencijalno štetnim utjecajima, uzrokovanih kako prirodnim, tako i ljudskim djelovanjem. Drugim riječima, upravljanje plažama trebalo bi težiti 'zadržavanju ili poboljšavanju plaže kao rekreativnog resursa i kao sredstvo zaštite obale, pri čemu valja osigurati sadržaje koji zadovoljavaju potrebe onih koji koriste plaže'².

2.1. Pojmovno određenje

Postoji mnogo različitih definicija pojma 'plaža'. Jedna od najjednostavnijih 'pučkih' definicija kaže da je plaža 'prostor uz more, rijeku ili jezero koji je uređen za kupanje'. Nešto znanstveniji prisup pojmu 'plaža' ukazuje na činjenicu da je riječ o 'složenom sustavu objedinjenja kopna i mora, iznimno vrijednom prirodnom staništu te značajnom prostoru uz koji se usko vezuju specifične socijalne i ekonomske prilike'³.

S druge strane, plaža se može definirati i kao 'područje nekonsolidiranog materijala koje se proteže od crte niske vode prema unutrašnjosti kopna do mjesta gdje dolazi do očite promjene materijala ili fiziografskih oblika, ili do linije trajne vegetacije'⁴

S druge strane, Micallef i Williams⁵ definiraju plaže kao 'nakupine nekonsolidiranog materijala (pijeska, šljunka, gline ili svega toga pomalo) koje se protežu od kopnenog ruba plaže, a što može biti padina sipine ili valobran, do dubine mora na kojoj nema značajnih kretanja sedimenata'.

2.2. Vrste plaža

Plaže se mogu razvrstavati u odnosu na široki spektar fizičkih i antropogenih odrednica koje, između ostalog, uključuju: fiziku mora (prvenstveno se odnosi na utjecaj valova), sastav materijala, boju plažnog sedimenta (često se koristi da bi se opisali različiti tipovi

² Bird, E. C. F. (1996) Beach Management, John Wiley and Osns, Chicester, pp 281

³ Simm, J. D., Beach, N. W. i John, S. (1995) A Manual for Beach Management, Proceedings of Conference in Coastal Management '95: Putting Policy into Practice, Institution of Civil Engineers, Bournemouth, ThomasTelford, UK

⁴ www.pomorskodobro.com

⁵ Williams, A. i Micallef, A: (2009) Beach Management:Principles \$ Practice, Earthscan publishing, London/Washington

plaža) i drugo. U odnosu na antropogenu dimenziju, tip plaže može se odrediti prema tri osnovna kriterija:

- Stupanj prirodnosti,
- Stupanj korištenja; kao i
- Okruženje plaže i vrste sadržaja koje nudi.

Na temelju saznanja da kvaliteta odmora na plaži ovisi ponajviše o 5 činitelja. (i) sigurnost, (ii) kakvoća vode, (iii) sadržaji, (iv) krajolik, te (v) smeće, definiran je i tzv. BARE⁶ način evaluacije plažnog prostora. Na temelju njihove pristupačnosti i obalnog krajolika, BARE sustav klasificira plaže u 5 osnovnih kategorija: (i) udaljene plaže, (ii) ruralne plaže, (iii) mjesne plaže, (iv) gradske plaže, te (v) resort plaže.

Udaljene plaže su općenito određene lošom dostupnošću (uglavnom morskim putem ili pješice – najmanje 300 m hoda). Mogu biti u blizini ili na rubu ruralnih ili, ponekad, seoskih (mjesnih) područja, ali nikad urbanih. Do njih nema javnog prijevoza. U mediteranskom kontekstu, u takvim je područjima za vrijeme ljetne sezone moguće naći ugostiteljske objekte i ograničen broj vikendica (0 - 5), u kojima ponekad ljudi i trajno stanuju, ali ne u velikom broju.

Ruralne plaže su smještene izvan urbanih/mjesnih sredina. Do njih se ne može doći javnim prijevozom, ali postoje pristupni putovi te se može doći osobnim prijevozom. Ove plaže praktički nemaju uslužnih djelatnosti (Slika 10.). Ipak, u mediteranskom kontekstu, poneki kopneni rekreacijski sadržaji ili sezonski plažni sadržaji (npr. pedaline, „banane“ ili skijanje na moru) mogu se naći i na ruralnim plažama. Na ruralnim plažama, u principu, zaleđe nije previše izgrađeno, ali može se naći poneka stambena jedinica (u pravilu 0 - 10, ali može biti i više zavisno od veličine obalnog poteza), pri čemu se stambene jedinice koriste ili povremeno (ljeti) ili trajno (cijele godine), ali nema trajnih društvenih sadržaja (religijski centar, osnovna škola, trgovine, kafići, itd.). Korisnici ih cijene zbog mira i prirodnih kvaliteta.

Mjesne plaže su smještene izvan veće urbane sredine te povezane s manjom, ali stalnom populacijom koja ima pristup organiziranim uslužnim djelatnostima koje su, međutim, manjeg obujma, kao što su osnovna škola (jedna ili više), religijski centar (jedan ili više) i trgovine. Mjesne plaže također se mogu naći u sklopu turističkog/apartmanskog naselja ili kampa koji koriste uglavnom u ljetnim mjesecima, kao i u naseljenim područjima između urbanih i ruralnih sredina. Moglo bi se reći da je od pet predviđenih tipova plažnih područja ovaj najteže definirati. Do mjesnih plaža može se doći javnim ili osobnim prijevozom.

Gradske (urbane) plaže smještene su u urbanom području koje opslužuje brojnu populaciju dobro organiziranim uslužnim djelatnostima kao što su osnovne škole, religijski centri, banke, pošte, internet-kafići i dobro označene centralne poslovne četvrti. U blizini gradskih plaža mogu se naći komercijalne aktivnosti kao što su ribarske lučice i marine. U pravilu, ulaz na gradske plaže je slobodan.

⁶ Bathing Area Registration and Evaluation.

Resort plaža je plaža koja čini tehničko-tehnološku cjelinu nekog smještajnog objekta/turističkog naselja i ima četiri izrazite značajke: (i) plaža je u blizini smještajnih objekata i većinu njenih korisnika čine gosti tih objekata; (ii) upravljanje plažom je odgovornost spomenutog smještajnog objekta/turističkog naselja. To uključuje čišćenje plaže, osiguranje širokog spektra rekreacijske ponude i usluga kao što su primjerice, ležaljke, pedaline, jet-ski, „para-sailing“, daskanje, razne aktivnosti koje uključuju vuču gliserom (kolut, „banana“, skijanje na vodi), jedrenje i ronjenje, ali i kafiće/restorane za korisnike plaže, (iii) velika većina korisnika plaže smještajnog objekta/turističkog naselja istu koristi u rekreacijske svrhe, a ne samo za odmor (kupanje/sunčanje); (iv) može se naplaćivati ulaz na plažu (koji može biti uređen tako da se naplaćuje dnevno korištenje usluga plaže).

2.3. Značaj plaža za turizam Hrvatske/Istre

Osim činjenice da je 'sunce i more' dominantan turistički proizvod zemlje, o dugoročnoj važnosti plaža za hrvatski turizam vrlo dobro svjedoči i činjenica da je Hrvatska, po razvedenosti obale (koeficijent 11,1), druga u svijetu, odnosno da joj ukupna dužina obalne crte (obala i otoci) iznosi 5.835 km, pri čemu je najveći dio obale iskoristiv za kupanje/sunčanje, odnosno upražnjavanje različitih rekreativnih aktivnosti na moru. Iako još uvijek ne postoji jedinstveni nacionalni katastar (baza podataka) morskih plaža, procjenjuje se da Hrvatska raspolaže s preko 2.000 plaža različite veličine, sedimenta i/ili tipologije.

Kad je riječ o Istarskoj županiji, njen obalni dio od granice sa Slovenijom na sjeverozapadu, do granice s Primorsko-goranskom županijom na istoku, uključujući i otoke, dostiže oko 539 km. Pritom valja posebno istaknuti kako je recentno izrađeni dokument 'Programski koncept uređenja rekreacijskih sadržaja obalnog pojasa Istarske županije⁷, a koji je detaljno analizirao postojeće stanje obalnog pojasa Istre u odnosu na prostorno-plansku dokumentaciju, utvrdio da čak oko 88% obalne crte Istre (ili oko 475 km) pogodno za različite (morske) rekreacijske aktivnosti. Nadalje, isti je dokument utvrdio da dužina obalnog pojasa pogodnog za (morske) rekreacijske aktivnosti u urbanim sredinama dostiže 28 km, da se dodatnih oko 348 km obalne linije odnosi na obalni pojas u poluprirodnom i prirodnom stanju, dok se preostalih oko 100 km odnosi na obalni pojas s turističkom namjenom u pozadini.

Usprkos nedostatku relevantnih podataka o prihodima koji se realiziraju na plažama Istarske županije, a time i nemogućnosti realne procjene njihovog ekonomskog potencijala, o značaju koje plaže Istre imaju za njen turizam, ponajviše u promotivnom smislu, može se posredno prosuđivati na temelju rezultata istraživanja TOMAS ljeta – Stavovi i potrošnja turista u Hrvatskoj koje u redovitim intervalima organizira i provodi Institut za turizam. Prema najnovijem takvom istraživanju provedenom tijekom 2014. godine, plivanje i kupanje predstavlja najpopularniju aktivnost koju turisti redovito upražnjavaju tijekom svog odmora/boravka u nekoj od turističkih destinacija Istre. Tome valja pridodati i činjenicu da se, osim plivanja i kupanja, velik broj turista u Istri redovito

⁷ Kappo, 2015.

bavi i drugim rekreativnim aktivnostima kao što su, primjerice, jedrenje, jedrenje na dasci, ronjenje i/ili skijanje na vodi, a koje također, jednim dijelom, valja dovoditi u kontekst korištenja/upravljanja plažnim prostorom.

2.4. Zakonska osnova za upravljanje plažama RH

Zakoni koji reguliraju upravljanje plažama u Hrvatskoj su:

- Zakon o zaštiti okoliša (NN 80/13, 153/13, 78/15)
- Zakon o zaštiti prirode (NN 80/13)
- Uredba o kakvoći mora za kupanje (NN 110/07)
- Zakon o prostornom uređenju (NN 153/13)
- Zakon o gradnji (NN 153/13)
- Zakon o pomorskom dobru i morskim lukama (NN 158/03, NN 100/04, NN 41/06, NN 38/09 te NN 123/11),
- Zakon o koncesijama (NN 143/12),
- Uredba o postupku davanja koncesije na pomorskom dobru (NN 23/04, 101/04, 39/06, 63/08, 125/10 102/11 i 83/12), kao i
- Pravilnik o vrstama morskih plaža i uvjetima koje moraju zadovoljavati (NN 50/95).

Zakon o zaštiti okoliša, kao svoje ciljeve, definira, između ostalog i: (i) zaštitu i obnavljanje kulturnih i estetskih vrijednosti krajobrazu, (ii) održivo korištenje prirodnih dobara, (iii) osiguranje i razvoj dugoročne održivosti kao i unapređenje stanja okoliša te (iv) osiguranje zdravog okoliša. U tom smislu, prilikom usvajanja strategija, planova, programa i propisa, kao i njihove provedbe, Hrvatski sabor, Vlada RH, županije, gradovi i općine, u djelokrugu svog rada, moraju poticati održivi razvitak. To podrazumijeva ne samo štedljivo korištenje sastavnica okoliša, već i sprječavanje njegovog onečišćenja te izbjegavanje stvaranja otpada. Nadalje, Zakon utvrđuje da nisu dopušteni bilo kakvi zahvati u okoliš koji mogu imati štetni utjecaj na bioraznolikost, na krajobraznu raznolikost i vrijednost kao i na očuvanje prirodnog genetskog sklada, sklada prirodnih zajednica, živih organizama i/ili tvari. U kontekstu upravljanja i korištenja plažnog prostora RH, Zakon posebno naglašava potrebu zaštite mora i cijelog obalnog prostora (priobalje) od mogućeg onečišćenja, pri čemu se posebno naglašava ne samo potreba zaštite cjelokupnog morskog eko-sustava, već i zaštita obalnih eko-sustava kroz održivo i integralno upravljanje obalnim resursima.

Slično kao i Zakon o zaštiti okoliša, Zakon o zaštiti prirode propisuje i definira primjereni sustav zaštite i cjelovitog očuvanja prirode i njezinih dijelova. Ciljevi zaštite prirode definirani ovim zakonom su, između ostalog, i (i) osiguranje sustava zaštite prirode radi njezina trajnog očuvanja, (ii) osiguranje održivog korištenja prirodnih dobara bez bitnog oštećivanja dijelova prirode te uz što manje narušavanje ravnoteže njezinih sastavnica, (iii) očuvanje prirodnosti tla, očuvanje kakvoće vode i mora, odnosno (iv) sprječavanje ili ublažavanje štetnih zahvata ljudi i poremećaja u prirodi kao su posljedice tehnološkog razvoja i/ili obavljanja djelatnosti. Sukladno odredbama Zakona, jedinice lokalne samouprave dužne su skrbiti se o biozarnolikosti i georaznolikosti na svome području te

osiguravati uvjete za zaštitu i očuvanje vrsta, staništa te stanišnih tipova. Sve se to odnosi i na cjelokupni obalni pojas, uključujući i plaže.

Uredbom o kakvoći mora za kupanje propisuju se standardi kakvoće mora za kupanje na morskoj plaži, a što podrazumijeva određivanje graničnih vrijednosti mikrobioloških pokazatelja i druge značajke mora. Mikrobiološki pokazatelji koji se prate u moru su crijevni enterokoki i *Escherichia coli*. Druge značajke kakvoće mora koje se prate su meteorološki uvjeti, temperatura i slanost mora, te vidljivo onečišćenje morske vode. Točke uzimanja uzoraka mora za kupanje na morskoj plaži razlikuju se kod pješčanih i šljunčanih plaža, odnosno drugih plaža. U slučaju pješčanih/šljunčanih plaža, primjerice, uzorkovanje se vrši na svakih 100 m dužine i to na mjestima gdje se očekuje najveći broj kupaca ili gdje se, prema profilu mora za kupanje, očekuje najveći rizik od onečišćenja. Na ostalim plažama se određuje po jedna točka na svakih 200 m dužine. Na temelju rezultata praćenja kakvoće mora za kupanje utvrđuje se (i) pojedinačna ocjena, (ii) godišnja ocjena te (iii) konačna ocjena. Pojedinačna ocjena određuje se nakon svakog ispitivanja tijekom sezone kupanja prema graničnim vrijednostima mikrobioloških pokazatelja. Godišnja ocjena određuje se po završetku sezone kupanja na temelju skupa podataka o kakvoći mora za kupanje za tu sezonu kupanja. Konačna ocjena određuje se po završetku posljednje sezone kupanja i tri prethodne sezone kupanja. Kakvoća mora za kupanje prikazuje se na kartografskom prikazu i na informativnoj ploči konkretne morske plaže te može biti ocijenjena kao izvrsna (plava boja), dobra (zelena boja), zadovoljavajuća (žuta boja) ili nezadovoljavajuća (crvena boja). Praćenje kakvoće mora na morskim plažama obavlja se od 15. svibnja do 30. rujna.

Zakon o prostornom uređenju utvrđuje i/ili uređuje (i) ciljeve, načela i subjekte prostornog uređenja, (ii) praćenje stanja u prostoru i području prostornog uređenja, (iii) uvjete planiranja prostora, (iv) donošenje Strategije prostornog razvoja Republike Hrvatske, (v) donošenje prostornih planova, uključujući njihovu izradu i postupak donošenja, (vi) provedbu prostornih planova, (vii) uređenje građevinskog zemljišta, te (viii) imovinske institute uređenja građevinskog zemljišta i nadzor. Sukladno ovom Zakonu, prostorno planiranje je stalni proces koji obuhvaća ne samo poznavanje, provjeru i procjenu mogućnosti korištenja, zaštite i razvoja prostora, već i izradu i donošenje prostornih planova te praćenje provedbe prostornih planova i stanja u prostoru. U kontekstu upravljanja plažama i plažnim prostorom RH, Zakon o prostornom uređenju posebno je važan i stoga jer kao ciljeve prostornog uređenja eksplicite ističe: (i) prostornu održivost (u odnosu na racionalno korištenje i očuvanje kapaciteta prostora na kopnu, moru i u podmorju), (ii) razumno korištenje i zaštita prirodnih dobara, (iii) očuvanje prirode, zaštita okoliša i prevencija od rizika onečišćenja kao i (iv) očuvanje cjelovitosti vrijednih obalnih ekosustava i kakvoća mora za kupanje i rekreaciju.

Zakon o gradnji uređuje projektiranje, građenje, uporabu i održavanje svih građevina na području RH, s izuzetkom rudarskih objekata i postrojenja, odnosno vojnih građevina i drugih građevina čiju gradnju reguliraju posebni propisi. Drugim riječima, a u kontekstu upravljanja plažama i plažnim prostorom RH, svi objekti uslužne ponude koji su izgrađeni ili koji se planiraju graditi na plažama moraju biti usklađeni s odredbama ovog Zakona.

Kad je riječ o Zakonu o pomorskom dobru i morskim lukama, njime se, između ostalog, određuje pravni status pomorskog dobra, utvrđuju njegove granice, ali i definira upravljanje i zaštita pomorskog dobra. Pomorsko dobro čine unutarnje morske vode i teritorijalno more, njihovo dno i podzemlje, ali i dio kopna koji je po svojoj prirodi namijenjen općoj uporabi kao i sve što je s tim dijelom kopna trajno spojeno na površini ili ispod nje. Nadalje, Zakon definira da se morska obala proteže od crte srednjih viših visokih voda mora te obuhvaća pojas kopna koji je ograničen crtom do koje dopiru najveći valovi za vrijeme nevremena, a koji je širok najmanje 6 metara od crte koja je vodoravno udaljena od crte srednjih viših visokih voda. Građevine i drugi objekti na pomorskom dobru koji su trajno povezani s pomorskim dobrom smatraju se pripadnošću pomorskog dobra. Sukladno odredbama ovog zakona, konačno, svatko se ima pravo služiti pomorskim dobrom sukladno njegovoj prirodi i namjeni. Kako su plaže sastavni dio pomorskog dobra, one su također javno dobro koje je dostupno svima pod istim uvjetima.

Što se tiče upravljanja plažama, njihovo je redovito upravljanje, a što uključuje brigu o zaštiti i redovitom održavanju, u nadležnosti jedinca lokalne samouprave (općine i/ili gradovi). Jedinice lokalne samouprave dužne su izrađivati godišnje planove upravljanja plažama te iz usklađivati sa županijskim planom upravljanja. Iako ne mogu biti u privatnom vlasništvu, u slučaju njihovog gospodarskog korištenja, potrebno je ishoditi koncesiju i/ili koncesijsko odobrenje.

Koncesija je pravo kojim se dio pomorskog dobra daje na posebno uporabu ili gospodarsko korištenje pravnim i/ili fizičkim osobama registriranim za obavljanje obrta. Koncesije se daju na rok od 5 do 99 godina. Koncesijsko odobrenje je akt na temelju kojeg se fizičkim i/ili pravnim osobama daje pravo na korištenje pomorskog dobra za obavljanje djelatnosti koje ne isključuju niti ograničavaju opću uporabu pomorskog dobra. Koncesijska odobrenja izdaju se na rok od 1 do 5 godina. Izdavanje koncesija u nadležnosti je regionalne samouprave (županije), dok je izdavanje koncesijskih odobrenja u nadležnosti općina i/ili gradova.

Da bi se izdala koncesija za pomorsko dobro potrebno je utvrditi granicu pomorskog dobra, upisati ga u zemljišne knjige te mu, kroz prostorne planove, utvrditi namjenu. Prihod od koncesija dijele državni proračun, županija i općina/grad. S druge strane, prihodi od koncesijskih odobrenja u cijelosti pripadaju gradovima/općinama.

Uredba o postupku davanja koncesije na pomorskom dobru definira plaže kao:

- uređene javne plaže - plaže koje služe većem broju turističkih objekata i građana
- uređene posebne plaže - plaže koje čine tehničko-tehnološku cjelinu jednog smještajnog objekta u smislu Zakona o ugostiteljskoj djelatnosti
- prirodne plaže - plaže na kojima nisu izvršeni zahvati u prostoru u smislu propisa kojima se uređuje prostorno uređenje i građenje i koje se ne smiju ograđivati s kopnene strane.

Slično kao i Uredba o postupku davanja koncesija na pomorskom dobru, a uvažavajući rekreativne značajke plaža, Pravilnik o vrstama morskih plaža (i uvjetima koje moraju zadovoljavati) razlikuje uređene i prirodne morske plaže.

- **Uređena morska plaža** je svaka plaža, neovisno o tome nalazi li se unutar ili izvan naselja, koja je nadzirana i pristupačna svima pod jednakim uvjetima s kopnene i morske strane, uključivo i osobama smanjene pokretljivosti. Nadalje, to je plaža koja je, većim dijelom, uređenog/izmijenjenog prirodnog obilježja te koja raspolaže infrastrukturno i sadržajno (tuševi, kabine i sanitarni uređaji) uređenim kopnenim prostorom koji je neposredno povezan s morem, koji je označen te koji je zaštićen s morske strane.
- **Prirodne morske plaže**, neovisno o tome jesu li unutar ili izvan naselja, karakteriziraju sljedeće odrednice: moraju biti nadzirane, moraju biti pristupačne s kopnene i/ili morske strane, moraju biti infrastrukturno neopremljene te moraju imati potpuno očuvana zatečena prirodna obilježja.

Konačno, a temeljem preporuka Strategije razvoja turizma RH do 2020. godine (NN 55/2013), opatijski Fakultet za menadžment u turizmu i ugostiteljstvu izradio je na zahtjev Ministarstva turizma dokument 'Nacionalni program upravljanja i uređenja morskih plaža' kao svojevrsan akcijski plan upravljanja plažnim prostorom Hrvatske. U tom se dokumentu, poštujući BARE metodologiju, predlaže razvrstavanje hrvatskih plaža u 5 distinktivnih kategorija, ali i njihova tematizacija u cilju što je moguće bolje tržišne valorizacije ovog strateškog resursa.

Prema 'Nacionalnom programu upravljanja i uređenja morskih plaža', hrvatske bi plaže trebalo razvrstati prema sljedećih 14 tema:

- eko plaže,
- plaže za surfere,
- ronilačke plaže,
- adrenalinske plaže,
- romantične plaže,
- plaže za pse,
- plaže za obitelji s djecom;
- party plaže,
- plaže kulture,
- nudističke plaže,
- (urbane promenadne plaže,
- plaže sa zabavnim sadržajima za mlade,
- plaže sa sportskim i rekreativnim sadržajima, odnosno
- resort/hotelske plaže.

Tematizacija plaža omogućava definiranje ključnih potrošačkih segmenata za svaku plažu, ovisno o temi. Isto tako, tematizacija plaža podrazumijeva utvrđivanje maksimalnog prihvatnog kapaciteta za svaki pojedini tip plaže kao i jasno definirane (propisane) minimalne standarde opremanja. Logika razvrstavanja hrvatskih plaža prema tipovima i temi detaljnije je prezentirana na slici 4.

Slika 4: Tematizacija plaža prema potrošačkim segmentima

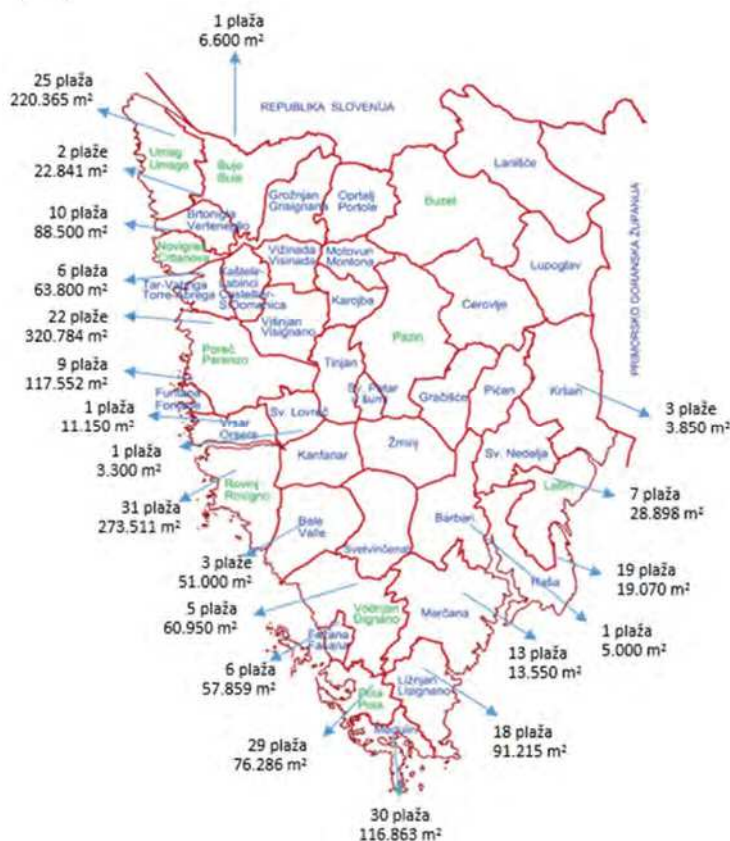
KLASIFIKACIJA	TIPOVI PLAŽA	TEME	POTROŠAČKI SEGMENTI
PRIRODNA PLAŽA	UDALJENA PLAŽA	Eko plaža	Empty nesters DINKS
	RURALNA PLAŽA	Plaža za surfere	DINKS Mladi (18–24)
		Ronilačka plaža	
		Adrenalinska plaža	
		Romantična plaža	DINKS
	Plaža za pse		
UREĐENA PLAŽA	MJESNA PLAŽA	Plaža za obitelji s djecom	Obitelji s djecom (0–14)
		Party plaža	Mladi (18–24)
		Plaža kulture	DINKS Empty nesters
		Nudistička plaža	
	URBANA PLAŽA	Urbana promenadna plaža	Zlatna dob
		Plaža sa zabavnim sadržajima za mlade	Obitelji sa starijom djecom (8–14)
		Plaža sa sportskim i rekreativnim sadržajima	Mladi (18–24), Obitelji s djecom (8–14), DINKS
	PLAŽA TURISTIČKOG KOMPLEKSA	Resort plaža	

Izvor: Nacionalni program upravljanja i uređenja morskih plaža - Akcijski plan

3. ANALIZA STANJA: RASPOLOŽIVOST NOMINIRANOG PLAŽNOG PROSTORA ISTARSKE ŽUPANIJE TE NJEGOVA FIZIČKA OPTEREĆENOST

Na temelju broja zaprimljenih PL/14 obrazaca⁸ u ovom se dokumentu sagledavaju značajke i predlaže tematizacija 242 plaže Istarske županije. Neovisno o tome, međutim, a uslijed ne potpuno usuglašenog pristupa u identificiranju/nominaciji plaža od strane pojedinih jedinica lokalne samouprave⁹, može se zaključiti da je ukupni broj plaža, a time i ukupni kapacitet plažnog prostora Istre znatno veći od iskazanog u ovom dokumentu. Broj identificiranih/nominiranih plaža za tematizaciju te njihova pripadnost pojedinim jedinicama lokalne samouprave Istarske županije sažeto je prikazan na slici 3.1.

Slika 3.1: Broj nominiranih plaža i njihova površina prema jedinicama lokalne samouprave Istarske županije



Izvor: Institut za turizam

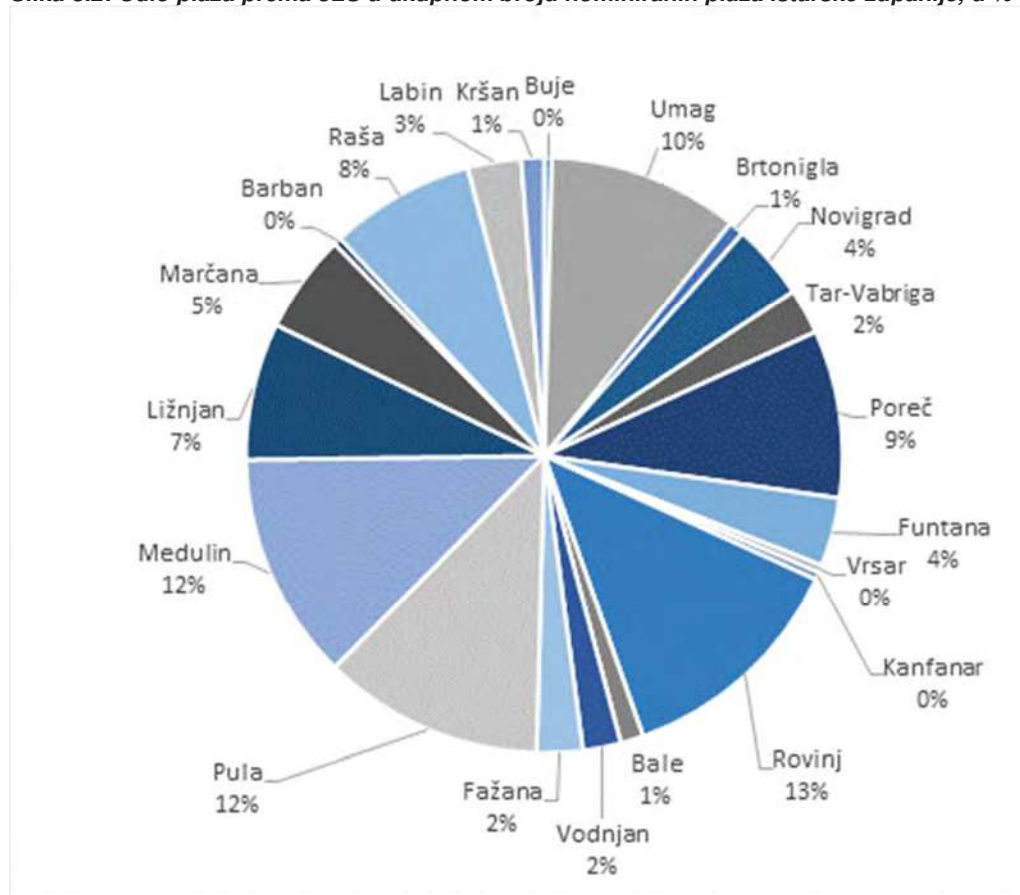
⁸ Riječ je o obrascu posebno dizajniranom za potrebe evaluacije postojećeg stanja i načina korištenja pojedinih plaža, a koji sadrži podatke na temelju kojih se izrađuju svi (županijski/regionalni) programi uređenja i upravljanja morskim plažama u RH.

⁹ Tako su, primjerice, neke općine/gradovi iz popisa plaža izostavljale neke plaže u koncesiji, osobito ako su dio funkcionalne cjeline kampova i/ili turističkih naselja/hotela (primjerice Umag i Vrsar). Isto tako, neke općine/gradovi nisu nominirale sve plaže na svom prostoru (primjerice Marčana i Raša), dok su neke općine/gradovi nominirale kao plaže i obalni prostor koji nema značajke/atribute plaže.

Prema ukupnom broju nominiranih plaža prema priobalnim jedinicama lokalne samouprave Istre, prednjači grad Rovinj (31 plaža ili 13%), a slijede ga općina Medulin (30 plaža ili 12%), grad Pula (29 plaže ili 12%). S druge strane, općine/gradovi s najmanjim brojem nominiranih plaža Istarske županije su općine Vrsar, Kanfanar i Barban, odnosno grad Buje (svi sa po jednom plažom).

Istodobno, valja konstatirati da su gradovi i općine duž zapadne obale Istre (potez od grada Buje do grada Pule) nominirali 151 od ukupno 242 plaža (62%), dok su jedinice lokalne samouprave istočne obale Istre (potez od općine Medulin do općine Kršan) nominirali 91 plažu (38%).

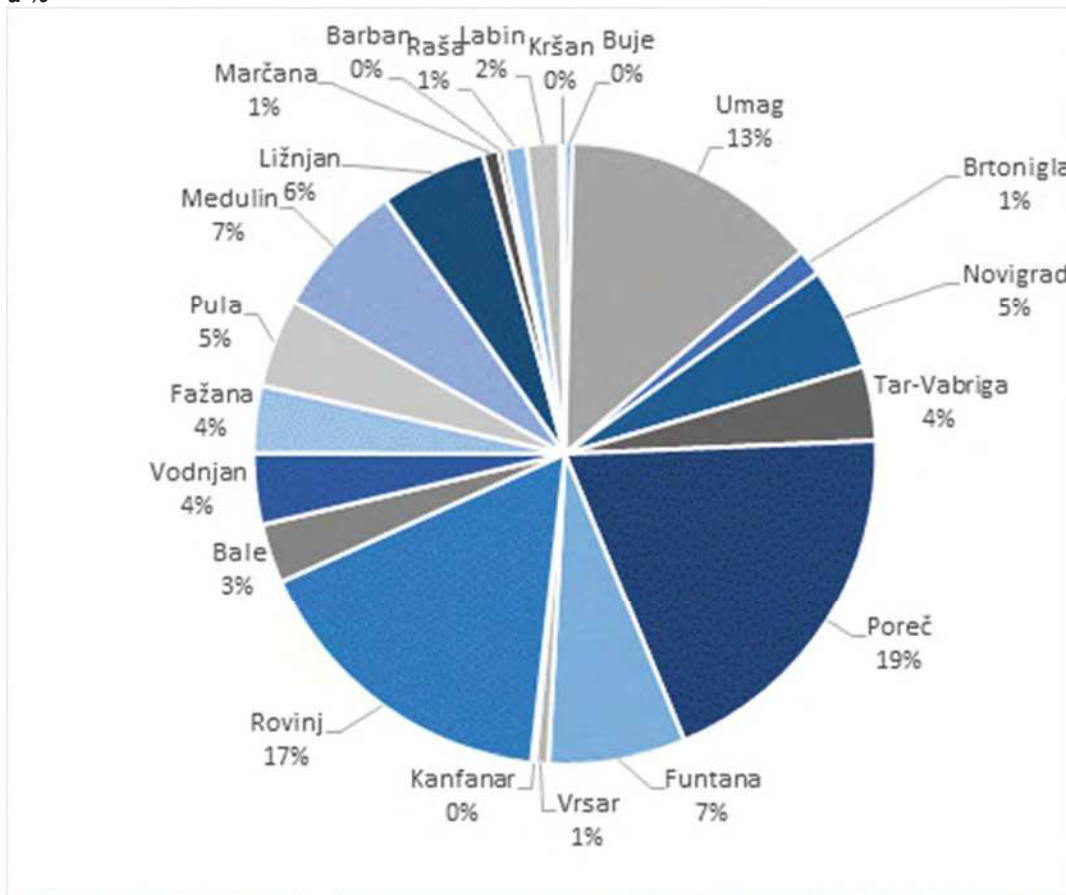
Slika 3.2: Udio plaža prema JLS u ukupnom broju nominiranih plaža Istarske županije, u %



Izvor: Institut za turizam

S druge strane, a kad je riječ o površinama ukupno nominiranog plažnog prostora priobalnih jedinica lokalne samouprave Istarske županije (slika 3.2.), prvo mjesto zauzima grad Poreč (320,8 tisuće m² ili 19%), a slijede ga grad Rovinj (273,5 tisuća m² ili 17%), te grad Umag (220,4 tisuća m² ili 13%) i Funtana (117,6 tisuće m² ili 7%). Jedinice lokalne samouprave Istre s najmanje nominiranog plažnog prostora su općine Kanfanar (3,3 tisuće m² ili manje od 1%), Kršan (3,9 tisuća m² ili manje od 1%), odnosno Barban (5,0 tisuća m² ili manje od 1%).

Slika 3.3: Udio površine plaža prema JLS u ukupno nominiranom plažnom prostoru Istarske županije, u %



Izvor: Institut za turizam

Neovisno o broju nominiranih plaža i njihovoj površini, a što se tiče potencijalnog broja korisnika ukupnog plažnog prostora Istarske županije, na temelju izvršenih procjena (tablica 3.2.) moguće je zaključiti da u razdoblju vršnog opterećenja (razdoblje srpanj – kolovoz) ukupno raspoloživom plažnom prostor Istre gravitira preko pola milijuna istodobnih korisnika. Naime, osim turista u različitim oblicima komercijalnog smještaja, a čiji je broj utvrđen na temelju broja ukupno raspoloživih postelja u kolovozu, odnosno uz pretpostavku o 95% zauzetosti postelja, plažni kapacitet Istre zasigurno koriste i lokalni stanovnici, vlasnici kuća/stanova za odmor, kao i prijatelji i/ili rođaci koji ih posjećuju tijekom ljetnih mjeseci. Broj ovih korisnika plažnog prostora Istre procijenjen je na temelju sljedećih pretpostavki:

- 70% lokalnog življa tijekom razdoblja srpanj – kolovoz redovito odlazi na plaže,
- u 50% svih stanova/kuća u vlasništvu lokalnog življa tijekom ljeta povremeno borave i njihovi rođaci/prijatelji, pri čemu je prosječan broj osoba po dolasku procijenjen na 3 osobe, odnosno
- oko 90% stanova za odmor aktivno se koristi u ljetnom razdoblju, pri čemu je prosječan broj osoba u njima procijenjen na 3,5 osobe.

Tablica 3.2: Opterećenost plažnog prostora Istarske županije po općinama/gradovima

Istarska županija	Stalni stanovnici	Broj korisnika plažnog prostora (stalni stanovnici)		Nastanjeni stanovi	Broj korisnika plažnog prostora (prijatelji i rođaci)			Stanovi za odmor	Broj korisnika plažnog prostora (prijatelji i rođaci)			Ukupan broj ležajeva u komerc. objektima	Broj korisnika plažnog prostora (turisti)		Broj korisnika plažnog prostora u vršnom opterećenju
		%	Broj		%	Broj	Broj		%	Broj	Broj		%	Broj	
					dolazaka u stan	osoba po dolasku	osoba ukupno		dolazaka u stan	osoba po dolasku	osoba ukupno		iskorištenosti	osoba ukupno	
Općina/Grad	165.749		116.024	63.625		63	95.438	20.933			65.939	243.096		230.941	508.342
Bale	1.127	70	789	413	50	3	620	159	90	3,5	501	1.971	95	1.872	3.782
Barban	2.721	70	1905	948	50	3	1.422	48	90	3,5	151	816	95	775	4.253
Brtonigla	1.626	70	1138	613	50	3	920	221	90	3,5	696	9.854	95	9.361	12.115
Buje	5.182	70	3627	1.973	50	3	2.960	167	90	3,5	526	2.275	95	2.161	9.274
Fažana	3.635	70	2545	1.377	50	3	2.066	971	90	3,5	3.059	10.221	95	9.710	17.379
Funtana	907	70	635	348	50	3	522	276	90	3,5	869	19.248	95	18.286	20.312
Kanfanar	1.543	70	1080	562	50	3	843	88	90	3,5	277	281	95	267	2.467
Kršan	2.951	70	2066	1.027	50	3	1.541	112	90	3,5	353	592	95	562	4.521
Labin	11.642	70	8149	4630	50	3	6.945	360	90	3,5	1.134	11.244	95	10.682	26.910
Ližnjan	3.965	70	2776	1.414	50	3	2.121	222	90	3,5	699	2.074	95	1.970	7.566
Marčana	4.253	70	2977	1.588	50	3	2.382	1.069	90	3,5	3.367	3.408	95	3.238	11.964
Medulin	6.481	70	4537	2.544	50	3	3.816	2.229	90	3,5	7.021	31.645	95	30.063	45.437
Novigrad	4.345	70	3042	1.648	50	3	2.472	2.314	90	3,5	7.289	10.614	95	10.083	22.886
Poreč	16.696	70	11687	6.201	50	3	9.302	3.953	90	3,5	12.452	22.221	95	21.110	54.551
Pula	57.460	70	40222	22640	50	3	33.960	366	90	3,5	1.153	20.439	95	19.417	94.752
Raša	3.183	70	2228	1.212	50	3	1.818	552	90	3,5	1.739	2.116	95	2.010	7.795
Rovinj	14.294	70	10006	5.497	50	3	8.246	1.552	90	3,5	4.889	32.883	95	31.239	54.379
Tar-Vabriga	1.990	70	1393	713	50	3	1.070	462	90	3,5	1.455	18.339	95	17.422	21.340
Umag	13.467	70	9427	5.339	50	3	8.009	2.798	90	3,5	8.814	21.879	95	20.785	47.034
Vodnjan	6.119	70	4283	2.152	50	3	3.228	2.555	90	3,5	8.048	2.121	95	2.015	17.575
Vrsar	2.162	70	1513	786	50	3	1.179	459	90	3,5	1.446	18.855	95	17.912	22.051

Izvor: Institut za turizam, Zagreb

4. BITNE ZNAČAJKE UKUPNO NOMINIRANOG PLAŽNOG PROSTORA ISTARSKE ŽUPANIJE PREMA GRADOVIMA I OPĆINAMA

Pojedinačno predstavljanje bitnih značajki svake od plaža koje su jedinice lokalne samouprave Istarske županije nominirale za tematiziranje temeljem popunjenih PL/14 obrazaca izvršeno je po kriteriju teritorijalne pripadnosti pojedinim općinama/gradovima. Nadalje, predstavljanje plažnog kapaciteta Istarske županije slijedi logiku obalne linije. Drugim riječima, predstavljanje plaže po jedinicama lokalne samouprave izvršeno je prema sljedećem redoslijedu:

- grad Buje,
- grad Umag,
- općina Brtonigla,
- grad Novigrad,
- općina Tar-Vabriga,
- grad Poreč,
- općina Funtana,
- općina Vrsar,
- općina Kanfanar
- grad Rovinj,
- općina Bale,
- grad Vodnjan,
- grad Fažana,
- grad Pula,
- općina Medulin,
- općina Ližnjan,
- općina Marčana,
- općina Barban,
- općina Raša,
- grad Labin, odnosno
- općina Kršan.

Prilikom predstavljanja pojedinih plaža prema jedinicama lokalne samouprave Istarske županije posebno valja imati na umu činjenicu da površinu plaža valja uzimati samo okvirno i s određenom rezervom budući da su različite jedinice lokalne samouprave, a uslijed nedovoljno jasnih i preciznih definicija plaže, odnosno njoj pripadajućeg funkcionalnog prostora, raspoloživi/pripadajući plažni prostor tumačile na različite načine. Naime, kako morfologija morske obale i zaleđa, osobito na zapadnoj obali Istre, često omogućava da se uređene/kultivirane travnate površine između plaže i objekata turističke ponude (hotelski i/ili turistička naselja) često koriste kao produžetak plažnog

prostora (tzv. sunčalište), određen broj jedinica lokalne samouprave, osobito onih u kojima posluju najveće istarske hotelske kuće (Plava Laguna i Valamar), često je uključivao i ovaj prostor u ukupno raspoloživi/funkcionalni plažni prostor.

Isto tako, valja naglasiti da su plaže po svakoj od jedinica lokalne samouprave poredane također logikom 'od sjevera prema jugu' do vrha Istre, odnosno od jugozapada prema sjeveroistoku za jedinice lokalne samouprave koje slijede obalnu liniju od vrha Istre prema Primorsko-goranskoj županiji.

GRAD BUJE

JLS/NAZIV PLAŽE: BUJE, KANEGRA

Naselje: Kanegra
Lokacija u naselju: Izvan naselja
Vrsta plaže: Uređena - plaža turističkog kompleksa (turističko apartmansko naselje)

Prirodne značajke	
Dužina:	1.100,0 m
Širina (u prosjeku):	6,0 m
Površina:	6.600 m ²
Geološki sastav:	Šljunak, kamen, stijene
Vegetacija:	Golo, u pozadini različita stabla (šuma)



Stupanj opremljenosti	
Dostupnost:	Asfaltirana cesta
Raspoloživost parkinga:	Ima, dovoljno
Objekti uslužne ponude:	Dovoljno, dobre kvalitete
Sadržaji rekreacije/zabave:	Nema
Sanitarni sadržaji:	Malo, loše kvalitete
Odlaganje otpada:	Ima, nedovoljno
Prikladno za osobe pos. potreba:	Ne
Plava zastava:	Ne
Pristup kućnim ljubimcima:	Da, odvojena plaža za pse



Način upravljanja:	
Stupanj zaštite:	/
Utvrdene granice pom. dobra:	Da
Koncesija:	Da
Opis koncesije/kon. odobrenja:	Plaža, ugostiteljstvo, parking, sport
Praćenje kakvoće mora:	Da
Interes za dodatno uređenje:	Da

Prikladnost plaže za tematiziranje	
Prednosti:	Izoliranost, prirodna šljunčana podloga, SI orijentacija, lijepi pogledi na Piranski zaljev
Nedostaci:	Mjestimično neadekvatan pristup plaži, uzgoj školjaka u zaljevu
Prikladnost za tematiziranje:	Da

GRAD UMAG

JLS/NAZIV PLAŽE: UMAG, ALBERI-SKIPER (HOTEL KEMPINSKI)

Naselje: Crveni vrh
Lokacija u naselju: Na rubu naselja
Vrsta plaže: Uređena - plaža turističkog kompleksa (hotel)

Prirodne značajke	
Dužina:	100,0 m
Širina (u prosjeku):	25,0 m
Površina:	2.500 m ²
Geološki sastav:	Pijesak, sitni šljunak
Vegetacija:	Golo



Stupanj opremljenosti	
Dostupnost:	Asfaltirana cesta
Raspoloživost parkinga:	Ima, dovoljno
Objekti uslužne ponude:	Malo, dobre kvalitete
Sadržaji rekreacije/zabave:	Nema
Sanitarni sadržaji:	Dovoljno, dobre kvalitete
Odlaganje otpada:	Ima, dovoljno
Prikladno za osobe pos. potreba:	Da
Plava zastava:	/
Pristup kućnim ljubimcima:	Da



Način upravljanja:	
Stupanj zaštite:	/
Utvrdene granice pom. dobra:	/
Koncesija:	Ne
Opis koncesije/kon. odobrenja:	Ugostiteljstvo, plažni mobilijar
Praćenje kakvoće mora:	/
Interes za dodatno uređenje:	Ne

Prikladnost plaže za tematiziranje

Prednosti:	Izdvojenost, sjeverna orijentacija, lijepi pogled, šljunčana podloga, uređenost, mirna atmosfera
Nedostaci:	Nema
Prikladnost za tematiziranje:	Da

JLS/NAZIV PLAŽE: UMAG, REZIDENCIJA SKIPER

Naselje: Savudrija
Lokacija u naselju: Na rubu naselja
Vrsta plaže: Uređena - plaža turističkog kompleksa

Prirodne značajke	
Dužina:	160 m
Širina (u prosjeku):	59 m
Površina:	9.378 m ²
Geološki sastav:	Stijene, beton
Vegetacija:	Golo

Stupanj opremljenosti	
Dostupnost:	Asfaltirana cesta, pješačka staza
Raspoloživost parkinga:	Ima, dovoljno (za goste kompleksa)
Objekti uslužne ponude:	Ima, dovoljno (za goste kompleksa)
Sadržaji rekreacije/zabave:	Nema
Sanitarni sadržaji:	Ima, dovoljno (za goste kompleksa)
Odlaganje otpada:	Ima
Prikladno za osobe pos. potreba:	Da
Plava zastava:	Ne
Pristup kućnim ljubimcima:	Da



Način upravljanja:	
Stupanj zaštite:	/
Utvrdene granice pom. dobra:	Da
Koncesija:	Da
Opis koncesije/kon. odobrenja:	Plaža, sport
Praćenje kakvoće mora:	Ne
Interes za dodatno uređenje:	Da

Prikladnost plaže za tematiziranje	
Prednosti:	Uređenost i opremljenost uslužnim sadržajima
Nedostaci:	Atraktivnost obale, izloženost vjetrovima
Prikladnost za tematiziranje:	Da

JLS/NAZIV PLAŽE: UMAG, PLAŽA AC SAVUDRIA

Naselje: Savudrija
Lokacija u naselju: Izvan naselja
Vrsta plaže: Uređena - plaža turističkog kompleksa

Prirodne značajke	
Dužina:	1.500 m
Širina (u prosjeku):	20 m
Površina:	30.173 m ²
Geološki sastav:	Stijene
Vegetacija:	Golo, u zaleđu borova šuma



Stupanj opremljenosti	
Dostupnost:	Asfaltirana cesta
Raspoloživost parkinga:	Ima, dovoljno
Objekti uslužne ponude:	Ima, dovoljno
Sadržaji rekreacije/zabave:	Ima, dovoljno
Sanitarii sadržaji:	Ima, dovoljno
Odlaganje otpada:	Ima, dovoljno
Prikladno za osobe pos. potreba:	Da
Plava zastava:	Ne
Pristup kućnim ljubimcima:	Da



Način upravljanja:	
Stupanj zaštite:	djelomična zaštita
Utvrdene granice pom. dobra:	Da
Koncesija:	Da
Opis koncesije/kon. odobrenja:	Plaža, ugostiteljstvo, sport, parking
Praćenje kakvoće mora:	Da
Interes za dodatno uređenje:	/

Prikladnost plaže za tematiziranje	
Prednosti:	Duljina plaže, vegetacija/hlad, izoliranost, prirodni sediment
Nedostaci:	Nema
Prikladnost za tematiziranje:	Da

JLS/NAZIV PLAŽE: UMAG, ZAMBRATIJA

Naselje: Zambratija
Lokacija u naselju: U sklopu naselja
Vrsta plaže: Uređena - mjesna plaža

Prirodne značajke	
Dužina:	300,0 m
Širina (u prosjeku):	6,0 m
Površina:	1.800 m ²
Geološki sastav:	Pijesak
Vegetacija:	Golo, u pozadini žbunje



Stupanj opremljenosti	
Dostupnost:	Asfaltirana cesta
Raspoloživost parkinga:	Ima, nedovoljno
Objekti uslužne ponude:	Malo, srednje kvalitete
Sadržaji rekreacije/zabave:	Nema
Sanitarni sadržaji:	Malo, loše kvalitete (kemijski WC)
Odlaganje otpada:	Ima, nedovoljno
Prikladno za osobe pos. potreba:	Ne
Plava zastava:	/
Pristup kućnim ljubimcima:	Ne



Način upravljanja:	
Stupanj zaštite:	/
Utvrdene granice pom. dobra:	Ne
Koncesija:	Ne
Opis koncesije/kon. odobrenja:	Pljažni mobilijar
Praćenje kakvoće mora:	/
Interes za dodatno uređenje:	Da

Prikladnost plaže za tematiziranje	
Prednosti:	Zapadna orijentacija, lijepi pogledi, pješčana plaža, plitko more, planirana šetnica u zaleđu
Nedostaci:	Niska razina sveukupne uređenosti
Prikladnost za tematiziranje:	Da

JLS/NAZIV PLAŽE: UMAG, UVALA ZAMBRATIJA

Naselje: Zambrotija
Lokacija u naselju: U sklopu naselja
Vrsta plaže: Uređena - mjesna

Prirodne značajke	
Dužina:	763 m
Širina (u prosjeku):	12 m
Površina:	9.156 m ²
Geološki sastav:	Šijunak, kamen
Vegetacija:	Golo, u zeledu trava/žbunje, stabla



Stupanj opremljenosti	
Dostupnost:	Asfaltirana cesta
Raspoloživost parkinga:	Nema
Objekti uslužne ponude:	Nema
Sadržaji rekreacije/zabave:	Nema
Sanitarni sadržaji:	Nema
Odlaganje otpada:	Nema
Prikladno za osobe pos. potreba:	Ne
Plava zastava:	Ne
Pristup kućnim ljubimcima:	Ne



Način upravljanja:	
Stupanj zaštite:	/
Utvrdene granice pom. dobra:	Ne
Koncesija:	/
Opis koncesije/kon. odobrenja:	/
Praćenje kakvoće mora:	Ne
Interes za dodatno uređenje:	Da

Ocjena prikladnosti plaže za intenzivno turističko korištenje

Prednosti:	Veličina, kvaliteta sedimenta
Nedostaci:	Blizina prometnice, nedostatak uslužnih sadržaja
Prikladnost za tematiziranje:	Da

JLS/NAZIV PLAŽE: UMAG, CRVENA UVALA

Naselje: Zambratija / Savudrija
Lokacija u naselju: Na rubu naselja
Vrsta plaže: Uređena - plaža turističkog kompleksa

Prirodne značajke	
Dužina:	400 m
Širina (u prosjeku):	15 m
Površina:	5.963 m ²
Geološki sastav:	Kamen, stijene, beton, zemlja
Vegetacija:	Golo, u zaleđu trava, žbunje, stabla

Stupanj opremljenosti

Dostupnost:	Asfaltirana/bijela cesta, pješačka staza
Raspoloživost parkinga:	Ima, dovoljno
Objekti uslužne ponude:	Ima, dovoljno
Sadržaji rekreacije/zabave:	Ima, dovoljno
Sanitarni sadržaji:	Ima, dovoljno
Odlaganje otpada:	Ima, dovoljno
Prikladno za osobe pos. potreba:	Da
Plava zastava:	Ne
Pristup kućnim ljubimcima:	Da



Način upravljanja:

Stupanj zaštite:	/
Utvrdene granice pom. dobra:	Da
Koncesija:	Da
Opis koncesije/kon. odobrenja:	Plaža, ugostiteljstvo, sport, sanitarije
Praćenje kakvoće mora:	Ne
Interes za dodatno uređenje:	Da

Prikladnost plaže za tematiziranje

Prednosti:	Veličina i opremljenost, prilagođenost potrebama djece
Nedostaci:	Nedovoljno definiran kontaktni prostor
Prikladnost za tematiziranje:	Da

JLS/NAZIV PLAŽE: UMAG, HOTEL VILLA ROSETTA

Naselje: Zambrotija / Savudrija
Lokacija u naselju: Na rubu naselja
Vrsta plaže: Uređena - plaža turističkog kompleksa

Prirodne značajke	
Dužina:	130 m
Širina (u prosjeku):	18 m
Površina:	2.300 m ²
Geološki sastav:	Šijunak
Vegetacija:	Golo, u zaleđu trava, žbunje, stabla

Stupanj opremljenosti

Dostupnost:	Asfaltirana/bijela cesta, pješačka staza
Raspoloživost parkinga:	Ima, dovoljno
Objekti uslužne ponude:	Ima, dovoljno
Sadržaji rekreacije/zabave:	Ima, dovoljno
Sanitarni sadržaji:	Ima, dovoljno
Odlaganje otpada:	Ima, dovoljno
Prikladno za osobe pos. potreba:	Da
Plava zastava:	Ne
Pristup kućnim ljubimcima:	Da



Prikladnost plaže za tematiziranje

Prednosti:	Uređenost i opremljenost
Nedostaci:	Nema
Prikladnost za tematiziranje:	Da

Način upravljanja:

Stupanj zaštite:	/
Utvrdene granice pom. dobra:	Da
Koncesija:	Da
Opis koncesije/kon. odobrenja:	Ugostiteljstvo, sport
Praćenje kakvoće mora:	Ne
Interes za dodatno uređenje:	Da

JLS/NAZIV PLAŽE: UMAG, PLAŽA TN POLYNESIA

Naselje: Umag
Lokacija u naselju: Izvan naselja
Vrsta plaže: Uređena - plaža turističkog kompleksa

Prirodne značajke	
Dužina:	1.050 m
Širina (u prosjeku):	47 m
Površina:	49.431 m ²
Geološki sastav:	Pijesak, stijene, beton
Vegetacija:	Golo, u zaleđu trava, zburnje, stabla



Stupanj opremljenosti	
Dostupnost:	Asfaltirana cesta
Raspoloživost parkinga:	Ima, dovoljno
Objekti uslužne ponude:	Ima, dovoljno
Sadržaji rekreacije/zabave:	Ima, dovoljno
Sanitarii sadržaji:	Ima, dovoljno
Odlaganje otpada:	Ima, dovoljno
Prikladno za osobe pos. potreba:	Da
Plava zastava:	Da
Pristup kućnim ljubimcima:	Da



Način upravljanja:	
Stupanj zaštite:	/
Utvrdene granice pom. dobra:	Da
Koncesija:	Da
Opis koncesije/kon. odobrenja:	Plaža, ugostiteljstvo, sport, parking
Praćenje kakvoće mora:	Da
Interes za dodatno uređenje:	/

Prikladnost plaže za tematiziranje	
Prednosti:	Veličina prostora i opremljenost
Nedostaci:	Atraktivnost obalnog pojasa
Prikladnost za tematiziranje:	Da

JLS/NAZIV PLAŽE: UMAG, PLAŽA HOTELA MELIA CORAL

Naselje: Umag
Lokacija u naselju: Izvan naselja
Vrsta plaže: Uređena - plaža turističkog kompleksa

Prirodne značajke	
Dužina:	664 m
Širina (u prosjeku):	19 m
Površina:	12.493 m ²
Geološki sastav:	Pijesak, stijene, beton
Vegetacija:	Golo, u zaleđu trava/park - šuma

Stupanj opremljenosti	
Dostupnost:	Asfaltirana cesta
Raspoloživost parkinga:	Ima, dovoljno
Objekti uslužne ponude:	Ima, dovoljno
Sadržaji rekreacije/zabave:	Ima, dovoljno
Sanitarii sadržaji:	Ima, dovoljno
Odlaganje otpada:	Ima, dovoljno
Prikladno za osobe pos. potreba:	Ne
Plava zastava:	Ne
Pristup kućnim ljubimcima:	Ne

Način upravljanja:	
Stupanj zaštite:	/
Utvrdene granice pom. dobra:	Da
Koncesija:	Da
Opis koncesije/kon. odobrenja:	Plaža, ugostiteljstvo, sport, parking
Praćenje kakvoće mora:	Da
Interes za dodatno uređenje:	/



Prikladnost plaže za tematiziranje	
Prednosti:	Uređenost i opremljenost plažnog prostora
Nedostaci:	Atraktivnost obalnog pojasa
Prikladnost za tematiziranje:	Da

JLS/NAZIV PLAŽE: UMAG, PLAŽA HOTELA SOL AURORA

Naselje: Umag
Lokacija u naselju: Izvan naselja
Vrsta plaže: Uređena - plaža turističkog kompleksa

Prirodne značajke	
Dužina:	120 m
Širina (u prosjeku):	27 m
Površina:	3.275 m ²
Geološki sastav:	Stijene, beton
Vegetacija:	Golo, u zaleđu trava/park - šuma

Stupanj opremljenosti	
Dostupnost:	Asfaltirana cesta
Raspoloživost parkinga:	Ima, dovoljno
Objekti uslužne ponude:	Ima, dovoljno
Sadržaji rekreacije/zabave:	Ima, dovoljno
Sanitarni sadržaji:	Ima, dovoljno
Odlaganje otpada:	Ima, dovoljno
Prikladno za osobe pos. potreba:	Ne
Plava zastava:	Ne
Pristup kućnim ljubimcima:	Ne

Način upravljanja:	
Stupanj zaštite:	/
Utvrdene granice pom. dobra:	Da
Koncesija:	Da
Opis koncesije/kon. odobrenja:	Plaža, ugostiteljstvo, sport, parking
Praćenje kakvoće mora:	Da
Interes za dodatno uređenje:	/



Prikladnost plaže za tematiziranje	
Prednosti:	Veličina i opremljenost plažnog prostora
Nedostaci:	Atraktivnost podloge
Prikladnost za tematiziranje:	Da

JLS/NAZIV PLAŽE: UMAG, PLAŽA HOTELA SOL GARDEN ISTRA

Naselje: Umag
Lokacija u naselju: Izvan naselja
Vrsta plaže: Uređena - plaža turističkog kompleksa

Prirodne značajke	
Dužina:	580 m
Širina (u prosjeku):	19 m
Površina:	10.888 m ²
Geološki sastav:	Pijesak, stijene, beton
Vegetacija:	Golo, u zaleđu trava/park - šuma



Stupanj opremljenosti	
Dostupnost:	Asfaltirana cesta
Raspoloživost parkinga:	Ima, dovoljno
Objekti uslužne ponude:	Ima, dovoljno
Sadržaji rekreacije/zabave:	Ima, dovoljno
Sanitarii sadržaji:	Ima, dovoljno
Odlaganje otpada:	Ima, dovoljno
Prikladno za osobe pos. potreba:	Da
Plava zastava:	Ne
Pristup kućnim ljubimcima:	Da



Način upravljanja:	
Stupanj zaštite:	/
Utvrdene granice pom. dobra:	Da
Koncesija:	Da
Opis koncesije/kon. odobrenja:	Plaža, ugostiteljstvo, sport, parking
Praćenje kakvoće mora:	Da
Interes za dodatno uređenje:	/

Prikladnost plaže za tematiziranje	
Prednosti:	Raspoloživost prostora
Nedostaci:	Atraktivnost obale
Prikladnost za tematiziranje:	Da

JLS/NAZIV PLAŽE: UMAG, VILLA RITA

Naselje: Umag
Lokacija u naselju: Na rubu naselja
Vrsta plaže: Uređena - mjesna plaža

Prirodne značajke	
Dužina:	400,0 m
Širina (u prosjeku):	6,3 m
Površina:	2.500 m ²
Geološki sastav:	Kamen, pijesak, beton
Vegetacija:	Golo, u pozadini različita stabla (šuma)

Stupanj opremljenosti

Dostupnost:	Asfaltirana cesta
Raspoloživost parkinga:	Ima, dovoljno
Objekti uslužne ponude:	Dovoljno, dobre kvalitete
Sadržaji rekreacije/zabave:	Malo, dobre kvalitete
Sanitarni sadržaji:	Dovoljno, srednje kvalitete
Odlaganje otpada:	Ima, dovoljno
Prikladno za osobe pos. potreba:	Da
Plava zastava:	/
Pristup kućnim ljubimcima:	Da



Način upravljanja:

Stupanj zaštite:	/
Utvrdene granice pom. dobra:	Ne
Koncesija:	Ne
Opis koncesije/kon. odobrenja:	Plažni mobilijar
Praćenje kakvoće mora:	/
Interes za dodatno uređenje:	Da

Prikladnost plaže za tematiziranje

Prednosti:	Dostupnost, zapadna orijentacija, blizina turističkog naselja, pogodna za djecu (plićak i pijesak)
Nedostaci:	Zapušteni platoi za sunčanje, niska razina sveukupne uređenosti
Prikladnost za tematiziranje:	Da

JLS/NAZIV PLAŽE: UVALA STELLA MARIS (u produžetku plaže Villa Rita)

Naselje: Monterol
Lokacija u naselju: Na rubu naselja
Vrsta plaže: Uređena - plaža turističkog kompleksa (hoteli)

Prirodne značajke	
Dužina:	700,0 m
Širina (u prosjeku):	8,0 m
Površina:	5.600 m ²
Geološki sastav:	Pijesak, sitni šljunak
Vegetacija:	Golo, u pozadini različita stabla (šuma)

Stupanj opremljenosti	
Dostupnost:	Asfaltirana cesta
Raspoloživost parkinga:	Ima, dovoljno
Objekti uslužne ponude:	Dovoljno, dobre kvalitete
Sadržaji rekreacije/zabave:	Dovoljno, dobre kvalitete
Sanitarni sadržaji:	Dovoljno, dobre kvalitete
Odlaganje otpada:	Ima, dovoljno
Prikladno za osobe pos. potreba:	Da
Plava zastava:	/
Pristup kućnim ljubimcima:	Da

Način upravljanja:	
Stupanj zaštite:	/
Utvrdene granice pom. dobra:	Ne
Koncesija:	Ne
Opis koncesije/kon. odobrenja:	Plażni mobilijar
Prateće kakvoće mora:	/
Interes za dodatno uređenje:	Da



Prikladnost plaže za tematiziranje

Prednosti:	Dostupnost, pogodna za djecu radi zaštićenosti (dijelom ograđena 'laguna', plitko more, pijesak)
Nedostaci:	Zadržavanje nečistoća radi slabijeg strujanja mora (dijelom ograđena 'laguna')
Prikladnost za tematiziranje:	Da

JLS/NAZIV PLAŽE: UMAG TN STELLA MARIS

Naselje: Umag
Lokacija u naselju: Izvan naselja
Vrsta plaže: Uređena - plaža turističkog kompleksa

Prirodne značajke	
Dužina:	1.025 m
Širina (u prosjeku):	22 m
Površina:	22.387 m ²
Geološki sastav:	Šijunak, stijene, beton
Vegetacija:	Golo, u zaleđu park - šuma



Stupanj opremljenosti	
Dostupnost:	Asfaltirana cesta
Raspoloživost parkinga:	Ima, dovoljno
Objekti uslužne ponude:	Ima, dovoljno
Sadržaji rekreacije/zabave:	Ima, dovoljno
Sanitarni sadržaji:	Ima, dovoljno
Odlaganje otpada:	Ima, dovoljno
Prikladno za osobe pos. potreba:	Ne
Plava zastava:	Da
Pristup kućnim ljubimcima:	Ne



Način upravljanja:	
Stupanj zaštite:	/
Utvrdene granice pom. dobra:	Da (djelomično)
Koncesija:	Da
Opis koncesije/kon. odobrenja:	Plaža, ugostiteljstvo, sport, parking
Praćenje kakvoće mora:	Da
Interes za dodatno uređenje:	/

Prikladnost plaže za tematiziranje	
Prednosti:	Duljina plaže, prirodni sediment, vegetacija
Nedostaci:	Atraktivnost obale
Prikladnost za tematiziranje:	Da

JLS/NAZIV PLAŽE: UMAG, PLAŽA HOTELA SOL UMAG

Naselje: Umag
Lokacija u naselju: Na rubu naselja
Vrsta plaže: Uređena - plaža turističkog kompleksa

Prirodne značajke	
Dužina:	421 m
Širina (u prosjeku):	13 m
Površina:	5.268 m ²
Geološki sastav:	Stijene, beton
Vegetacija:	Golo, u zaleđu trava i stabla

Stupanj opremljenosti	
Dostupnost:	Asfaltirana cesta, obalni put
Raspoloživost parkinga:	Ima, dovoljno
Objekti uslužne ponude:	Ima, dovoljno
Sadržaji rekreacije/zabave:	Ima, dovoljno
Sanitarni sadržaji:	Ima, dovoljno
Odlaganje otpada:	Ima, dovoljno
Prikladno za osobe pos. potreba:	Ne
Plava zastava:	Ne
Pristup kućnim ljubimcima:	Ne

Način upravljanja:	
Stupanj zaštite:	/
Utvrdene granice pom. dobra:	Da
Koncesija:	Da
Opis koncesije/kon. odobrenja:	Plaža, ugostiteljstvo, sport, parking
Praćenje kakvoće mora:	Da
Interes za dodatno uređenje:	/



Prikladnost plaže za tematiziranje	
Prednosti:	Veličina plažnog prostora, neposredna blizina smještajnog objekta
Nedostaci:	Atraktivnost obale
Prikladnost za tematiziranje:	Da

JLS/NAZIV PLAŽE: UMAG, PLAŽA HOTELA SIPAR

Naselje: Umag
Lokacija u naselju: Na rubu naselja
Vrsta plaže: Uređena - plaža turističkog kompleksa

Prirodne značajke	
Dužina:	286 m
Širina (u prosjeku):	13 m
Površina:	3.638 m ²
Geološki sastav:	Stijene, beton
Vegetacija:	Golo, u zaleđu trava i stabla

Stupanj opremljenosti	
Dostupnost:	Asfaltirana cesta
Raspoloživost parkinga:	Ima, dovoljno
Objekti uslužne ponude:	Ima, dovoljno
Sadržaji rekreacije/zabave:	Raspoloživo u bližem okruženju
Sanitarni sadržaji:	Raspoloživo u bližem okruženju
Odlaganje otpada:	Ima, dovoljno
Prikladno za osobe pos. potreba:	Ne
Plava zastava:	Ne
Pristup kućnim ljubimcima:	Ne

Način upravljanja:	
Stupanj zaštite:	/
Utvrdene granice pom. dobra:	Da
Koncesija:	Da
Opis koncesije/kon. odobrenja:	Plaža, ugostiteljstvo, sport, parking
Praćenje kakvoće mora:	Da
Interes za dodatno uređenje:	/



Prikladnost plaže za tematiziranje	
Prednosti:	Veličina plažnog prostora, neposredna blizina smještajnog objekta
Nedostaci:	Atraktivnost obale, zastarjela ponuda i umorna ugostiteljska ponuda
Prikladnost za tematiziranje:	Da

JLS/NAZIV PLAŽE: UMAG, PLAŽA HOTELA ADRIATIC

Naselje: Umag
Lokacija u naselju: Na rubu naselja
Vrsta plaže: Uređena - plaža turističkog kompleksa

Prirodne značajke	
Dužina:	300 m
Širina (u prosjeku):	23 m
Površina:	6.916 m ²
Geološki sastav:	Stijene, beton
Vegetacija:	Golo, u zaleđu trava i stabla

Stupanj opremljenosti	
Dostupnost:	Asfaltirana cesta
Raspoloživost parkinga:	Ima, dovoljno
Objekti uslužne ponude:	Ima, dovoljno
Sadržaji rekreacije/zabave:	Ima, nedovoljno
Sanitarni sadržaji:	Ima, dovoljno
Odlaganje otpada:	Ima, dovoljno
Prikladno za osobe pos. potreba:	Da
Plava zastava:	Ne
Pristup kućnim ljubimcima:	Ne

Način upravljanja:	
Stupanj zaštite:	/
Utvrdene granice pom. dobra:	Da
Koncesija:	Da
Opis koncesije/kon. odobrenja:	Plaža, ugostiteljstvo, sport, parking
Praćenje kakvoće mora:	Da
Interes za dodatno uređenje:	/



Prikladnost plaže za tematiziranje	
Prednosti:	Veličina plažnog prostora, neposredna blizina smještajnog objekta
Nedostaci:	Atraktivnost obale, zastarjela ponuda i umorna ugostiteljska ponuda
Prikladnost za tematiziranje:	Da

JLS/NAZIV PLAŽE: UMAG, GLAVNA PLAŽA

Naselje: Umag
Lokacija u naselju: U sklopu naselja (uz hotele)
Vrsta plaže: Uređena - urbana plaža

Prirodne značajke	
Dužina:	95,0 m
Širina (u prosjeku):	20,0 m
Površina:	1.900 m ²
Geološki sastav:	Pijesak, beton
Vegetacija:	Golo, u pozadini različita stabla (šuma)

Stupanj opremljenosti

Dostupnost:	Asfaltirana cesta, pješačka staza
Raspoloživost parkinga:	Ima, dovoljno
Objekti uslužne ponude:	Dovoljno, srednje kvalitete
Sadržaji rekreacije/zabave:	Dovoljno, loše kvalitete
Sanitarni sadržaji:	Malo, dobre kvalitete (u restoranima)
Odlaganje otpada:	Ima, nedovoljno
Prikladno za osobe pos. potreba:	Da
Plava zastava:	Ne
Pristup kućnim ljubimcima:	Da

Način upravljanja:

Stupanj zaštite:	Djelomična zaštita
Utvrđene granice pom. dobra:	Da
Koncesija:	Ne
Opis koncesije/kon. odobrenja:	/
Praćenje kakvoće mora:	Da
Interes za dodatno uređenje:	Da



Prikladnost plaže za tematiziranje

Prednosti:	Blizina hotela (Skiper, Umag), zapadna orijentacija, lijepi pogledi, raznolika ugostiteljska ponuda
Nedostaci:	Neujednačeno uređenje, dijelom zapuštena betonska sunčališta
Prikladnost za tematiziranje:	Da

JLS/NAZIV PLAŽE: UMAG, MOELA

Naselje: Umag
Lokacija u naselju: U centru
Vrsta plaže: Uređena - urbana plaža

Prirodne značajke	
Dužina:	290,0 m
Širina (u prosjeku):	10,3 m
Površina:	3.000 m ²
Geološki sastav:	Pijesak, popločeno kamenom
Vegetacija:	Golo



Stupanj opremljenosti	
Dostupnost:	Asfaltirana cesta, pješačka staza
Raspoloživost parkinga:	Ima, nedovoljno (u gradu)
Objekti uslužne ponude:	Dovoljno, dobre kvalitete
Sadržaji rekreacije/zabave:	Nema
Sanitarni sadržaji:	Malo, loše kvalitete
Odlaganje otpada:	Ima, nedovoljno
Prikladno za osobe pos. potreba:	Da
Plava zastava:	Ne
Pristup kućnim ljubimcima:	Da



Način upravljanja:	
Stupanj zaštite:	/
Utvrdene granice pom. dobra:	Ne
Koncesija:	Ne
Opis koncesije/kon. odobrenja:	Piažni mobilijar
Praćenje kakvoće mora:	Da
Interes za dodatno uređenje:	Ne

Prikladnost plaže za tematiziranje	
Prednosti:	Blizina središta grada, zapadna orijentacija, lijep pogled, kameno popločenje, restoranska ponuda
Nedostaci:	Sklop derutnih zgrada na plaži, prljavština (morske trave) uz rub plaže
Prikladnost za tematiziranje:	Da

JLS/NAZIV PLAŽE: UMAG, AFRIKA

Naselje: Umag
Lokacija u naselju: U sklopu naselja
Vrsta plaže: Uređena - mjesna plaža

Prirodne značajke	
Dužina:	150,0 m
Širina (u prosjeku):	6,0 m
Površina:	900 m ²
Geološki sastav:	Kamen, stijene, beton
Vegetacija:	Golo, manji dio različita stabla (šuma)

Stupanj opremljenosti	
Dostupnost:	Asfaltirana cesta, pješačka staza
Raspoloživost parkinga:	Ima, nedovoljno
Objekti uslužne ponude:	Malo, srednje kvalitete
Sadržaji rekreacije/zabave:	Malo, dobre kvalitete
Sanitarni sadržaji:	Dovoljno, dobre kvalitete
Odlaganje otpada:	Ima, nedovoljno
Prikladno za osobe pos. potreba:	Da
Plava zastava:	Ne
Pristup kućnim ljubimcima:	Da

Način upravljanja:	
Stupanj zaštite:	/
Utvrdene granice pom. dobra:	Da
Koncesija:	Ne
Opis koncesije/kon. odobrenja:	Ugostiteljski objekti
Praćenje kakvoće mora:	Da
Interes za dodatno uređenje:	Da



Prikladnost plaže za tematiziranje	
Prednosti:	Dostupnost, zapadna orijentacija, lijepe vizure, riješena kanalizacija, gru nosači (zaštićena baština)
Nedostaci:	Zapušteno betonsko sunčalište, skliske i oštre stijene na ulazu u more
Prikladnost za tematiziranje:	Da

JLS/NAZIV PLAŽE: UMAG, POZIOI-VRH

Naselje: Umag
Lokacija u naselju: U sklopu naselja (bivša vojna plaža)
Vrsta plaže: Uređena - mjesna plaža

Prirodne značajke	
Dužina:	70,0 m
Širina (u prosjeku):	7,1 m
Površina:	500 m ²
Geološki sastav:	Pijesak, beton
Vegetacija:	Golo, manji dio različita stabla (šuma)

Stupanj opremljenosti	
Dostupnost:	Pješačka staza
Raspoloživost parkinga:	Ima, dovoljno, nije uređen
Objekti uslužne ponude:	Nema
Sadržaji rekreacije/zabave:	Malo, srednje kvalitete (škola surfanja)
Sanitarni sadržaji:	Malo, loše kvalitete (kemijski WC)
Odlaganje otpada:	Ima, nedovoljno (2-3 koša za smeće)
Prikladno za osobe pos. potreba:	Da
Plava zastava:	Ne
Pristup kućnim ljubimcima:	Da

Način upravljanja:	
Stupanj zaštite:	/
Utvrdene granice pom. dobra:	Da
Koncesija:	Ne
Opis koncesije/kon. odobrenja:	/
Praćenje kakvoće mora:	Ne
Interes za dodatno uređenje:	Da



Prikladnost plaže za tematiziranje	
Prednosti:	Zapadna orijentacija, pogodni vjetar i struje za sportove na moru, zaštićenost lukobranom
Nedostaci:	Zapušteno betonsko sunčalište, prijavština (morske trave) uz rub plaže, muljevit plićak (oborinske vode)
Prikladnost za tematiziranje:	Da

JLS/NAZIV PLAŽE: UMAG, SVETI PELEGRIN

Naselje: Đuba
Lokacija u naselju: Na rubu naselja
Vrsta plaže: Uređena - mjesna plaža

Prirodne značajke	
Dužina:	400,0 m
Širina (u prosjeku):	10,0 m
Površina:	4.000 m ²
Geološki sastav:	Kamen, stijene, beton
Vegetacija:	Golo, manji dio različita stabla (šuma)



Stupanj opremljenosti	
Dostupnost:	Bijela cesta, pješačka staza
Raspoloživost parkinga:	Ima, dovoljno, nije uređen
Objekti uslužne ponude:	Dovoljno, srednje kvalitete
Sadržaji rekreacije/zabave:	Nema
Sanitarni sadržaji:	Malo, loše kvalitete (kemijski WC)
Odlaganje otpada:	Ima, nedovoljno
Prikladno za osobe pos. potreba:	Ne
Plava zastava:	Ne
Pristup kućnim ljubimcima:	Ne

Način upravljanja:	
Stupanj zaštite:	Djelomična zaštita
Utvrdene granice pom. dobra:	Da
Koncesija:	Ne
Opis koncesije/kon. odobrenja:	/
Praćenje kakvoće mora:	Da
Interes za dodatno uređenje:	Da

Prikladnost plaže za tematiziranje	
Prednosti:	Izdvojenost, raspoloživost prostora u zaleđu za nove sadržaje, zapadna orijentacija, lijepi pogledi
Nedostaci:	Neuređen pristup, zapušteno betonsko sunčalište, skliske i oštre stijene na ulazu u more
Prikladnost za tematiziranje:	Da

JLS/NAZIV PLAŽE: UMAG, SV. PELEGRIN II

Naselje: Seget/Finida
Lokacija u naselju: Izvan naselja
Vrsta plaže: Prirodna - ruralna

Prirodne značajke	
Dužina:	2.000 m
Širina (u prosjeku):	8 m
Površina:	16.000 m ²
Geološki sastav:	Šijunak, stijene
Vegetacija:	Golo, u zaleđu trava i stabla

Stupanj opremljenosti

Dostupnost:	Bijela cesta
Raspoloživost parkinga:	Nema
Objekti uslužne ponude:	Nema
Sadržaji rekreacije/zabave:	Nema
Sanitarni sadržaji:	Nema
Odlaganje otpada:	Nema
Prikladno za osobe pos. potreba:	Ne
Plava zastava:	Ne
Pristup kućnim ljubimcima:	Da



Način upravljanja:

Stupanj zaštite:	/
Utvrdene granice pom. dobra:	Ne
Koncesija:	/
Opis koncesije/kon. odobrenja:	/
Praćenje kakvoće mora:	Ne
Interes za dodatno uređenje:	Da

Ocjena prikladnosti plaže za intenzivno turističko korištenje

Prednosti:	Veličina, izoliranost, razvojni potencijal
Nedostaci:	Nedefinirano okruženje, pristup
Prikladnost za tematiziranje:	Da

JLS/NAZIV PLAŽE: UMAG, LOVREĆICA

Naselje: Lovrećica
Lokacija u naselju: U sklopu naselja
Vrsta plaže: Uređena - mjesna plaža

Prirodne značajke	
Dužina:	300,0 m
Širina (u prosjeku):	6,0 m
Površina:	1.800 m ²
Geološki sastav:	Šjunak, kamen
Vegetacija:	Golo, u pozadini žbunje

Stupanj opremljenosti	
Dostupnost:	Asfaltirana cesta
Raspoloživost parkinga:	Ima, dovoljno
Objekti uslužne ponude:	Malo, loše kvalitete (pekara)
Sadržaji rekreacije/zabave:	Malo, dobre kvalitete
Sanitarni sadržaji:	Nema
Odlaganje otpada:	Ima, nedovoljno
Prikladno za osobe pos. potreba:	Ne
Plava zastava:	/
Pristup kućnim ljubimcima:	Ne

Način upravljanja:	
Stupanj zaštite:	/
Utvrdene granice pom. dobra:	/
Koncesija:	Ne
Opis koncesije/kon. odobrenja:	Ugostiteljski objekti
Interes za dodatno uređenje:	Ne



Prikladnost plaže za tematiziranje	
Prednosti:	Dostupnost, zapadna orijentacija, lijepe vizure, skladna uvala, arheološka baština (villa rustica u moru)
Nedostaci:	Oskudna vegetacija, uzak, neuređen plažni prostor, u neposrednoj blizini ceste
Prikladnost za tematiziranje:	Da

JLS/NAZIV PLAŽE: UMAG, PARK UMAG (KAMP)

Naselje: Umag
Lokacija u naselju: Izvan naselja
Vrsta plaže: Uređena - plaža turističkog kompleksa (kamp)

Prirodne značajke	
Dužina:	1.224 m
Širina (u prosjeku):	8,0 m
Površina:	9.789 m ²
Geološki sastav:	Šljunak, kamen, stijene, beton
Vegetacija:	Golo, u pozadini različita sađena stabla

Stupanj opremljenosti	
Dostupnost:	Asfalt. cesta, pješačka staza
Raspoloživost parkinga:	Ima, dovoljno
Objekti uslužne ponude:	Dovoljno, dobre kvalitete
Sadržaji rekreacije/zabave:	Dovoljno, dobre kvalitete
Sanitarni sadržaji:	Dovoljno, dobre kvalitete
Odlaganje otpada:	Ima, dovoljno
Prikladno za osobe pos. potreba:	Da
Plava zastava:	Da, uvala Kanova
Pristup kućnim ljubimcima:	Da

Način upravljanja:	
Stupanj zaštite:	Djelomična zaštita
Utvrdene granice pom. dobra:	Da
Koncesija:	Da, 2013.-2033.
Opis koncesije/kon. odobrenja:	Plaža, ugostiteljstvo, privez za plovila
Praćenje kakvoće mora:	Da
Interes za dodatno uređenje:	Da



Prikladnost plaže za tematiziranje	
Prednosti:	Dostupnost, zapadna orijentacija, lijepi pogledi, bogato opremljena sadržajima, hortikulturno uređena
Nedostaci:	Dijelom zapuštena betonska sunčališta
Prikladnost za tematiziranje:	Da

OPĆINA BRTONIGLA

JLS/NAZIV PLAŽE: BRTONIGLA, LADIN GAJ-PARK UMAG (OPĆINA)

Naselje: Karigador
Lokacija u naselju: Izvan naselja
Vrsta plaže: Uređena - plaža turističkog kompleksa (kamp)

Prirodne značajke	
Dužina:	1.900,0 m
Širina (u prosjeku):	8,0 m
Površina:	15.200 m ²
Geološki sastav:	Šijunak, kamen, stijene, beton
Vegetacija:	Golo, u pozadini različita sađena stabla

Stupanj opremljenosti	
Dostupnost:	Asfalt, cesta, pješačka staza, pristan
Raspoloživost parkinga:	Ima, dovoljno
Objekti uslužne ponude:	Dovoljno, dobre kvalitete
Sadržaji rekreacije/zabave:	Dovoljno, dobre kvalitete
Sanitarni sadržaji:	Dovoljno, dobre kvalitete
Odlaganje otpada:	Ima, dovoljno
Prikladno za osobe pos. potreba:	Da
Plava zastava:	Da
Pristup kućnim ljubimcima:	Da

Način upravljanja:	
Stupanj zaštite:	Potpuna zaštita
Utvrdene granice pom. dobra:	Da
Koncesija:	Da
Opis koncesije/kon. odobrenja:	/
Praćenje kakvoće mora:	Da
Interes za dodatno uređenje:	/



Prikladnost plaže za tematiziranje	
Prednosti:	Dostupnost, zapadna orijentacija, lijepi pogledi, bogato opremljena sadržajima, hortikulturno uređena
Nedostaci:	Dijelom zapuštena betonska sunčališta
Prikladnost za tematiziranje:	Da


JLS/NAZIV PLAŽE: BRTONIGLA, UVALA KARIGADOR

Naselje: Karigador
Lokacija u naselju: U sklopu naselja
Vrsta plaže: Uređena - mjesna plaža

Prirodne značajke	
Dužina:	884,0 m
Širina (u prosjeku):	8,6 m
Površina:	7.641 m ²
Geološki sastav:	Pijesak, popločeno kamenom, stijene
Vegetacija:	Većinom golo, u pozadini drveće, park

Stupanj opremljenosti	
Dostupnost:	Asfalt. cesta, pješačka staza, pristan
Raspoloživost parkinga:	Ima, dovoljno
Objekti uslužne ponude:	Nema
Sadržaji rekreacije/zabave:	Nema
Sanitarni sadržaji:	Malo, dobre kvalitete (samo tuševi)
Odlaganje otpada:	Ima, dovoljno
Prikladno za osobe pos. potreba:	Da
Plava zastava:	Ne
Pristup kućnim ljubimcima:	Da

Način upravljanja:	
Stupanj zaštite:	Djelomična zaštita
Utvrdene granice pom. dobra:	Da
Koncesija:	Ne
Opis koncesije/kon. odobrenja:	/
Praćenje kakvoće mora:	Da
Interes za dodatno uređenje:	Da



Prikladnost plaže za tematiziranje	
Prednosti:	Dostupnost, JZ orijentacija, lijepi pogled na zaljev i na pučinu, kameno popločenje, uređeni ulazi u more
Nedostaci:	Neujednačeno uređenje podloge sunčališta
Prikladnost za tematiziranje:	Da

GRAD NOVIGRAD

JLS/NAZIV PLAŽE: NOVIGRAD, DAJLA-BELVEDER

Naselje: Dajla
Lokacija u naselju: Na rubu naselja
Vrsta plaže: Uređena - mjesna plaža

Prirodne značajke	
Dužina:	1.100,0 m
Širina (u prosjeku):	4,0 m
Površina:	4.400 m ²
Geološki sastav:	Kamen, beton
Vegetacija:	Golo, u pozadini različita stabla (šuma)

Stupanj opremljenosti	
Dostupnost:	Asfaltirana cesta, pješačka staza
Raspoloživost parkinga:	Nema
Objekti uslužne ponude:	Dovoljno, srednje kvalitete
Sadržaji rekreacije/zabave:	Malo, dobre kvalitete
Sanitarni sadržaji:	Malo, dobre kvalitete
Odlaganje otpada:	Ima, nedovoljno
Prikladno za osobe pos. potreba:	Da
Plava zastava:	Ne
Pristup kućnim ljubimcima:	Da

Način upravljanja:	
Stupanj zaštite:	/
Utvrdene granice pom. dobra:	Ne
Koncesija:	Ne
Opis koncesije/kon. odobrenja:	Ugostiteljski objekti
Praćenje kakvoće mora:	Da
Interes za dodatno uređenje:	Ne



Prikladnost plaže za tematiziranje	
Prednosti:	Zaštićena uvala, SZ orijentacija, lijepi pogledi na uvalu i pučinu, hortikultura
Nedostaci:	Zapušteno betonsko suncalište
Prikladnost za tematiziranje:	Da

JLS/NAZIV PLAŽE: NOVIGRAD, PUNTA DAJLA

Naselje: Dajla
Lokacija u naselju: Izvan naselja
Vrsta plaže: Prirodna - ruralna plaža

Prirodne značajke	
Dužina:	1.300,0 m
Širina (u prosjeku):	7,0 m
Površina:	9.100 m ²
Geološki sastav:	Kamen, stijene
Vegetacija:	Golo, u pozadini različita stabla (šuma)

Stupanj opremljenosti	
Dostupnost:	Pješačka staza
Raspoloživost parkinga:	Ima, dovoljno (ne uređen)
Objekti uslužne ponude:	Nema
Sadržaji rekreacije/zabave:	Nema
Sanitarni sadržaji:	Nema
Odlaganje otpada:	Nema
Prikladno za osobe pos. potreba:	Ne
Plava zastava:	Ne
Pristup kućnim ljubimcima:	Ne

Način upravljanja:	
Stupanj zaštite:	/
Utvrdene granice pom. dobra:	Ne
Koncesija:	Ne
Opis koncesije/kon. odobrenja:	/
Praćenje kakvoće mora:	Da
Interes za dodatno uređenje:	Ne



Prikladnost plaže za tematiziranje	
Prednosti:	Izoliranost, prirodnost krajolika, SZ orijentacija, lijepe pogledi na pučinu, samostan (napušten) u zaleđu
Nedostaci:	Otežan pristup moru (skliske i oštre stijene uz obalu), neprovedena infrastruktura (voda, struja)
Prikladnost za tematiziranje:	Da

JLS/NAZIV PLAŽE: NOVIGRAD, MAREDA-MACUMBA-DAJLA

Naselje: Mareda
Lokacija u naselju: izvan naselja
Vrsta plaže: Uređena - mjesna plaža

Prirodne značajke	
Dužina:	1.300,0 m
Širina (u prosjeku):	7,0 m
Površina:	9.100 m ²
Geološki sastav:	Kamen, stijene, beton
Vegetacija:	Golo



Stupanj opremljenosti	
Dostupnost:	Bijela cesta
Raspoloživost parkinga:	Ima, dovoljno
Objekti uslužne ponude:	Dovoljno, srednje kvalitete
Sadržaji rekreacije/zabave:	Malo, dobre kvalitete
Sanitarni sadržaji:	Dovoljno, srednje kvalitete
Odlaganje otpada:	Ima, dovoljno
Prikladno za osobe pos. potreba:	Ne
Plava zastava:	Ne
Pristup kućnim ljubimcima:	Ne



Način upravljanja:	
Stupanj zaštite:	Bez zaštite
Utvrdene granice pom. dobra:	Ne
Koncesija:	Ne
Opis koncesije/kon. odobrenja:	/
Praćenje kakvoće mora:	Da
Interes za dodatno uređenje:	Ne

Prikladnost plaže za tematiziranje	
Prednosti:	Zapadna orijentacija, lijepi pogledi, prirodne 'visoke' stijene suncališta, različite podloge/zone za sunčanje
Nedostaci:	Neuređen prilaz plaži, zapuštena suncališta
Prikladnost za tematiziranje:	Da

JLS/NAZIV PLAŽE: NOVIGRAD, MAREDA

Naselje: Mareda
Lokacija u naselju: Izvan naselja
Vrsta plaže: Uređena - plaža turističkog kompleksa (kamp)

Prirodne značajke	
Dužina:	800,0 m
Širina (u prosjeku):	7,0 m
Površina:	5.600 m ²
Geološki sastav:	Kamen, stijene, beton
Vegetacija:	Golo, u pozadini različita stabla (šuma)

Stupanj opremljenosti	
Dostupnost:	Asfaltirana cesta, pješačka staza
Raspoloživost parkinga:	Ima, dovoljno
Objekti uslužne ponude:	Dovoljno, dobre kvalitete
Sadržaji rekreacije/zabave:	Dovoljno, dobre kvalitete
Sanitarni sadržaji:	Dovoljno, dobre kvalitete
Odlaganje otpada:	Ima, dovoljno
Prikladno za osobe pos. potreba:	Da
Plava zastava:	Ne
Pristup kućnim ljubimcima:	Da

Način upravljanja:	
Stupanj zaštite:	/
Utvrdene granice pom. dobra:	Ne
Koncesija:	Da
Opis koncesije/kon. odobrenja:	Ugostiteljski objekti, sportski sadržaji
Praćenje kakvoće mora:	Da
Interes za dodatno uređenje:	Ne



Prikladnost plaže za tematiziranje	
Prednosti:	Zapadna orijentacija, lijepi pogledi, različite podloge/zone za sunčanje, bazeni
Nedostaci:	Djelomično slabije održavane betonske podloge sunčališta
Prikladnost za tematiziranje:	Da

JLS/NAZIV PLAŽE: NOVIGRAD, KOSTANIJA-PINETA

Naselje: Novigrad
Lokacija u naselju: Izvan naselja
Vrsta plaže: Prirodna - ruralna plaža

Prirodne značajke	
Dužina:	1.300,0 m
Širina (u prosjeku):	5,0 m
Površina:	6.500 m ²
Geološki sastav:	Šljunak, kamen, stijene
Vegetacija:	Golo, u pozadini različita stabla (šuma)

Stupanj opremljenosti

Dostupnost:	Bijela cesta, pješačka staza
Raspoloživost parkinga:	Ima, nedovoljno
Objekti uslužne ponude:	Nema
Sadržaji rekreacije/zabave:	Nema
Sanitarni sadržaji:	Nema
Odlaganje otpada:	Nema
Prikladno za osobe pos. potreba:	Ne
Plava zastava:	Ne
Pristup kućnim ljubimcima:	Ne



Prikladnost plaže za tematiziranje

Prednosti:	izoliranost, prirodnost krajolika, JZ orijentacija, lijepi pogledi na pučinu
Nedostaci:	Otežan pristup moru (skliske i oštre stijene uz obalu), neprovedena infrastruktura (voda, struja)
Prikladnost za tematiziranje:	Da

Način upravljanja:

Stupanj zaštite:	/
Utvrdene granice pom. dobra:	Ne
Koncesija:	Ne
Opis koncesije/kon. odobrenja:	/
Praćenje kakvoće mora:	Da
Interes za dodatno uređenje:	Ne

JLS/NAZIV PLAŽE: NOVIGRAD, PINETA

Naselje: Novigrad
Lokacija u naselju: Izvan naselja
Vrsta plaže: Uređena - mjesna plaža

Prirodne značajke	
Dužina:	1.400,0 m
Širina (u prosjeku):	10,0 m
Površina:	14.000 m ²
Geološki sastav:	Šijunak, kamen, stijene, beton
Vegetacija:	Golo



Stupanj opremljenosti	
Dostupnost:	Asfaltirana cesta, pješačka staza
Raspoloživost parkinga:	Ima, dovoljno
Objekti uslužne ponude:	Malo, srednje kvalitete
Sadržaji rekreacije/zabave:	Nema
Sanitarni sadržaji:	Malo, srednje kvalitete
Odlaganje otpada:	Ima, nedovoljno
Prikladno za osobe pos. potreba:	Da
Plava zastava:	Ne
Pristup kućnim ljubimcima:	Da



Način upravljanja:	
Stupanj zaštite:	/
Utvrdene granice pom. dobra:	Ne
Koncesija:	Ne
Opis koncesije/kon. odobrenja:	Ugostiteljski objekti, sportski sadržaji
Praćenje kakvoće mora:	Da
Interes za dodatno uređenje:	Ne

Prikladnost plaže za tematiziranje	
Prednosti:	JZ orijentacija, lijepi pogledi na pučinu, vikend i kamp naselje u zaleđu
Nedostaci:	Zapuštene podloge sunčališta, djelomično skliske i oštre stijene uz obalu, neuređeni ulazi u more
Prikladnost za tematiziranje:	Da

JLS/NAZIV PLAŽE: NOVIGRAD, KARPINJAN

Naselje: Novigrad
Lokacija u naselju: U sklopu naselja
Vrsta plaže: Uređena - mjesna plaža

Prirodne značajke	
Dužina:	1.700,0 m
Širina (u prosjeku):	7,0 m
Površina:	11.900 m ²
Geološki sastav:	Šjunak, kamen, stijene, beton
Vegetacija:	Golo, u pozadini različita stabla (šuma)

Stupanj opremljenosti	
Dostupnost:	Asfaltirana cesta, pješačka staza
Raspoloživost parkinga:	Ima, dovoljno
Objekti uslužne ponude:	Dovoljno, srednje kvalitete
Sadržaji rekreacije/zabave:	Malo, loše kvalitete
Sanitarni sadržaji:	Dovoljno, srednje kvalitete
Odlaganje otpada:	Ima, dovoljno
Prikladno za osobe pos. potreba:	Da
Plava zastava:	Ne
Pristup kućnim ljubimcima:	Da

Način upravljanja:	
Stupanj zaštite:	/
Utvrdene granice pom. dobra:	Da
Koncesija:	Da
Opis koncesije/kon. odobrenja:	Ugostiteljski objekti, sportski sadržaji
Praćenje kakvoće mora:	Da
Interes za dodatno uređenje:	Da



Prikladnost plaže za tematiziranje	
Prednosti:	Zaštićena uvala, južna orijentacija, lijepi pogledi, borova šuma i hlad u pozadini
Nedostaci:	Djelomično zapuštene podloge sunčališta, djelomično skliske i oštre stijene na ulazu u more
Prikladnost za tematiziranje:	Da

JLS/NAZIV PLAŽE: NOVIGRAD, GRADSKA PLAŽA

Naselje: Novigrad
Lokacija u naselju: U centru
Vrsta plaže: Uređena - urbana plaža

Prirodne značajke	
Dužina:	840,0 m
Širina (u prosjeku):	7,0 m
Površina:	5.880 m ²
Geološki sastav:	Kamen, beton
Vegetacija:	Golo



Stupanj opremljenosti	
Dostupnost:	Asfaltirana cesta, pješačka staza
Raspoloživost parkinga:	Nema
Objekti uslužne ponude:	Dovoljno, srednje kvalitete
Sadržaji rekreacije/zabave:	Malo, srednje kvalitete
Sanitarni sadržaji:	Malo, loše kvalitete
Odlaganje otpada:	Ima, nedovoljno
Prikladno za osobe pos. potreba:	Da
Plava zastava:	Ne
Pristup kućnim ljubimcima:	Da



Način upravljanja:	
Stupanj zaštite:	/
Utvrdene granice pom. dobra:	Da
Koncesija:	Da, /
Opis koncesije/kon. odobrenja:	Ugostiteljski objekti, sportski sadržaji
Praćenje kakvoće mora:	Da
Interes za dodatno uređenje:	Da

Prikladnost plaže za tematiziranje	
Prednosti:	Dostupnost pješacima, sjeverna orijentacija, lijepi pogledi, ambijentalnost (uz gradske zidine)
Nedostaci:	Zapuštene podloge sunčališta, skilske i oštre stijene na ulazu u more
Prikladnost za tematiziranje:	Da

JLS/NAZIV PLAŽE: NOVIGRAD, RIVARELA

Naselje: Novigrad
Lokacija u naselju: U sklopu naselja
Vrsta plaže: Uređena - urbana plaža

Prirodne značajke	
Dužina:	640,0 m
Širina (u prosjeku):	8,0 m
Površina:	5.120 m ²
Geološki sastav:	Kamen, beton
Vegetacija:	Golo, tamarisi u pozadini



Stupanj opremljenosti	
Dostupnost:	Asfaltirana cesta, pješačka staza
Raspoloživost parkinga:	Ima, nedovoljno
Objekti uslužne ponude:	Dovoljno, dobre kvalitete
Sadržaji rekreacije/zabave:	Dovoljno, dobre kvalitete
Sanitarni sadržaji:	Dovoljno, loše kvalitete
Odlaganje otpada:	Ima, dovoljno
Prikladno za osobe pos. potreba:	Da
Plava zastava:	Ne
Pristup kućnim ljubimcima:	Da



Način upravljanja:	
Stupanj zaštite:	/
Utvrdene granice pom. dobra:	Da
Koncesija:	Ne
Opis koncesije/kon. odobrenja:	/
Praćenje kakvoće mora:	Da
Interes za dodatno uređenje:	Da

Prikladnost plaže za tematiziranje	
Prednosti:	Dostupnost (gradska šetnica u pozadini), JZ orijentacija, lijepi pogledi na pučinu, uređeni ulazi u more (rampe)
Nedostaci:	Zapušteno betonsko sunčalište, skliske i oštre stijene na ulazu u more
Prikladnost za tematiziranje:	Da

JLS/NAZIV PLAŽE: NOVIGRAD, LAGUNA

Naselje: Novigrad
Lokacija u naselju: Izvan naselja
Vrsta plaže: Uređena - plaža turističkog kompleksa (hotel)

Prirodne značajke	
Dužina:	1.400,0 m
Širina (u prosjeku):	12,1 m
Površina:	16.900 m ²
Geološki sastav:	Šljunak, kamen, stijene, beton
Vegetacija:	Golo, uređena hortikultura

Stupanj opremljenosti	
Dostupnost:	Asfaltirana cesta, pješačka staza
Raspoloživost parkinga:	Ima, dovoljno
Objekti uslužne ponude:	Dovoljno, dobre kvalitete
Sadržaji rekreacije/zabave:	Dovoljno, dobre kvalitete
Sanitarni sadržaji:	Dovoljno, dobre kvalitete
Odlaganje otpada:	Ima, dovoljno
Prikladno za osobe pos. potreba:	Da
Plava zastava:	Da
Pristup kućnim ljubimcima:	Da

Način upravljanja:	
Stupanj zaštite:	/
Utvrdene granice pom. dobra:	Da
Koncesija:	Da
Opis koncesije/kon. odobrenja:	Ugostiteljski objekti, sportski sadržaji
Praćenje kakvoće mora:	Da
Interes za dodatno uređenje:	Da



Prikladnost plaže za tematiziranje

Prednosti:	Visoko uređeno, JZ orijentacija, lijepi pogledi, različite podloge/zone za sunčanje, plimni bazeni
Nedostaci:	Nema
Prikladnost za tematiziranje:	Da

OPĆINA TAR-VABRIGA

JLS/NAZIV PLAŽE: TAR-VABRIGA, TARSKA VALA

Naselje: Tar
Lokacija u naselju: Izvan naselja
Vrsta plaže: Uređena - mjesna plaža

Prirodne značajke	
Dužina:	380 m
Širina (u prosjeku):	10 m
Površina:	3.800 m ²
Geološki sastav:	Šljunak, kamen
Vegetacija:	Golo, u pozadini šikara, različita stabla

Stupanj opremljenosti

Dostupnost:	Asfaltirana cesta, bijela cesta
Raspoloživost parkinga:	Ima, dovoljno
Objekti uslužne ponude:	Malo, loše kvalitete
Sadržaji rekreacije/zabave:	Nema
Sanitarni sadržaji:	Malo, loše kvalitete
Odlaganje otpada:	Ima, nedovoljno
Prikladno za osobe pos. potreba:	Ne
Plava zastava:	Ne
Pristup kućnim ljubimcima:	Ne

Način upravljanja:

Stupanj zaštite:	Bez zaštite
Utvrdene granice pom. dobra:	Ne
Koncesija:	Ne
Opis koncesije/kon. odobrenja:	/
Praćenje kakvoće mora:	Ne
Interes za dodatno uređenje:	Da



Prikladnost plaže za tematiziranje

Prednosti:	Dostupnost, izoliranost od mjesta i drugog turističkog smještaja, prirodni amfiteatar
Nedostaci:	Narušene vizure (zatvoreni kamenolom), ribarski vezovi, biato i muji (donosi rijeka Mirna)
Prikladnost za tematiziranje:	Da

JLS/NAZIV PLAŽE: TAR-VABRIGA, PC KAMP LANTERNA

Naselje: Tar
Lokacija u naselju: Izvan naselja
Vrsta plaže: Uređena - plaža turističkog kompleksa (kamp)

Prirodne značajke	
Dužina:	3.000 m
Širina (u prosjeku):	10 m
Površina:	30.000 m ²
Geološki sastav:	Šljunak, kamen, stijene, beton
Vegetacija:	Golo, u pozadini različita stabla (šuma)

Stupanj opremljenosti	
Dostupnost:	Asfaltirana cesta, pješačka staza
Raspoloživost parkinga:	Ima, dovoljno
Objekti uslužne ponude:	Dovoljno, dobre kvalitete
Sadržaji rekreacije/zabave:	Dovoljno, dobre kvalitete
Sanitarni sadržaji:	Dovoljno, dobre kvalitete
Odlaganje otpada:	Ima, dovoljno
Prikladno za osobe pos. potreba:	Da - dijelom
Plava zastava:	Da, 2015.
Pristup kućnim ljubimcima:	Da - dijelom



Način upravljanja:	
Stupanj zaštite:	/
Utvrdene granice pom. dobra:	/
Koncesija:	/
Opis koncesije/kon. odobrenja:	/
Praćenje kakvoće mora:	Da
Interes za dodatno uređenje:	/

Prikladnost plaže za tematiziranje	
Prednosti:	Veličina, različite orijentacije, lijepi pogledi na Novigrad i pučinu, zaštićena uvala, brojne 'zone' za sunčanje
Nedostaci:	Sidrenje brodova iza glavne plaže
Prikladnost za tematiziranje:	Da

JLS/NAZIV PLAŽE: TAR-VABRIGA, PC LANTERNA

Naselje: Vabriga
Lokacija u naselju: Izvan naselja
Vrsta plaže: Uređena - plaža turističkog kompleksa (turističko apartmansko naselje)

Prirodne značajke	
Dužina:	1.200 m
Širina (u prosjeku):	7 m
Površina:	8.400 m ²
Geološki sastav:	Šljunak, kamen, stijene, beton
Vegetacija:	Golo, u pozadini različita stabla (šuma)



Stupanj opremljenosti	
Dostupnost:	Asfaltirana cesta, pješačka staza
Raspoloživost parkinga:	Ima, dovoljno
Objekti uslužne ponude:	Dovoljno, dobre kvalitete
Sadržaji rekreacije/zabave:	Dovoljno, dobre kvalitete
Sanitarni sadržaji:	Dovoljno, dobre kvalitete
Odlaganje otpada:	Ima, dovoljno
Prikladno za osobe pos. potreba:	Ne
Plava zastava:	Da, 2010.-2015.
Pristup kućnim ljubimcima:	Ne



Način upravljanja:	
Stupanj zaštite:	/
Utvrdene granice pom. dobra:	/
Koncesija:	/
Opis koncesije/kon. odobrenja:	/
Praćenje kakvoće mora:	/
Interes za dodatno uređenje:	/

Prikladnost plaže za tematiziranje	
Prednosti:	Različite orijentacije, lijepi pogledi, zaštićena uvala, 'zone' za sunčanje, bazen, brojni sportski sadržaji
Nedostaci:	Nema
Prikladnost za tematiziranje:	Da

JLS/NAZIV PLAŽE: TAR-VABRIGA, NATURIST RESORT SOLARIS

Naselje: Vabriga
Lokacija u naselju: Izvan naselja
Vrsta plaže: Uređena - plaža turističkog kompleksa (nudistički kamp)

Prirodne značajke	
Dužina:	2.000 m
Širina (u prosjeku):	8 m
Površina:	16.000 m ²
Geološki sastav:	Šijunak, kamen, stijene
Vegetacija:	Golo, u pozadini različita stabla (šuma)



Stupanj opremljenosti	
Dostupnost:	Asfaltirana cesta, pješačka staza
Raspoloživost parkinga:	Ima, dovoljno
Objekti uslužne ponude:	Dovoljno, srednje kvalitete
Sadržaji rekreacije/zabave:	Dovoljno, dobre kvalitete
Sanitarni sadržaji:	Dovoljno, dobre kvalitete
Odlaganje otpada:	Ima, dovoljno
Prikladno za osobe pos. potreba:	Da
Plava zastava:	Da, 2007. -2015.
Pristup kućnim ljubimcima:	Da



Način upravljanja:	
Stupanj zaštite:	/
Utvrdene granice pom. dobra:	/
Koncesija:	/
Opis koncesije/kon. odobrenja:	/
Praćenje kakvoće mora:	Da
Interes za dodatno uređenje:	/

Prikladnost plaže za tematiziranje	
Prednosti:	Južna orijentacija, uređena hortikultura, različite podloge/zone za sunčanje, bazen, uređeni ulazi u more
Nedostaci:	Nema
Prikladnost za tematiziranje:	Da

JLS/NAZIV PLAŽE: TAR-VABRIGA, SANTA MARINA

Naselje: Vabriga
Lokacija u naselju: Izvan naselja
Vrsta plaže: Uređena - mjesna plaža

Prirodne značajke	
Dužina:	300 m
Širina (u prosjeku):	10 m
Površina:	3.000 m ²
Geološki sastav:	Šljunak, kamen
Vegetacija:	Golo, u pozadini makija i stabla



Stupanj opremljenosti	
Dostupnost:	Asfaltirana cesta, bijela cesta
Raspoloživost parkinga:	Ima, nedovoljno
Objekti uslužne ponude:	Dovoljno, srednje kvalitete
Sadržaji rekreacije/zabave:	Nema
Sanitarni sadržaji:	Mallo, loše kvalitete
Odlaganje otpada:	Ima, nedovoljno
Prikladno za osobe pos. potreba:	Ne
Plava zastava:	Ne
Pristup kućnim ljubimcima:	Ne



Način upravljanja:	
Stupanj zaštite:	Bez zaštite
Utvrdene granice pom. dobra:	Da
Koncesija:	Ne
Opis koncesije/kon. odobrenja:	/
Praćenje kakvoće mora:	Ne
Interes za dodatno uređenje:	Da

Prikladnost plaže za tematiziranje	
Prednosti:	Izoliranost, JZ orijentacija, lijepi pogledi, lijepe prirodne stijene i žalo, duboka zaštićena uvala
Nedostaci:	Otežan pristup, ribarska lučica u dnu uvale, uzgajalište školjaka u uvali
Prikladnost za tematiziranje:	Da

JLS/NAZIV PLAŽE: TAR-VABRIGA, PUNTICA

Naselje: Vabriga
Lokacija u naselju: Izvan naselja
Vrsta plaže: Uređena - mjesna (u stvarnosti prirodna - ruralna plaža)

Prirodne značajke	
Dužina:	260 m
Širina (u prosjeku):	10 m
Površina:	2.600 m ²
Geološki sastav:	Šljunak, kamen
Vegetacija:	Golo, u pozadini stabla (šuma)



Stupanj opremljenosti	
Dostupnost:	Bijela cesta
Raspoloživost parkinga:	Ima, dovoljno ('divlje' parkiralište)
Objekti uslužne ponude:	Nema
Sadržaji rekreacije/zabave:	Nema
Sanitarni sadržaji:	Mallo, loše kvalitete (kemijski WC)
Odlaganje otpada:	Ima, nedovoljno
Prikladno za osobe pos. potreba:	Ne
Plava zastava:	Ne
Pristup kućnim ljubimcima:	Ne



Način upravljanja:	
Stupanj zaštite:	Bez zaštite
Utvrdene granice pom. dobra:	Da
Koncesija:	Ne
Opis koncesije/kon. odobrenja:	/
Praćenje kakvoće mora:	Da
Interes za dodatno uređenje:	Da

Prikladnost plaže za tematiziranje	
Prednosti:	Izoliranost, arheološki nalazi u planu izgradnja arheološkog parka, JZ orijentacija, vizure, sediment
Nedostaci:	Neprovedena infrastruktura (voda, struja)
Prikladnost za tematiziranje:	Da

GRAD POREČ

JLS/NAZIV PLAŽE: POREČ, ČERVAR - PORAT

Naselje: Červar - Porat
Lokacija u naselju: Izvan naselja
Vrsta plaže: Uređena - mjesna

Prirodne značajke	
Dužina:	700 m
Širina (u prosjeku):	12 m
Površina:	8.400 m ²
Geološki sastav:	Pijesak, šljunak
Vegetacija:	Gola, u zaleđu različita stabla

Stupanj opremljenosti

Dostupnost:	Asfaltirana cesta
Raspoloživost parkinga:	Ima (dovoljno)
Objekti uslužne ponude:	Dovoljno/dobre kvalitete
Sadržaji rekreacije/zabave:	Dovoljno/dobre kvalitete
Sanitarni sadržaji:	Dovoljno/dobre kvalitete
Odlaganje otpada:	Dovoljno/dobre kvalitete
Prikladno za osobe pos. potreba:	Da
Plava zastava:	Ne
Pristup kućnim ljubimcima:	Da



Način upravljanja:

Stupanj zaštite:	Djelomična zaštita
Utvrdene granice pom. dobra:	Da
Koncesija:	Djelomično da
Opis koncesije/kon. odobrenja:	Plaža, sportski sadržaji, usluge
Praćenje kakvoće mora:	Da
Interes za dodatno uređenje:	Da

Prikladnost za tematiziranje:

Prednosti:	Vegetacija, veličina
Nedostaci:	Ambijentalnost
Prikladno	Da

JLS/NAZIV PLAŽE: POREČ, SALINE - PUNTA BUSOLA

Naselje: Porat - Červar
Lokacija u naselju: Izvan naselja
Vrsta plaže: Prirodna - ruralna

Prirodne značajke	
Dužina:	3.900 m
Širina (u prosjeku):	20 m
Površina:	78.000 m ²
Geološki sastav:	Šjunak, stijene, kamen
Vegetacija:	Golo, u zaleđu makija i šuma



Stupanj opremljenosti

Dostupnost:	Makadam
Raspoloživost parkinga:	Ima (dovoljno)
Objekti uslužne ponude:	Malo, osrednje kvalitete
Sadržaji rekreacije/zabave:	Malo, loše kvalitete
Sanitarni sadržaji:	Nema
Odlaganje otpada:	Ima (nedovoljno)
Prikladno za osobe pos. potreba:	Ne
Plava zastava:	Ne
Pristup kućnim ljubimcima:	Ne



Način upravljanja:

Stupanj zaštite:	Bez zaštite
Utvrdene granice pom. dobra:	Da
Koncesija:	Ne
Opis koncesije/kon. odobrenja:	Ne
Praćenje kakvoće mora:	Ne
Interes za dodatno uređenje:	Da

Prikladnost za tematiziranje:

Prednosti:	Izoliranost, ambijentalnost, veličina
Nedostaci:	Opremljenost
Prikladno	Da

JLS/NAZIV PLAŽE: POREČ, AC ULIKA

Naselje: Ulika
Lokacija u naselju: Izvan naselja
Vrsta plaže: Uređena - plaža turističkog kompleksa

Prirodne značajke	
Dužina:	1.980 m
Širina (u prosjeku):	13 m
Površina:	25.867 m ²
Geološki sastav:	Šljunak, stijene, kamen
Vegetacija:	Golo, u zaleđu različita stabla

Stupanj opremljenosti	
Dostupnost:	Asfaltirana cesta
Raspoloživost parkinga:	Ima (dovoljno)
Objekti uslužne ponude:	Dovoljno, dobre kvalitete
Sadržaji rekreacije/zabave:	Dovoljno, dobre kvalitete
Sanitarni sadržaji:	Dovoljno, dobre kvalitete
Odlaganje otpada:	Dovoljno, dobre kvalitete
Prikladno za osobe pos. potreba:	Da
Plava zastava:	Da
Pristup kućnim ljubimcima:	Da

Način upravljanja:	
Stupanj zaštite:	Potpuna zaštita
Utvrdene granice pom. dobra:	Da
Koncesija:	Da
Opis koncesije/kon. odobrenja:	Plaža, sportski sadržaji, usluge
Praćenje kakvoće mora:	Da
Interes za dodatno uređenje:	Ne



Prikladnost za tematiziranje:	
Prednosti:	Izoliranost, ambijentalnost, kvaliteta sedimenta
Nedostaci:	Nema
Prikladno	Da

JLS/NAZIV PLAŽE: POREČ, SALADINKA - SV. MARTIN

Naselje: Saladinka
Lokacija u naselju: Na rubu naselja
Vrsta plaže: Uređena - mjesna

Prirodne značajke	
Dužina:	1.590 m
Širina (u prosjeku):	15 m
Površina:	23.850 m ²
Geološki sastav:	Šjunak, stijene
Vegetacija:	Golo, u zaleđu kršijavo žbunje i šuma

Stupanj opremljenosti

Dostupnost:	Asfaltirana cesta, makadam
Raspoloživost parkinga:	Ima (dovoljno)
Objekti uslužne ponude:	Malo / dobre kvalitete
Sadržaji rekreacije/zabave:	Nema
Sanitarni sadržaji:	Dovoljno / dobre kvalitete
Odlaganje otpada:	Dovoljno
Prikladno za osobe pos. potreba:	Ne
Plava zastava:	Ne
Pristup kućnim ljubimcima:	Ne



Prikladnost za tematiziranje:

Prednosti:	Osjećaj divljine, izolacija
Nedostaci:	Kvaliteta podloge, nedostatak sadržaja
Prikladno	Da

Način upravljanja:

Stupanj zaštite:	Bez zaštite
Utvrdene granice pom. dobra:	Da
Koncesija:	Ne
Opis koncesije/kon. odobrenja:	Ne
Praćenje kakvoće mora:	Da
Interes za dodatno uređenje:	Da

JLS/NAZIV PLAŽE: POREČ, MATERADA (GRADSKA PLAŽA)

Naselje: Materada
Lokacija u naselju: Na rubu naselja
Vrsta plaže: Uređena - mjesna

Prirodne značajke	
Dužina:	320 m
Širina (u prosjeku):	20 m
Površina:	6.400 m ²
Geološki sastav:	šjunak, stijene
Vegetacija:	



Stupanj opremljenosti

Dostupnost:	Asfaltirana cesta
Raspoloživost parkinga:	Ima (dovoljno)
Objekti uslužne ponude:	Malo / dobre kvalitete
Sadržaji rekreacije/zabave:	Malo / dobre kvalitete
Sanitarni sadržaji:	Malo / dobre kvalitete
Odlaganje otpada:	Dovoljno
Prikladno za osobe pos. potreba:	Da
Plava zastava:	Ne
Pristup kućnim ljubimcima:	Da



Način upravljanja:

Stupanj zaštite:	Djelomična zaštita
Utvrdene granice pom. dobra:	Da
Koncesija:	Ne
Opis koncesije/kon. odobrenja:	Ne
Praćenje kakvoće mora:	Da
Interes za dodatno uređenje:	Da

Prikladnost za tematiziranje:

Prednosti:	Kvaliteta podloge, ambijentalnost
Nedostaci:	Nema
Prikladno	Da

JLS/NAZIV PLAŽE: POREČ, HOTEL MATERADA

Naselje: Materada
Lokacija u naselju: Na rubu naselja
Vrsta plaže: Uređena - plaža turističkog kompleksa

Prirodne značajke	
Dužina:	1.020 m
Širina (u prosjeku):	12 m
Površina:	12.269 m ²
Geološki sastav:	Šljunak, stijene, kamen
Vegetacija:	Golo, u zaleđu trava, žbunje, stabla

Stupanj opremljenosti

Dostupnost:	Asfaltirana cesta
Raspoloživost parkinga:	Ima (dovoljno)
Objekti uslužne ponude:	Dovoljno / dobre kvalitete
Sadržaji rekreacije/zabave:	Dovoljno / dobre kvalitete
Sanitarni sadržaji:	Dovoljno / dobre kvalitete
Odlaganje otpada:	Ima
Prikladno za osobe pos. potreba:	Da
Plava zastava:	Da
Pristup kućnim ljubimcima:	Da



Način upravljanja:

Stupanj zaštite:	Potpuna zaštita
Utvrdene granice pom. dobra:	Da
Koncesija:	Da
Opis koncesije/kon. odobrenja:	Plaža, sportski sadržaji, usluge
Praćenje kakvoće mora:	Da
Interes za dodatno uređenje:	Da

Prikladnost za tematiziranje:

Prednosti:	Vegetacija, uređenost, kvaliteta sadržaja
Nedostaci:	Kvaliteta podloge
Prikladno	Da

JLS/NAZIV PLAŽE: POREČ, MATERADA - SRGULJE

Naselje: Materada
Lokacija u naselju: Na rubu naselja
Vrsta plaže: Uređena - mjesna

Prirodne značajke	
Dužina:	370 m
Širina (u prosjeku):	9 m
Površina:	3.300 m ²
Geološki sastav:	Šijunak, stijene
Vegetacija:	Golo, u zaleđu trava i stabla

Stupanj opremljenosti

Dostupnost:	Asfaltirana cesta
Raspoloživost parkinga:	Ima (dovoljno)
Objekti uslužne ponude:	Dovoljno / dobre kvalitete
Sadržaji rekreacije/zabave:	Dovoljno / dobre kvalitete
Sanitarni sadržaji:	Dovoljno / dobre kvalitete
Odlaganje otpada:	Ima
Prikladno za osobe pos. potreba:	Ne
Plava zastava:	Ne
Pristup kućnim ljubimcima:	Ne



Način upravljanja:

Stupanj zaštite:	Bez zaštite
Utvrdene granice pom. dobra:	Da
Koncesija:	Ne
Opis koncesije/kon. odobrenja:	Ne
Praćenje kakvoće mora:	Da
Interes za dodatno uređenje:	Da

Prikladnost za tematiziranje:

Prednosti:	Kvaliteta sadržaja, veličina, uređenost
Nedostaci:	Nema
Prikladno	Da

JLS/NAZIV PLAŽE: POREČ, ŠPADIĆI - MATERADA

Naselje: Špadići
Lokacija u naselju: U sklopu naselja
Vrsta plaže: Uređena - mjesna

Prirodne značajke	
Dužina:	370 m
Širina (u prosjeku):	15 m
Površina:	5.550 m ²
Geološki sastav:	Šjunak, kamen
Vegetacija:	Golo

Stupanj opremljenosti	
Dostupnost:	Asfaltirana cesta
Raspoloživost parkinga:	Ima (nedovoljno)
Objekti uslužne ponude:	Dovoljno / dobre kvalitete
Sadržaji rekreacije/zabave:	Dovoljno / dobre kvalitete
Sanitarni sadržaji:	Dovoljno / osrednje kvalitete
Odlaganje otpada:	Ima
Prikladno za osobe pos. potreba:	Da
Plava zastava:	Da
Pristup kućnim ljubimcima:	Da



Prikladnost za tematiziranje:	
Prednosti:	Kvaliteta podloge, ambijentalnost
Nedostaci:	Nedostatak hlada, parking
Prikladno	Da

Način upravljanja:	
Stupanj zaštite:	Potpuna zaštita
Utvrdene granice pom. dobra:	Da
Koncesija:	Ne
Opis koncesije/kon. odobrenja:	Ne
Praćenje kakvoće mora:	Da
Interes za dodatno uređenje:	Da

JLS/NAZIV PLAŽE: POREČ, LUNA

Naselje: Špadići
Lokacija u naselju: U sklopu naselja
Vrsta plaže: Uređena - plaža turističkog kompleksa

Prirodne značajke	
Dužina:	180 m
Širina (u prosjeku):	25 m
Površina:	4.500 m ²
Geološki sastav:	Šjunak,kamen
Vegetacija:	Golo, u zaleđu trava, žbunje, stabla

Stupanj opremljenosti	
Dostupnost:	Asfaltirana cesta
Raspoloživost parkinga:	Ima (dovoljno)
Objekti uslužne ponude:	Dovoljno / dobre kvalitete
Sadržaji rekreacije/zabave:	Dovoljno / dobre kvalitete
Sanitarni sadržaji:	Dovoljno / dobre kvalitete
Odlaganje otpada:	Ima
Prikladno za osobe pos. potreba:	Ne
Plava zastava:	Ne
Pristup kućnim ljubimcima:	Ne



Način upravljanja:	
Stupanj zaštite:	Djelomična zaštita
Utvrdene granice pom. dobra:	Da
Koncesija:	Da
Opis koncesije/kon. odobrenja:	Plaža, sportski sadržaji, ugostiteljstvo
Praćenje kakvoće mora:	Da
Interes za dodatno uređenje:	Da

Prikladnost za tematiziranje:	
Prednosti:	Hortikulturalna uređenost, bogatstvo sadržaja
Nedostaci:	Podloga
Prikladno	Da


JLS/NAZIV PLAŽE: POREČ, DONJI ŠPADIĆI

Naselje: Špadići
Lokacija u naselju: U sklopu naselja
Vrsta plaže: Uređena - urbana

Prirodne značajke	
Dužina:	300 m
Širina (u prosjeku):	15 m
Površina:	4.500 m ²
Geološki sastav:	Šjunač, kamen
Vegetacija:	Golo, u zaleđu trava i stabla

Stupanj opremljenosti

Dostupnost:	Asfaltirana cesta
Raspoloživost parkinga:	Ima (nedovoljno)
Objekti uslužne ponude:	Dovoljno / dobre kvalitete
Sadržaji rekreacije/zabave:	Dovoljno / dobre kvalitete
Sanitarni sadržaji:	Dovoljno / dobre kvalitete
Odlaganje otpada:	Ima
Prikladno za osobe pos. potreba:	Ne
Plava zastava:	Da
Pristup kućnim ljubimcima:	Ne



Način upravljanja:

Stupanj zaštite:	Potpuna zaštita
Utvrdene granice pom. dobra:	Da
Koncesija:	Ne
Opis koncesije/kon. odobrenja:	Ne
Praćenje kakvoće mora:	Da
Interes za dodatno uređenje:	Ne

Prikladnost za tematiziranje:

Prednosti:	Bogatstvo ponude, veličina
Nedostaci:	Podloga, parking
Prikladno	Da

JLS/NAZIV PLAŽE: POREČ, PICAL

Naselje: Poreč
Lokacija u naselju: U sklopu naselja
Vrsta plaže: Uređena - mjesna/ plaža turističkog kompleksa

Prirodne značajke	
Dužina:	760 m
Širina (u prosjeku):	25 m
Površina:	19.000 m ²
Geološki sastav:	Šjunak, stijene, kamen
Vegetacija:	Golo, u zaleđu trava i šuma

Stupanj opremljenosti	
Dostupnost:	Asfaltirana cesta
Raspoloživost parkinga:	Ima (dovoljno)
Objekti uslužne ponude:	Dovoljno / dobre kvalitete
Sadržaji rekreacije/zabave:	Dovoljno / dobre kvalitete
Sanitarni sadržaji:	Dovoljno / dobre kvalitete
Odlaganje otpada:	Ima
Prikladno za osobe pos. potreba:	Da
Plava zastava:	Ne
Pristup kućnim ljubimcima:	Da

Način upravljanja:	
Stupanj zaštite:	Djelomična zaštita
Utvrdene granice pom. dobra:	Da
Koncesija:	Da
Opis koncesije/kon. odobrenja:	Plaža, sportski sadržaji, ugostiteljstvo
Praćenje kakvoće mora:	Da
Interes za dodatno uređenje:	Da



Prikladnost za tematiziranje:	
Prednosti:	Bogatstvo sadržaja, hortikulturno uređenje
Nedostaci:	Podloga
Prikladno	Da

JLS/NAZIV PLAŽE: POREČ, PEŠKERA (GRAD)

Naselje: Poreč
Lokacija u naselju: U sklopu naselja
Vrsta plaže: Uređena - urbana

Prirodne značajke	
Dužina:	250 m
Širina (u prosjeku):	15 m
Površina:	3.750 m ²
Geološki sastav:	Šjunak, stijene, kamen
Vegetacija:	Golo, u zaleđu trava i šuma

Stupanj opremljenosti

Dostupnost:	Asfaltirana cesta
Raspoloživost parkinga:	Ima (dovoljno)
Objekti uslužne ponude:	Dovoljno / dobre kvalitete
Sadržaji rekreacije/zabave:	Dovoljno / dobre kvalitete
Sanitarni sadržaji:	Dovoljno / dobre kvalitete
Odlaganje otpada:	Ima
Prikladno za osobe pos. potreba:	Ne
Plava zastava:	Ne
Pristup kućnim ljubimcima:	Ne



Način upravljanja:

Stupanj zaštite:	bez zaštite
Utvrdene granice pom. dobra:	Da
Koncesija:	Ne
Opis koncesije/kon. odobrenja:	Ne
Praćenje kakvoće mora:	Da
Interes za dodatno uređenje:	Ne

Prikladnost za tematiziranje:

Prednosti:	Bogatstvo sadržaja, hortikulturno uređenje
Nedostaci:	Podloga
Prikladno	Da

JLS/NAZIV PLAŽE: POREČ, OTOK SV. NIKOLA

Naselje: Poreč
Lokacija u naselju: Izvan naselja (otok)
Vrsta plaže: Uređena - plaža turističkog kompleksa

Prirodne značajke	
Dužina:	1.150 m
Širina (u prosjeku):	25 m
Površina:	28.750 m ²
Geološki sastav:	Šjunak, stijene, kamen
Vegetacija:	Golo, u zaleđu šuma

Stupanj opremljenosti	
Dostupnost:	Morskim putem
Raspoloživost parkinga:	Nema (parking osiguran na kopnu)
Objekti uslužne ponude:	Dovoljno / dobre kvalitete
Sadržaji rekreacije/zabave:	Dovoljno / dobre kvalitete
Sanitarni sadržaji:	Dovoljno / dobre kvalitete
Odlaganje otpada:	Ima
Prikladno za osobe pos. potreba:	Da
Plava zastava:	Da
Pristup kućnim ljubimcima:	Da

Način upravljanja:	
Stupanj zaštite:	Potpuna zaštita
Utvrdene granice pom. dobra:	Da
Koncesija:	Da
Opis koncesije/kon. odobrenja:	Plaža, sportski sadržaji, ugostiteljstvo
Pracenje kakvoće mora:	Da
Interes za dodatno uređenje:	Ne



Prikladnost za tematiziranje:	
Prednosti:	Izoliranost, ambijentalnost, bogatstvo sadržaja
Nedostaci:	Nema
Prikladno	Da

JLS/NAZIV PLAŽE: POREČ, GRADSKO KUPALIŠTE

Naselje: Poreč
Lokacija u naselju: U sklopu naselja
Vrsta plaže: Uređena - urbana

Prirodne značajke	
Dužina:	1.060 m
Širina (u prosjeku):	10 m
Površina:	10.600 m ²
Geološki sastav:	Šjunak, stijene, kamen
Vegetacija:	Golo, u zaleđu trava i šuma

Stupanj opremljenosti

Dostupnost:	Asfaltirana cesta
Raspoloživost parkinga:	Ima (dovoljno)
Objekti uslužne ponude:	Dovoljno / dobre kvalitete
Sadržaji rekreacije/zabave:	Dovoljno / dobre kvalitete
Sanitarni sadržaji:	Dovoljno / dobre kvalitete
Odlaganje otpada:	Ima
Prikladno za osobe pos. potreba:	Da
Plava zastava:	Da
Pristup kućnim ljubimcima:	Da



Način upravljanja:

Stupanj zaštite:	Potpuna zaštita
Utvrdene granice pom. dobra:	Da
Koncesija:	Ne
Opis koncesije/kon. odobrenja:	Ne
Praćenje kakvoće mora:	Da
Interes za dodatno uređenje:	Da

Prikladnost za tematiziranje:

Prednosti:	Ambijentalnost, vegetacija
Nedostaci:	Kvaliteta podloge
Prikladno	Da

JLS/NAZIV PLAŽE: POREČ, BRULO

Naselje: Poreč
Lokacija u naselju: Na rubu naselja
Vrsta plaže: Uređena - plaža turističkog kompleksa

Prirodne značajke	
Dužina:	340 m
Širina (u prosjeku):	25 m
Površina:	8.500 m ²
Geološki sastav:	Šjunak, kamen
Vegetacija:	Golo, u zaleđu trava i šuma

Stupanj opremljenosti	
Dostupnost:	Asfaltirana cesta
Raspoloživost parkinga:	Ima (dovoljno)
Objekti uslužne ponude:	Dovoljno / dobre kvalitete
Sadržaji rekreacije/zabave:	Dovoljno / dobre kvalitete
Sanitarni sadržaji:	Dovoljno / dobre kvalitete
Odlaganje otpada:	Ima
Prikladno za osobe pos. potreba:	Da
Plava zastava:	Da
Pristup kućnim ljubimcima:	Da



Način upravljanja:	
Stupanj zaštite:	Potpuna zaštita
Utvrdene granice pom. dobra:	Da
Koncesija:	Da
Opis koncesije/kon. odobrenja:	Plaža, sportski sadržaji, ugostiteljstvo
Praćenje kakvoće mora:	Da
Interes za dodatno uređenje:	Ne

Prikladnost za tematiziranje:	
Prednosti:	Bogatstvo sadržaja, vegetacija/hortikultura
Nedostaci:	Kvaliteta podloge
Prikladno	Da

JLS/NAZIV PLAŽE: POREČ, MEDITERAN

Naselje: Poreč
Lokacija u naselju: U sklopu naselja
Vrsta plaže: Uređena - plaža turističkog kompleksa

Prirodne značajke	
Dužina:	800 m
Širina (u prosjeku):	10 m
Površina:	8.000 m ²
Geološki sastav:	Šijunak, stijene
Vegetacija:	Golo, u zaleđu žbunje i šuma

Stupanj opremljenosti

Dostupnost:	Asfaltirana cesta
Raspoloživost parkinga:	Ima (dovoljno)
Objekti uslužne ponude:	Dovoljno / dobre kvalitete
Sadržaji rekreacije/zabave:	Dovoljno / dobre kvalitete
Sanitarni sadržaji:	Dovoljno / dobre kvalitete
Odlaganje otpada:	Ima
Prikladno za osobe pos. potreba:	Ne
Plava zastava:	Ne
Pristup kućnim ljubimcima:	Ne



Prikladnost za tematiziranje:

Prednosti:	Veličina, vegetacija (hladovina), osjećaj divljine
Nedostaci:	Podloga
Prikladno	Da

Način upravljanja:

Stupanj zaštite:	Bez zaštite
Utvrdene granice pom. dobra:	Da
Koncesija:	Da
Opis koncesije/kon. odobrenja:	Ne
Praćenje kakvoće mora:	Da
Interes za dodatno uređenje:	Da

JLS/NAZIV PLAŽE: POREČ, PLAVA LAGUNA - BELLEVUE

Naselje: Poreč
Lokacija u naselju: Izvan naselja
Vrsta plaže: Uređena - plaža turističkog kompleksa

Prirodne značajke	
Dužina:	360 m
Širina (u prosjeku):	10 m
Površina:	3.600 m ²
Geološki sastav:	Šljunak, stijene, kamen
Vegetacija:	Golo, u zaleđu žbunje i šuma

Stupanj opremljenosti	
Dostupnost:	Asfaltirana cesta
Raspoloživost parkinga:	Ima (dovoljno)
Objekti uslužne ponude:	Dovoljno / dobre kvalitete
Sadržaji rekreacije/zabave:	Dovoljno / dobre kvalitete
Sanitarni sadržaji:	Dovoljno / dobre kvalitete
Odlaganje otpada:	Ima
Prikladno za osobe pos. potreba:	Ne
Plava zastava:	Da
Pristup kućnim ljubimcima:	Ne



Način upravljanja:	
Stupanj zaštite:	Djelomična zaštita
Utvrdene granice pom. dobra:	Da
Koncesija:	Da
Opis koncesije/kon. odobrenja:	Plaža, sportski sadržaji, ugostiteljstvo
Praćenje kakvoće mora:	Da
Interes za dodatno uređenje:	Da

Prikladnost za tematiziranje:	
Prednosti:	Kvaliteta ponude, vegetacija/hortikultura
Nedostaci:	Ambijentalnost, podloga
Prikladno	Da

JLS/NAZIV PLAŽE: POREČ, PLAVA LAGUNA - GALIOT

Naselje: Poreč
Lokacija u naselju: Izvan naselja
Vrsta plaže: Uređena - plaža turističkog kompleksa

Prirodne značajke	
Dužina:	900 m
Širina (u prosjeku):	10 m
Površina:	9.000 m ²
Geološki sastav:	Šljunak, stijene, kamen
Vegetacija:	Golo, u zaleđu žbunje i šuma

Stupanj opremljenosti	
Dostupnost:	Asfaltirana cesta
Raspoloživost parkinga:	Ima (dovoljno)
Objekti uslužne ponude:	Dovoljno / dobre kvalitete
Sadržaji rekreacije/zabave:	Dovoljno / dobre kvalitete
Sanitarni sadržaji:	Dovoljno / dobre kvalitete
Odlaganje otpada:	Ima
Prikladno za osobe pos. potreba:	Da
Plava zastava:	Da
Pristup kućnim ljubimcima:	Da



Način upravljanja:	
Stupanj zaštite:	Potpuna zaštita
Utvrdene granice pom. dobra:	Da
Koncesija:	Da
Opis koncesije/kon. odobrenja:	Plaža, sportski sadržaji, ugostiteljstvo
Praćenje kakvoće mora:	Da
Interes za dodatno uređenje:	Da

Prikladnost za tematiziranje:	
Prednosti:	Kvaliteta ponude, vegetacija/hortikultura
Nedostaci:	Ambijentalnost, podloga
Prikladno	Da

JLS/NAZIV PLAŽE: POREČ, ZELENA LAGUNA - MOLINDRIO

Naselje: Poreč
Lokacija u naselju: Izvan naselja
Vrsta plaže: Uređena - plaža turističkog kompleksa

Prirodne značajke	
Dužina:	1.750 m
Širina (u prosjeku):	5 m
Površina:	8.948 m ²
Geološki sastav:	Šljunak, kamen, zemlja
Vegetacija:	Golo, u zaleđu žbunje i šuma

Stupanj opremljenosti

Dostupnost:	Asfaltirana cesta
Raspoloživost parkinga:	Ima (dovoljno)
Objekti uslužne ponude:	Nedovoljno / dobre kvalitete
Sadržaji rekreacije/zabave:	Nedovoljno / dobre kvalitete
Sanitarni sadržaji:	Dovoljno / dobre kvalitete
Odlaganje otpada:	Ima
Prikladno za osobe pos. potreba:	Ne
Plava zastava:	Ne
Pristup kućnim ljubimcima:	Ne



Način upravljanja:

Stupanj zaštite:	djelomična zaštita
Utvrdene granice pom. dobra:	Da
Koncesija:	Djelomično da
Opis koncesije/kon. odobrenja:	Plaža, sportski sadržaji, ugostiteljstvo
Praćenje kakvoće mora:	Da
Interes za dodatno uređenje:	Da

Prikladnost za tematiziranje:

Prednosti:	Bogatstvo sadržaja, vegetacija, uređenost
Nedostaci:	Nedostatak sadržaja, podloga (djelomično)
Prikladno	Da

JLS/NAZIV PLAŽE: POREČ, ZELENA LAGUNA - PARENTIUM

Naselje: Poreč
Lokacija u naselju: Izvan naselja
Vrsta plaže: Uređena - plaža turističkog kompleksa

Prirodne značajke	
Dužina:	540 m
Širina (u prosjeku):	25 m
Površina:	13.500 m ²
Geološki sastav:	Šjunak, stijene, kamen
Vegetacija:	Golo, u zaleđu žbunje i šuma

Stupanj opremljenosti	
Dostupnost:	Asfaltirana cesta
Raspoloživost parkinga:	Ima (dovoljno)
Objekti uslužne ponude:	Dovoljno / dobre kvalitete
Sadržaji rekreacije/zabave:	Dovoljno / dobre kvalitete
Sanitarni sadržaji:	Dovoljno / dobre kvalitete
Odlaganje otpada:	Ima
Prikladno za osobe pos. potreba:	Da
Plava zastava:	Da
Pristup kućnim ljubimcima:	Da



Način upravljanja:	
Stupanj zaštite:	Potpuna zaštita
Utvrdene granice pom. dobra:	Da
Koncesija:	Da
Opis koncesije/kon. odobrenja:	Plaža, sportski sadržaji, ugostiteljstvo
Praćenje kakvoće mora:	Da
Interes za dodatno uređenje:	Da

Prikladnost za tematiziranje:	
Prednosti:	Bogatstvo sadržaja, vegetacija, uređenost
Nedostaci:	Nema
Prikladno	Da

JLS/NAZIV PLAŽE: POREČ, ZELENA LAGUNA - LOTOSI

Naselje: Poreč
Lokacija u naselju: Izvan naselja
Vrsta plaže: Uređena - plaža turističkog kompleksa

Prirodne značajke	
Dužina:	630 m
Širina (u prosjeku):	20 m
Površina:	12.600 m ²
Geološki sastav:	Šjunak, kamen
Vegetacija:	Golo, u zaleđu žbunje i šuma

Stupanj opremljenosti

Dostupnost:	Asfaltirana cesta
Raspoloživost parkinga:	Ima (dovoljno)
Objekti uslužne ponude:	Dovoljno / dobre kvalitete
Sadržaji rekreacije/zabave:	Dovoljno / dobre kvalitete
Sanitarni sadržaji:	Dovoljno / dobre kvalitete
Odlaganje otpada:	Ima
Prikladno za osobe pos. potreba:	Da
Plava zastava:	Da
Pristup kućnim ljubimcima:	Da



Način upravljanja:

Stupanj zaštite:	Djelomična zaštita
Utvrdene granice pom. dobra:	Da
Koncesija:	Da
Opis koncesije/kon. odobrenja:	Plaža, sportski sadržaji, ugostiteljstvo
Praćenje kakvoće mora:	Da
Interes za dodatno uređenje:	Da

Prikladnost za tematiziranje:

Prednosti:	Bogatstvo sadržaja, veličina
Nedostaci:	Podloga
Prikladno	Da

JLS/NAZIV PLAŽE: POREČ, ZELENA LAGUNA - DELFIN

Naselje: Poreč
Lokacija u naselju: Izvan naselja
Vrsta plaže: Uređena - plaža turističkog kompleksa

Prirodne značajke	
Dužina:	810 m
Širina (u prosjeku):	24 m
Površina:	19.665 m ²
Geološki sastav:	Šljunak, kamen
Vegetacija:	Golo, u zaleđu žbunje i šuma



Stupanj opremljenosti	
Dostupnost:	Asfaltirana cesta
Raspoloživost parkinga:	Ima (dovoljno)
Objekti uslužne ponude:	Dovoljno / dobre kvalitete
Sadržaji rekreacije/zabave:	Dovoljno / dobre kvalitete
Sanitarni sadržaji:	Dovoljno / dobre kvalitete
Odlaganje otpada:	Ima
Prikladno za osobe pos. potreba:	Ne
Plava zastava:	Ne
Pristup kućnim ljubimcima:	Ne



Način upravljanja:	
Stupanj zaštite:	Bez zaštite
Utvrđene granice pom. dobra:	Da
Koncesija:	Da
Opis koncesije/kon. odobrenja:	Ne
Pracenje kakvoće mora:	Da
Interes za dodatno uređenje:	Da

Prikladnost za tematiziranje:	
Prednosti:	Bogatstvo sadržaja, hlad, podloga
Nedostaci:	Visoki pritisak na plažu
Prikladno	Da

OPĆINA FUNTANA

JLS/NAZIV PLAŽE: FUNTANA, PLAŽA HOTELA DELFIN

Naselje: Funtana
Lokacija u naselju: Izvan naselja
Vrsta plaže: Uređena - plaža turističkog kompleksa

Prirodne značajke	
Dužina:	810 m
Širina (u prosjeku):	24 m
Površina:	19.665 m ²
Geološki sastav:	Šijunak, kamen, stijene
Vegetacija:	

Stupanj opremljenosti

Dostupnost:	Asfaltirana cesta, pješačka staza
Raspoloživost parkinga:	ima, u okviru turističkog kompleksa
Objekti uslužne ponude:	ima, u okviru turističkog kompleksa
Sadržaji rekreacije/zabave:	ima, u okviru turističkog kompleksa
Sanitarni sadržaji:	ima, u okviru turističkog kompleksa
Odlaganje otpada:	ima, u okviru turističkog kompleksa
Prikladno za osobe pos. potreba:	Da
Plava zastava:	Da
Pristup kućnim ljubimcima:	Da



Prikladnost plaže za tematiziranje

Prednosti:	Uređena plaža s bogatim hladom u pozadini
Nedostaci:	Pritisak na plažu
Prikladnost za tematiziranje:	Da

Način upravljanja:

Stupanj zaštite:	/
Utvrdene granice pom. dobra:	Da
Koncesija:	Da, /
Opis koncesije/kon. odobrenja:	/
Praćenje kakvoće mora:	Da
Interes za dodatno uređenje:	/

JLS/NAZIV PLAŽE: FUNTANA, AC ZELENA LAGUNA

Naselje: Funtana
Lokacija u naselju: Izvan naselja
Vrsta plaže: Uređena - plaža turističkog kompleksa

Prirodne značajke	
Dužina:	780 m
Širina (u prosjeku):	21 m
Površina:	16.206 m ²
Geološki sastav:	Šijunak, kamen, stijene
Vegetacija:	Gola

Stupanj opremljenosti	
Dostupnost:	Asfaltirana cesta, pješačka staza
Raspoloživost parkinga:	ima, u okviru turističkog kompleksa
Objekti uslužne ponude:	ima, u okviru turističkog kompleksa
Sadržaji rekreacije/zabave:	ima, u okviru turističkog kompleksa
Sanitarni sadržaji:	ima, u okviru turističkog kompleksa
Odlaganje otpada:	ima, u okviru turističkog kompleksa
Prikladno za osobe pos. potreba:	Da
Plava zastava:	Da, /
Pristup kućnim ljubimcima:	Da



Prikladnost plaže za tematiziranje	
Prednosti:	Uređena plaža bogato opremljenog kampa
Nedostaci:	Industrijalizirani tip plaže
Prikladnost za tematiziranje:	Da

Način upravljanja:	
Stupanj zaštite:	/
Utvrdene granice pom. dobra:	Da
Koncesija:	Da, /
Opis koncesije/kon. odobrenja:	/
Praćenje kakvoće mora:	Da
Interes za dodatno uređenje:	/

JLS/NAZIV PLAŽE: FUNTANA, AC BIJELA UVALA

Naselje: Funtana
Lokacija u naselju: Izvan naselja
Vrsta plaže: Uređena - plaža turističkog kompleksa

Prirodne značajke	
Dužina:	1.460 m
Širina (u prosjeku):	26 m
Površina:	38.294 m ²
Geološki sastav:	Šijunak, kamen, beton
Vegetacija:	gola, borovi u pozadini

Stupanj opremljenosti

Dostupnost:	Asfaltirana cesta, pješačka staza
Raspoloživost parkinga:	ima, u okviru turističkog kompleksa
Objekti uslužne ponude:	ima, u okviru turističkog kompleksa
Sadržaji rekreacije/zabave:	ima, u okviru turističkog kompleksa
Sanitarni sadržaji:	ima, u okviru turističkog kompleksa
Odlaganje otpada:	ima, u okviru turističkog kompleksa
Prikladno za osobe pos. potreba:	Da
Plava zastava:	Da, /
Pristup kućnim ljubimcima:	Da



Prikladnost plaže za tematiziranje

Prednosti:	Uređena i opremljena
Nedostaci:	Nejednak standard opreme i uređenja
Prikladnost za tematiziranje:	Da

Način upravljanja:

Stupanj zaštite:	/
Utvrdene granice pom. dobra:	Da
Koncesija:	Da, /
Opis koncesije/kon. odobrenja:	/
Praćenje kakvoće mora:	Da
Interes za dodatno uređenje:	/

JLS/NAZIV PLAŽE: FUNTANA, PLAŽA UZ ŠETNICU

Naselje: Funtana
Lokacija u naselju: Na rubu naselja
Vrsta plaže: Uređena - mjesna

Prirodne značajke	
Dužina:	970 m
Širina (u prosjeku):	15 m
Površina:	14.550 m ²
Geološki sastav:	Sitni šljunak, kamen, stijene
Vegetacija:	Golo, sitno raslinje, stabla u pozadini

Stupanj opremljenosti

Dostupnost:	Bijela cesta, pješačka staza
Raspoloživost parkinga:	ima, dovoljno
Objekti uslužne ponude:	ima, dovoljno
Sadržaji rekreacije/zabave:	ima, dovoljno
Sanitarni sadržaji:	ima, dovoljno
Odlaganje otpada:	ima
Prikladno za osobe pos. potreba:	Da
Plava zastava:	Ne
Pristup kućnim ljubimcima:	Da



Prikladnost plaže za tematiziranje

Prednosti:	Djelomično uređena nova javna plaža naselja
Nedostaci:	Neuređeni djelovi
Prikladnost za tematiziranje:	Da

Način upravljanja:

Stupanj zaštite:	/
Utvrdene granice pom. dobra:	Ne
Koncesija:	Ne
Opis koncesije/kon. odobrenja:	sportski sadržaji
Praćenje kakvoće mora:	/
Interes za dodatno uređenje:	Da

JLS/NAZIV PLAŽE: FUNTANA, AC PUNTICA

Naselje: Funtana
Lokacija u naselju: U naselju
Vrsta plaže: Uređena - mjesna/plaža turističkog kompleksa (u stvarnosti funkcionalna cjeplina kampa)

Prirodne značajke	
Dužina:	660 m
Širina (u prosjeku):	20 m
Površina:	13.299 m ²
Geološki sastav:	Šijunak, kamen, stijene, beton
Vegetacija:	Golo, na dijelu plaže visoko zelenilo



Stupanj opremljenosti	
Dostupnost:	Asfaltirana cesta, pješačka staza
Raspoloživost parkinga:	ima, u okviru turističkog kompleksa
Objekti uslužne ponude:	ima, u okviru turističkog kompleksa
Sadržaji rekreacije/zabave:	nema
Sanitarni sadržaji:	ima, u okviru turističkog kompleksa
Odlaganje otpada:	ima, u okviru turističkog kompleksa
Prikladno za osobe pos. potreba:	Da
Plava zastava:	Ne
Pristup kućnim ljubimcima:	Da



Način upravljanja:	
Stupanj zaštite:	/
Utvrdene granice pom. dobra:	Ne
Koncesija:	Ne
Opis koncesije/kon. odobrenja:	/
Praćenje kakvoće mora:	Da
Interes za dodatno uređenje:	/

Prikladnost plaže za tematiziranje	
Prednosti:	U neposrednoj blizini sportski tereni te boćata voda s bogatom florom i faunom
Nedostaci:	Uređenost i opremljenost
Prikladnost za tematiziranje:	Da

JLS/NAZIV PLAŽE: FUNTANA, ISTRA KAMP

Naselje: Funtana
Lokacija u naselju: Na rubu naselja
Vrsta plaže: Uređena - plaža turističkog kompleksa

Prirodne značajke	
Dužina:	1.479 m
Širina (u prosjeku):	7 m
Površina:	10.353 m ²
Geološki sastav:	Šjunak, kamen, stijene, beton
Vegetacija:	Gola, zelenilo u pozadini

Stupanj opremljenosti

Dostupnost:	Asfaltirana cesta, pješačka staza
Raspoloživost parkinga:	ima, u okviru turističkog kompleksa
Objekti uslužne ponude:	ima, u okviru turističkog kompleksa
Sadržaji rekreacije/zabave:	ima, u okviru turističkog kompleksa
Sanitarni sadržaji:	ima, u okviru turističkog kompleksa
Odlaganje otpada:	ima, u okviru turističkog kompleksa
Prikladno za osobe pos. potreba:	Da
Plava zastava:	Da, /
Pristup kućnim ljubimcima:	Da



Prikladnost plaže za tematiziranje

Prednosti:	Tržišno profiliran turistički kompleks (nudištička plaža), vizure
Nedostaci:	Uređenje
Prikladnost za tematiziranje:	Da

Način upravljanja:

Stupanj zaštite:	/
Utvrdene granice pom. dobra:	Ne
Koncesija:	Da, /
Opis koncesije/kon. odobrenja:	/
Praćenje kakvoće mora:	Da
Interes za dodatno uređenje:	/

JLS/NAZIV PLAŽE: FUNTANA, GRADSKA PLAŽA

Naselje: Funtana
Lokacija u naselju: Na rubu naselja
Vrsta plaže: Uređena - mjesna

Prirodne značajke	
Dužina:	370 m
Širina (u prosjeku):	8 m
Površina:	2.960 m ²
Geološki sastav:	Šijunak, kamen, stijene, beton
Vegetacija:	Gola, visoko zelenilo na dijelu plaže

Stupanj opremljenosti

Dostupnost:	Bijela cesta, pješačka staza
Raspoloživost parkinga:	ima (dovoljno, nedovoljno), nema
Objekti uslužne ponude:	ima, dovoljno
Sadržaji rekreacije/zabave:	ima, osnovna ponuda
Sanitarni sadržaji:	ima (kemijski, ugositeljski objekti)
Odlaganje otpada:	ima
Prikladno za osobe pos. potreba:	Da
Plava zastava:	Ne
Pristup kućnim ljubimcima:	Da



Način upravljanja:

Stupanj zaštite:	/
Utvrđene granice pom. dobra:	Ne
Koncesija:	Da, /
Opis koncesije/kon. odobrenja:	/
Praćenje kakvoće mora:	/
Interes za dodatno uređenje:	/

Prikladnost plaže za tematiziranje

Prednosti:	Dobro pozicionirana u mjestu, s lijepim vizurama i hladom na dijelu plaže
Nedostaci:	U blizini turistički kompleks, dijelom neuređena
Prikladnost za tematiziranje:	Da

JLS/NAZIV PLAŽE: FUNTANA, HOTELI FUNTANA

Naselje: Funtana naselja
Lokacija u naselju: U naselju
Vrsta plaže: Uređena - plaža turističkog kompleksa

Prirodne značajke	
Dužina:	230 m
Širina (u prosjeku):	8 m
Površina:	1.840 m ²
Geološki sastav:	Šijunak, kamen, stijene, beton
Vegetacija:	Gola, visoko zelenilo dijelom na plaži

Stupanj opremljenosti	
Dostupnost:	Asfaltirana cesta, pješačka staza
Raspoloživost parkinga:	ima, u okviru turističkog kompleksa
Objekti uslužne ponude:	ima, u okviru turističkog kompleksa
Sadržaji rekreacije/zabave:	ima, u okviru turističkog kompleksa
Sanitarni sadržaji:	ima, u okviru turističkog kompleksa
Odlaganje otpada:	ima, u okviru turističkog kompleksa
Prikladno za osobe pos. potreba:	Da
Plava zastava:	/
Pristup kućnim ljubimcima:	Da



Način upravljanja:	
Stupanj zaštite:	/
Utvrdene granice pom. dobra:	Ne
Koncesija:	Da, /
Opis koncesije/kon. odobrenja:	/
Prateće kakvoće mora:	/
Interes za dodatno uređenje:	/

Prikladnost plaže za tematiziranje	
Prednosti:	Uređena plaža, sadržaji, ruža vjetrova pogodna za surfing
Nedostaci:	Pristup u more na dijelu plaže
Prikladnost za tematiziranje:	Da

JLS/NAZIV PLAŽE: FUNTANA, VALKANELA

Naselje: Funtana
Lokacija u naselju: Na rubu naselja
Vrsta plaže: Uređena - plaža turističkog kompleksa

Prirodne značajke	
Dužina:	55 m
Širina (u prosjeku):	7 m
Površina:	385 m ²
Geološki sastav:	Šijunak, kamen, stijene, beton
Vegetacija:	Gola, visoko zelenilo u pozadini

Stupanj opremljenosti	
Dostupnost:	Pješačka staza
Raspoloživost parkinga:	ima, u okviru kampa
Objekti uslužne ponude:	ima, u okviru kampa
Sadržaji rekreacije/zabave:	ima, u okviru kampa (dio u Vrsaru)
Sanitarni sadržaji:	ima, u okviru kampa
Odlaganje otpada:	ima, u okviru kampa
Prikladno za osobe pos. potreba:	Ne
Plava zastava:	Da, /
Pristup kućnim ljubimcima:	Ne



Ocjena prikladnosti plaže za intenzivno turističko korištenje

Prednosti:	Vizure, dio plaže uređen
Nedostaci:	Pristup u more, konfiguracija tla (stijene)
Prikladnost za tematiziranje:	Da

Način upravljanja:	
Stupanj zaštite:	/
Utvrdene granice pom. dobra:	Da
Koncesija:	Da, /
Opis koncesije/kon. odobrenja:	/
Praćenje kakvoće mora:	/
Interes za dodatno uređenje:	/

OPĆINA VRSAR

JLS/NAZIV PLAŽE: VRSAR, GRADSKA PLAŽA-MONTRAKER

Naselje: Vrsar
Lokacija u naselju: U sklopu naselja
Vrsta plaže: Uređena - urbana plaža

Prirodne značajke	
Dužina:	1.300,0 m
Širina (u prosjeku):	8,6 m
Površina:	11.150 m ²
Geološki sastav:	Šijunak, kamen, stijene, beton
Vegetacija:	Golo, u pozadini različita stabla (park)

Stupanj opremljenosti	
Dostupnost:	Asfaltirana cesta, pješačka staza
Raspoloživost parkinga:	Ima, dovoljno
Objekti uslužne ponude:	Dovoljno, srednje kvalitete
Sadržaji rekreacije/zabave:	Dovoljno, dobre kvalitete
Sanitarni sadržaji:	Dovoljno, loše kvalitete
Odlaganje otpada:	Ima, dovoljno
Prikladno za osobe pos. potreba:	Ne
Plava zastava:	Ne
Pristup kućnim ljubimcima:	Ne



Način upravljanja:	
Stupanj zaštite:	/
Utvrdene granice pom. dobra:	Da
Koncesija:	Ne
Opis koncesije/kon. odobrenja:	/
Praćenje kakvoće mora:	Da
Interes za dodatno uređenje:	Da

Prikladnost plaže za tematiziranje	
Prednosti:	Lokacija, lijepi pogledi, lijepa uvala, lijepe prirodne stijene i žalo, parkovno uređenje
Nedostaci:	Djelomično zapuštene podloge za sunčanje, djelomično dotrajali sadržaji, dojam 'umorne' gradske plaže
Prikladnost za tematiziranje:	Da

OPĆINA KANFANAR

JLS/NAZIV PLAŽE: KANFANAR, VRH LIMA

Naselje: Jural
Lokacija u naselju: Izvan naselja
Vrsta plaže: Prirodna - ruralna plaža

Prirodne značajke	
Dužina:	1.100 m
Širina (u prosjeku):	3,0 m
Površina:	3.300 m ²
Geološki sastav:	Zemlja, kamen, žal
Vegetacija:	Krčaljivo žbunje, šuma u pozadini

Stupanj opremljenosti

Dostupnost:	Asfaltirana cesta
Raspoloživost parkinga:	Ima, dovoljno
Objekti uslužne ponude:	Dovoljno, dobre kvalitete
Sadržaji rekreacije/zabave:	Nema
Saniitarni sadržaji:	Dovoljno, dobre kvalitete (u restoranima)
Odlaganje otpada:	Ima, nedovoljno
Prikladno za osobe pos. potreba:	Ne
Plava zastava:	Ne
Pristup kućnim ljubimcima:	Ne

Način upravljanja:

Stupanj zaštite:	Potpuna zaštita
Utvrđene granice pom. dobra:	Ne
Koncesija:	Ne
Opis koncesije/kon. odobrenja:	/
Praćenje kakvoće mora:	Ne
Interes za dodatno uređenje:	Ne



Prikladnost plaže za tematiziranje

Prednosti:	Izoliranost, uklopljeno u jedinstveni zaštićeni krajolik, prepoznatljivost ugostiteljske ponude (kamenice)
Nedostaci:	Vrlo uski plažni potez, blatna/muljevita podloga, intenzivno uzgajalište školjaka i ribe
Prikladnost za tematiziranje:	Plaža nije prikladna za tematiziranje

GRAD ROVINJ

JLS/NAZIV PLAŽE: ROVINJ, VALALTA

Naselje: Rovinj
Lokacija u naselju: Izvan naselja
Vrsta plaže: Uređena - plaža turističkog kompleksa (nudištički kamp)

Prirodne značajke	
Dužina:	4.200 m
Širina (u prosjeku):	6 m
Površina:	23.940 m ²
Geološki sastav:	Šjunak, kamen, stijene
Vegetacija:	Golo, u pozadini različita stabla (šuma)

Stupanj opremljenosti	
Dostupnost:	Asfaltirana cesta
Raspoloživost parkinga:	Ima, dovoljno
Objekti uslužne ponude:	Dovoljno, dobre kvalitete
Sadržaji rekreacije/zabave:	Dovoljno, dobre kvalitete
Sanitarni sadržaji:	Dovoljno, dobre kvalitete
Odlaganje otpada:	Ima, dovoljno
Prikladno za osobe pos. potreba:	Da
Plava zastava:	Ne
Pristup kućnim ljubimcima:	Da

Način upravljanja:	
Stupanj zaštite:	Djelomična zaštita
Utvrdene granice pom. dobra:	Da
Koncesija:	Da, 2013.-2033.
Opis koncesije/kon. odobrenja:	Plaža, ugostiteljstvo, sportski sadržaji
Praćenje kakvoće mora:	Da
Interes za dodatno uređenje:	Ne



Fotodokumentacija : www.valalta.hr

Prikladnost plaže za tematiziranje

Prednosti:	Zaštita privatnosti gostiju (strogo kontroliran ulaz), JZ orijentacija, lijepi pogledi, njegovan okoliš, bazeni
Nedostaci:	Nema
Prikladnost za tematiziranje:	Da

JLS/NAZIV PLAŽE: ROVINJ, SALINE

Naselje: Rovinj
Lokacija u naselju: Izvan naselja
Vrsta plaže: Prirodna - udaljena

Prirodne značajke	
Dužina:	1.000 m
Širina (u prosjeku):	6 m
Površina:	6.000 m ²
Geološki sastav:	Šijunak, kamen, stijene
Vegetacija:	Golo, u pozadini stabla (šuma)



Stupanj opremljenosti	
Dostupnost:	Asfaltirana cesta
Raspoloživost parkinga:	Ima, dovoljno
Objekti uslužne ponude:	Ima, nedovoljno
Sadržaji rekreacije/zabave:	Nema
Sanitarni sadržaji:	Nema
Odlaganje otpada:	Ima
Prikladno za osobe pos. potreba:	Ne
Plava zastava:	Ne
Pristup kućnim ljubimcima:	Ne



Način upravljanja:	
Stupanj zaštite:	Potpuna zaštita
Utvrdene granice pom. dobra:	Ne
Koncesija:	Ne
Opis koncesije/kon. odobrenja:	/
Praćenje kakvoće mora:	Ne
Interes za dodatno uređenje:	Da

Prikladnost plaže za tematiziranje	
Prednosti:	Veličina, ekološka očuvanost
Nedostaci:	Opremljenost
Prikladnost za tematiziranje:	Da

JLS/NAZIV PLAŽE: ROVINJ, VAL FABORSO

Naselje: Rovinj
Lokacija u naselju: Izvan naselja
Vrsta plaže: Prirodna - udaljena plaža

Prirodne značajke	
Dužina:	1.000 m
Širina (u prosjeku):	6 m
Površina:	6.000 m ²
Geološki sastav:	Šijunak, kamen, stijene
Vegetacija:	Različita stabla (šuma)



Stupanj opremljenosti	
Dostupnost:	Bijela cesta
Raspoloživost parkinga:	Nema
Objekti uslužne ponude:	Nema
Sadržaji rekreacije/zabave:	Nema
Sanitarni sadržaji:	Nema
Odlaganje otpada:	Nema
Prikladno za osobe pos. potreba:	Ne
Plava zastava:	Ne
Pristup kućnim ljubimcima:	Ne



Način upravljanja:	
Stupanj zaštite:	Potpuna zaštita
Utvrđene granice pom. dobra:	Ne
Koncesija:	Ne
Opis koncesije/kon. odobrenja:	/
Praćenje kakvoće mora:	Ne
Interes za dodatno uređenje:	Da

Prikladnost plaže za tematiziranje	
Prednosti:	Lijepa, izolirana divlja plaža, zapadna orijentacija, lijepi pogled na otočice, prirodni žal, tirkizna boja mora
Nedostaci:	Otežan pristup plaži
Prikladnost za tematiziranje:	Da

JLS/NAZIV PLAŽE: ROVINJ, PUNTA CROCE

Naselje: Rovinj
Lokacija u naselju: Izvan naselja
Vrsta plaže: Uređena - mjesna (u stvarnom stanju prirodna - udaljena plaža)

Prirodne značajke	
Dužina:	1.300 m
Širina (u prosjeku):	10 m
Površina:	13.000 m ²
Geološki sastav:	Kamen, stijene
Vegetacija:	Golo, u pozadini stabla (šuma)



Stupanj opremljenosti	
Dostupnost:	Bijela cesta
Raspoloživost parkinga:	Nema
Objekti uslužne ponude:	Dovoljno, srednje kvalitete
Sadržaji rekreacije/zabave:	Nema
Sanitarni sadržaji:	Mallo, loše kvalitete
Odlaganje otpada:	Ima, nedovoljno
Prikladno za osobe pos. potreba:	Ne
Plava zastava:	Ne
Pristup kućnim ljubimcima:	Ne

Način upravljanja:	
Stupanj zaštite:	Potpuna zaštita
Utvrđene granice pom. dobra:	Ne
Koncesija:	Ne
Opis koncesije/kon. odobrenja:	/
Praćenje kakvoće mora:	Ne
Interes za dodatno uređenje:	Da

Prikladnost plaže za tematiziranje	
Prednosti:	Lijepa izolirana plaža, zapadna orijentacija, lijepi pogledi, lijepe prirodne stijene i žal, čisto more
Nedostaci:	Otežan pristup plaži
Prikladnost za tematiziranje:	Da

JLS/NAZIV PLAŽE: ROVINJ, VAL DE CASTELAN

Naselje: Rovinj
Lokacija u naselju: Izvan naselja
Vrsta plaže: Uređena - mjesna (u stvarnom stanju prirodna - ruralna plaža)

Prirodne značajke	
Dužina:	160 m
Širina (u prosjeku):	20 m
Površina:	3.200 m ²
Geološki sastav:	Šijunak, kamen, stijene
Vegetacija:	Golo, u pozadini stabla (šuma)



Stupanj opremljenosti	
Dostupnost:	Bijela cesta
Raspoloživost parkinga:	Nema
Objekti uslužne ponude:	Dovoljno, srednje kvalitete
Sadržaji rekreacije/zabave:	Nema
Sanitarni sadržaji:	Mallo, loše kvalitete
Odlaganje otpada:	Ima, nedovoljno
Prikladno za osobe pos. potreba:	Ne
Plava zastava:	Ne
Pristup kućnim ljubimcima:	Ne



Način upravljanja:	
Stupanj zaštite:	Potpuna zaštita
Utvrdene granice pom. dobra:	Ne
Koncesija:	Ne
Opis koncesije/kon. odobrenja:	Plaža, ugostiteljski objekti
Praćenje kakvoće mora:	Ne
Interes za dodatno uređenje:	Da

Prikladnost plaže za tematiziranje	
Prednosti:	Lijepa izolirana plaža, zapadna orijentacija, lijepi pogledi, lijepe prirodne stijene i žal, čisto more
Nedostaci:	Otežan pristup plaži
Prikladnost za tematiziranje:	Da

JLS/NAZIV PLAŽE: ROVINJ, AMARIN (MONSENA)

Naselje: Rovinj
Lokacija u naselju: Izvan naselja
Vrsta plaže: Uređena - plaža turističkog kompleksa (turističko apartmansko naselje)

Prirodne značajke	
Dužina:	1.300 m
Širina (u prosjeku):	6 m
Površina:	7.800 m ²
Geološki sastav:	Šijunak, kamen, stijene, beton
Vegetacija:	Golo, u pozadini stabla (šuma)



Stupanj opremljenosti	
Dostupnost:	Asfaltirana cesta
Raspoloživost parkinga:	Dovoljno
Objekti uslužne ponude:	Dovoljno, dobre kvalitete
Sadržaji rekreacije/zabave:	Dovoljno, dobre kvalitete
Sanitarni sadržaji:	Dovoljno, dobre kvalitete
Odlaganje otpada:	Ima, dovoljno
Prikladno za osobe pos. potreba:	Ne
Plava zastava:	Da
Pristup kućnim ljubimcima:	Ne



Način upravljanja:	
Stupanj zaštite:	Potpuna zaštita
Utvrdene granice pom. dobra:	Ne
Koncesija:	Ne
Opis koncesije/kon. odobrenja:	Plaža, sportski sadržaji
Praćenje kakvoće mora:	Da
Interes za dodatno uređenje:	Ne

Prikladnost plaže za tematiziranje	
Prednosti:	Zapadna orijentacija, lijepi pogledi na Rovinj i pučinu, njegovan okoliš
Nedostaci:	Neujednačeno uređenje cijelog poteza plaže (zapušteni betonski plato, skliske i oštre stijene uz mol i 'sport')
Prikladnost za tematiziranje:	Da

JLS/NAZIV PLAŽE: ROVINJ, FIGAROLA (OTOK)

Naselje: Rovinj
Lokacija u naselju: Izvan naselja
Vrsta plaže: Prirodna - udaljena plaža

Prirodne značajke	
Dužina:	800,0 m
Širina (u prosjeku):	2,0 m
Površina:	1.600 m ²
Geološki sastav:	Kamen, stijene
Vegetacija:	Golo, u pozadini različita stabla

Stupanj opremljenosti	
Dostupnost:	Samo morski prilaz
Raspoloživost parkinga:	Nema
Objekti uslužne ponude:	Nema
Sadržaji rekreacije/zabave:	Nema
Sanitarni sadržaji:	Nema
Odlaganje otpada:	Nema
Prikladno za osobe pos. potreba:	Ne
Plava zastava:	Ne
Pristup kućnim ljubimcima:	Ne

Način upravljanja:	
Stupanj zaštite:	Potpuna zaštita
Utvrdene granice pom. dobra:	Ne
Koncesija:	Ne
Opis koncesije/kon. odobrenja:	/
Praćenje kakvoće mora:	Ne
Interes za dodatno uređenje:	Ne



Prikladnost plaže za tematiziranje	
Prednosti:	Izolirana plaža na otočići, prirodne stijene i žal, boje mora, čisto more
Nedostaci:	Nema
Prikladnost za tematiziranje:	Da

JLS/NAZIV PLAŽE: ROVINJ, TN VALDALISO

Naselje: Rovinj
Lokacija u naselju: Na rubu naselja
Vrsta plaže: Uređena - plaža turističkog kompleksa (hotel | kamp)

Prirodne značajke	
Dužina:	600 m
Širina (u prosjeku):	10 m
Površina:	6.000 m ²
Geološki sastav:	Kamen, stijene, beton
Vegetacija:	Golo, u pozadini stabla (šuma)



Stupanj opremljenosti	
Dostupnost:	Asfaltirana cesta
Raspoloživost parkinga:	Ima, dovoljno
Objekti uslužne ponude:	Dovoljno, dobre kvalitete
Sadržaji rekreacije/zabave:	Dovoljno, dobre kvalitete
Sanitarni sadržaji:	Dovoljno, dobre kvalitete
Odlaganje otpada:	Ima, dovoljno
Prikladno za osobe pos. potreba:	Ne
Plava zastava:	Ne
Pristup kućnim ljubimcima:	Ne



Način upravljanja:	
Stupanj zaštite:	Potpuna zaštita
Utvrdene granice pom. dobra:	Ne
Koncesija:	Ne
Opis koncesije/kon. odobrenja:	Plaža
Praćenje kakvoće mora:	Da
Interes za dodatno uređenje:	Da

Prikladnost plaže za tematiziranje	
Prednosti:	Prostrani zaljev, zapadna orijentacija, lijepi pogledi na Rovinj i otočiće, hlad borove šume u zaleđu
Nedostaci:	Djelomično zapuštene podloge za sunčanje, djelomično dotrajali plažni sadržaji
Prikladnost za tematiziranje:	Da

JLS/NAZIV PLAŽE: ROVINJ, VEL DE LESSO (BORIK)

Naselje: Rovinj
Lokacija u naselju: Na rubu naselja
Vrsta plaže: Uređena - mjesna plaža

Prirodne značajke	
Dužina:	500 m
Širina (u prosjeku):	12 m
Površina:	6.000 m ²
Geološki sastav:	Šijunak, kamen, stijene
Vegetacija:	Golo, u pozadini stabla (šuma)

Stupanj opremljenosti	
Dostupnost:	Bijela cesta
Raspoloživost parkinga:	Ima, dovoljno
Objekti uslužne ponude:	Dovoljno, loše kvalitete
Sadržaji rekreacije/zabave:	Nema
Sanitarni sadržaji:	Dovoljno, loše kvalitete
Odlaganje otpada:	Ima, dovoljno
Prikladno za osobe pos. potreba:	Ne
Plava zastava:	Ne
Pristup kućnim ljubimcima:	Ne

Način upravljanja:	
Stupanj zaštite:	Potpuna zaštita
Utvrđene granice pom. dobra:	Ne
Koncesija:	Ne
Opis koncesije/kon. odobrenja:	Plaža, ugostiteljski objekti
Praćenje kakvoće mora:	Ne
Interes za dodatno uređenje:	Da



Prikladnost plaže za tematiziranje	
Prednosti:	Prostrani zaljev, JZ orijentacija, lijepi pogledi na Rovinj i otočice, borovi nadvijeni na plažu
Nedostaci:	Djelomično otežan ulaz u more (skliske i oštre stijene), neriješena kanalizacija u naselju u zaleđu plaže
Prikladnost za tematiziranje:	Da

JLS/NAZIV PLAŽE: ROVINJ, BOLNICA 1

Naselje: Rovinj
Lokacija u naselju: U sklopu naselja
Vrsta plaže: Uređena - urbana plaža

Prirodne značajke	
Dužina:	300 m
Širina (u prosjeku):	10 m
Površina:	3.000 m ²
Geološki sastav:	Šijunak, pijesak, stijene, beton
Vegetacija:	Golo, u pozadini stabla (šuma)



Stupanj opremljenosti	
Dostupnost:	Asfaltirana cesta
Raspoloživost parkinga:	Nema
Objekti uslužne ponude:	Nema
Sadržaji rekreacije/zabave:	Nema
Sanitarni sadržaji:	Mallo, loše kvalitete
Odlaganje otpada:	Ima, nedovoljno
Prikladno za osobe pos. potreba:	Da
Plava zastava:	Ne
Pristup kućnim ljubimcima:	Da



Način upravljanja:	
Stupanj zaštite:	Potpuna zaštita
Utvrdene granice pom. dobra:	Ne
Koncesija:	Ne
Opis koncesije/kon. odobrenja:	/
Praćenje kakvoće mora:	Ne
Interes za dodatno uređenje:	Ne

Prikladnost plaže za tematiziranje	
Prednosti:	Prostrani zaljev, zapadna orijentacija, lijepi pogledi na otočiće i pučinu, dijelom pješčana podloga
Nedostaci:	Dijelom zapuštena betonska sunčališta, morska trava i prljavština u dijelu plićaka
Prikladnost za tematiziranje:	Da

JLS/NAZIV PLAŽE: ROVINJ, BOLNICA 2

Naselje: Rovinj
Lokacija u naselju: U sklopu naselja
Vrsta plaže: Uređena - urbana plaža

Prirodne značajke	
Dužina:	250 m
Širina (u prosjeku):	5 m
Površina:	1.250 m ²
Geološki sastav:	Šijunak, pijesak
Vegetacija:	Golo, u pozadini stabla (šuma)



Stupanj opremljenosti	
Dostupnost:	Asfaltirana cesta
Raspoloživost parkinga:	Nema
Objekti uslužne ponude:	Nema
Sadržaji rekreacije/zabave:	Nema
Sanitarni sadržaji:	Nema
Odlaganje otpada:	Ima, nedovoljno
Prikladno za osobe pos. potreba:	Ne
Plava zastava:	Ne
Pristup kućnim ljubimcima:	Ne

Način upravljanja:	
Stupanj zaštite:	Potpuna zaštita
Utvrdene granice pom. dobra:	Ne
Koncesija:	Ne
Opis koncesije/kon. odobrenja:	/
Praćenje kakvoće mora:	Ne
Interes za dodatno uređenje:	Ne

Prikladnost plaže za tematiziranje	
Prednosti:	Dio prostranog zaljeva, JI orijentacija, lijepi pogledi na Rovinj, dije lom pješčana podloga, uređeni park u zaleđu
Nedostaci:	Uzak i zapušten plažni potez
Prikladnost za tematiziranje:	Da

JLS/NAZIV PLAŽE: ROVINJ, PORTON BIONDI (BOLNIČKO NASELJE)

Naselje: Rovinj
Lokacija u naselju: U sklopu naselja
Vrsta plaže: Uređena - urbana plaža

Prirodne značajke	
Dužina:	450 m
Širina (u prosjeku):	20 m
Površina:	9.000 m ²
Geološki sastav:	Šijunak, kamen
Vegetacija:	Golo

Stupanj opremljenosti	
Dostupnost:	Asfaltirana cesta
Raspoloživost parkinga:	Ima, dovoljno
Objekti uslužne ponude:	Malo, loše kvalitete
Sadržaji rekreacije/zabave:	Malo, loše kvalitete
Sanitarni sadržaji:	Malo, loše kvalitete
Odlaganje otpada:	Ima, nedovoljno
Prikladno za osobe pos. potreba:	Ne
Plava zastava:	Ne
Pristup kućnim ljubimcima:	Ne



Način upravljanja:	
Stupanj zaštite:	Potpuna zaštita
Utvrdene granice pom. dobra:	Ne
Koncesija:	Ne
Opis koncesije/kon. odobrenja:	Plaža, ugostiteljstvo, sportski sadržaji
Praćenje kakvoće mora:	Ne
Interes za dodatno uređenje:	Ne

Prikladnost plaže za tematiziranje	
Prednosti:	Dio prostranog zaljeva, velik raspoloživ prostor u pozadini plaže, JZ orijentacija, lijepi pogled na Rovinj
Nedostaci:	Nedostatak bijelog pokriva i prirodnog hlada, dije lom sklisko kamenje na ulazu u more
Prikladnost za tematiziranje:	Da

JLS/NAZIV PLAŽE: ROVINJ, BALUOTA

Naselje: Rovinj
Lokacija u naselju: U centru
Vrsta plaže: Uređena - urbana plaža

Prirodne značajke	
Dužina:	160 m
Širina (u prosjeku):	10 m
Površina:	1.600 m ²
Geološki sastav:	Kamen, stijene, beton
Vegetacija:	Golo

Stupanj opremljenosti	
Dostupnost:	Asfaltirana cesta
Raspoloživost parkinga:	Nema
Objekti uslužne ponude:	Nema
Sadržaji rekreacije/zabave:	Nema
Sanitarni sadržaji:	Nema
Odlaganje otpada:	Ima, nedovoljno
Prikladno za osobe pos. potreba:	Ne
Plava zastava:	Ne
Pristup kućnim ljubimcima:	Ne

Način upravljanja:	
Stupanj zaštite:	Potpuna zaštita
Utvrđene granice pom. dobra:	Ne
Koncesija:	Ne
Opis koncesije/kon. odobrenja:	/
Praćenje kakvoće mora:	Da
Interes za dodatno uređenje:	Da



Prikladnost plaže za tematiziranje	
Prednosti:	Lokacija plaže u sklopu povijesne jezgre, ambijent, zapadna orijentacija, lijepi pogled, prirodne stijene
Nedostaci:	Dijelom zapuštena sunčališta, dijelom skilske kamene stijene
Prikladnost za tematiziranje:	Da

JLS/NAZIV PLAŽE: ROVINJ, SVETA KATARINA (OTOK)

Naselje: Rovinj
Lokacija u naselju: Izvan naselja
Vrsta plaže: Uređena - plaža turističkog kompleksa (hotel)

Prirodne značajke	
Dužina:	1.000,0 m
Širina (u prosjeku):	5,0 m
Površina:	4.950 m ²
Geološki sastav:	Šijunak, kamen, stijene, beton
Vegetacija:	Golo, u pozadini šuma

Stupanj opremljenosti	
Dostupnost:	Samo morski prilaz, uređeno pristanište
Raspoloživost parkinga:	Nema
Objekti uslužne ponude:	Dovoljno, dobre kvalitete
Sadržaji rekreacije/zabave:	Dovoljno, dobre kvalitete
Sanitarni sadržaji:	Dovoljno, dobre kvalitete
Odlaganje otpada:	Ima, dovoljno
Prikladno za osobe pos. potreba:	Da
Plaža zastava:	Ne
Pristup kućnim ljubimcima:	Da

Način upravljanja:	
Stupanj zaštite:	Potpuna zaštita
Utvrdene granice pom. dobra:	Da
Koncesija:	Da, 2013.-2033.
Opis koncesije/kon. odobrenja:	/
Praćenje kakvoće mora:	Da
Interes za dodatno uređenje:	Ne




Prikladnost plaže za tematiziranje	
Prednosti:	Izoliranost otoka, privatnost, lijepi pogledi na Rovinj, različite podloge/zone za sunčanje, čisto more
Nedostaci:	Nema
Prikladnost za tematiziranje:	Da

JLS/NAZIV PLAŽE: ROVINJ, LONE/MULINI BEACH

Naselje: Rovinj
Lokacija u naselju: Na rubu naselja
Vrsta plaže: Uređena - plaža turističkog kompleksa (hoteli)

Prirodne značajke	
Dužina:	450 m
Širina (u prosjeku):	17 m
Površina:	7.843 m ²
Geološki sastav:	Kamen, stijene, popločen beton
Vegetacija:	Golo, visoko uređena hortikultura



Stupanj opremljenosti	
Dostupnost:	Asfaltirana cesta
Raspoloživost parkinga:	Ima, dovoljno
Objekti uslužne ponude:	Dovoljno, dobre kvalitete
Sadržaji rekreacije/zabave:	Dovoljno, dobre kvalitete
Sanitarni sadržaji:	Dovoljno, dobre kvalitete
Odlaganje otpada:	Ima, dovoljno
Prikladno za osobe pos. potreba:	Da
Plava zastava:	Ne
Pristup kućnim ljubimcima:	Da

Način upravljanja:	
Stupanj zaštite:	Potpuna zaštita
Utvrdene granice pom. dobra:	Da
Koncesija:	Da, 2013.-2033.
Opis koncesije/kon. odobrenja:	Plaža, ugostiteljstvo, sportski sadržaji
Praćenje kakvoće mora:	Da
Interes za dodatno uređenje:	Ne

Prikladnost plaže za tematiziranje	
Prednosti:	Visoko uređena plaža, ambijent, dijelom duboka mirna uvala, zapadna orijentacija, lijepi pogled
Nedostaci:	Nema
Prikladnost za tematiziranje:	Da

JLS/NAZIV PLAŽE: ROVINJ, PUNTA CORRENTE

Naselje: Rovinj
Lokacija u naselju: Na rubu naselja
Vrsta plaže: Uređena - mjesna plaža

Prirodne značajke	
Dužina:	3.300 m
Širina (u prosjeku):	10 m
Površina:	33.000 m ²
Geološki sastav:	Šijunak, kamen, stijene
Vegetacija:	Golo, u pozadini park šuma

Stupanj opremljenosti	
Dostupnost:	Asfaltirana cesta, pješačka staza
Raspoloživost parkinga:	Ima, dovoljno
Objekti uslužne ponude:	Dovoljno, srednje kvalitete
Sadržaji rekreacije/zabave:	Malo, loše kvalitete
Sanitarni sadržaji:	Malo, dobre kvalitete
Odlaganje otpada:	Ima, dovoljno
Prikladno za osobe pos. potreba:	Ne
Plava zastava:	Ne
Pristup kućnim ljubimcima:	Ne

Način upravljanja:	
Stupanj zaštite:	Potpuna zaštita
Utvrđene granice pom. dobra:	Ne
Koncesija:	Ne
Opis koncesije/kon. odobrenja:	Plaža, ugostiteljstvo, sportski sadržaji
Praćenje kakvoće mora:	Da
Interes za dodatno uređenje:	Da



Prikladnost plaže za tematiziranje	
Prednosti:	Dio Parka prirode, različite orijentacije, lijepi pogledi, veličina, različite podloge/zone za sunčanje, čisto more
Nedostaci:	Nema
Prikladnost za tematiziranje:	Da


JLS/NAZIV PLAŽE: ROVINJ, SVETI ANDRIJA (OTOK)

Naselje: Rovinj
Lokacija u naselju: Izvan naselja
Vrsta plaže: Uređena - plaža turističkog kompleksa (hotel)

Prirodne značajke	
Dužina:	2.200,0 m
Širina (u prosjeku):	6,3 m
Površina:	13.850 m ²
Geološki sastav:	Šljunak, kamen, stijene, beton
Vegetacija:	Golo, u pozadini šuma

Stupanj opremljenosti	
Dostupnost:	Samo morski prilaz, uređen pristanište
Raspoloživost parkinga:	Nema
Objekti uslužne ponude:	Dovoljno, dobre kvalitete
Sadržaji rekreacije/zabave:	Dovoljno, dobre kvalitete
Sanitarni sadržaji:	Dovoljno, dobre kvalitete
Odlaganje otpada:	Ima, dovoljno
Prikladno za osobe pos. potreba:	Da
Plaža zastava:	Da
Pristup kućnim ljubimcima:	Da

Način upravljanja:	
Stupanj zaštite:	Potpuna zaštita
Utvrdene granice pom. dobra:	Da
Koncesija:	Da, 2013.-2033.
Opis koncesije/kon. odobrenja:	Plaža, ugostiteljstvo, sportski sadržaji
Praćenje kakvoće mora:	Da
Interes za dodatno uređenje:	Ne



Prikladnost plaže za tematiziranje	
Prednosti:	Izoliranost otoka, privatnost, veličina plaže, različite podloge/zone za sunčanje, čisto more
Nedostaci:	Nema
Prikladnost za tematiziranje:	Da


JLS/NAZIV PLAŽE: ROVINJ, MAŠKIN (OTOK)

Naselje: Rovinj
Lokacija u naselju: Izvan naselja
Vrsta plaže: Uređena - plaža turističkog kompleksa

Prirodne značajke	
Dužina:	1.200,0 m
Širina (u prosjeku):	4,8 m
Površina:	5.778 m ²
Geološki sastav:	Šljunak, kamen, stijene
Vegetacija:	Golo, u pozadini trava, makija, šuma

Stupanj opremljenosti	
Dostupnost:	Samo morski prilaz
Raspoloživost parkinga:	Nema
Objekti uslužne ponude:	Dovoljno, dobre kvalitete
Sadržaji rekreacije/zabave:	Nema
Sanitarni sadržaji:	Dovoljno, dobre kvalitete
Odlaganje otpada:	Ima, dovoljno
Prikladno za osobe pos. potreba:	Ne
Plava zastava:	Ne
Pristup kućnim ljubimcima:	Ne

Način upravljanja:	
Stupanj zaštite:	Potpuna zaštita
Utvrdene granice pom. dobra:	Da
Koncesija:	Da, 2013.-2033.
Opis koncesije/kon. odobrenja:	Plaža, ugostiteljstvo, sportski sadržaji
Praćenje kakvoće mora:	Da
Interes za dodatno uređenje:	Ne



Prikladnost plaže za tematiziranje	
Prednosti:	Izoliranost otoka, privatnost, različite podloge/zone za sunčanje, čisto more
Nedostaci:	Nema
Prikladnost za tematiziranje:	Da


JLS/NAZIV PLAŽE: ROVINJ, ŠTURAGO (OTOK)

Naselje: Rovinj
 Lokacija u naselju: Izvan naselja
 Vrsta plaže: Prirodna - udaljena plaža

Prirodne značajke	
Dužina:	700,0 m
Širina (u prosjeku):	4,0 m
Površina:	2.800 m ²
Geološki sastav:	Šijunak, kamen, stijene
Vegetacija:	Golo, u pozadini trava, makija, šuma

Stupanj opremljenosti	
Dostupnost:	Samo morski prilaz
Raspoloživost parkinga:	Nema
Objekti uslužne ponude:	Nema
Sadržaji rekreacije/zabave:	Nema
Sanitarni sadržaji:	Nema
Odlaganje otpada:	Nema
Prikladno za osobe pos. potreba:	Ne
Plava zastava:	Ne
Pristup kućnim ljubimcima:	Ne

Način upravljanja:	
Stupanj zaštite:	Potpuna zaštita
Utvrdene granice pom. dobra:	Ne
Koncesija:	Ne
Opis koncesije/kon. odobrenja:	/
Praćenje kakvoće mora:	Ne
Interes za dodatno uređenje:	Ne




Prikladnost plaže za tematiziranje	
Prednosti:	Izoliranost otoka, lijepe divlje plaže, lijepe prirodne stijene, različite podloge/zone za sunčanje, čisto more
Nedostaci:	Nema
Prikladnost za tematiziranje:	Da

JLS/NAZIV PLAŽE: ROVINJ, SVETI IVAN (OTOK)

Naselje: Rovinj
Lokacija u naselju: Izvan naselja
Vrsta plaže: Prirodna - udaljena plaža

Prirodne značajke	
Dužina:	1.600,0 m
Širina (u prosjeku):	4,0 m
Površina:	6.400 m ²
Geološki sastav:	Šjunnak, kamen, stijene
Vegetacija:	Golo, u pozadini trava, makija, šuma



Stupanj opremljenosti	
Dostupnost:	Samo morski prilaz
Raspoloživost parkinga:	Nema
Objekti uslužne ponude:	Nema
Sadržaji rekreacije/zabave:	Nema
Sanitarni sadržaji:	Nema
Odlaganje otpada:	Nema
Prikladno za osobe pos. potreba:	Ne
Plava zastava:	Ne
Pristup kućnim ljubimcima:	Ne

Način upravljanja:	
Stupanj zaštite:	Potpuna zaštita
Utvrdene granice pom. dobra:	Ne
Koncesija:	Ne
Opis koncesije/kon. odobrenja:	/
Praćenje kakvoće mora:	Ne
Interes za dodatno uređenje:	Ne

Prikladnost plaže za tematiziranje	
Prednosti:	Izoliranost otoka, lijepe divlje plaže, lijepe prirodne stijene, različite podloge/zone za sunčanje, čisto more
Nedostaci:	Nema
Prikladnost za tematiziranje:	Da


JLS/NAZIV PLAŽE: ROVINJ, PIRUZI (OTOK)

Naselje: Rovinj
 Lokacija u naselju: Izvan naselja
 Vrsta plaže: Prirodna - udaljena plaža

Prirodne značajke	
Dužina:	300,0 m
Širina (u prosjeku):	4,0 m
Površina:	1.200 m ²
Geološki sastav:	Šljunak, kamen, stijene
Vegetacija:	Golo, u pozadini trava, makija, šuma

Stupanj opremljenosti	
Dostupnost:	Samo morski prilaz
Raspoloživost parkinga:	Nema
Objekti uslužne ponude:	Nema
Sadržaji rekreacije/zabave:	Nema
Sanitarni sadržaji:	Nema
Odlaganje otpada:	Nema
Prikladno za osobe pos. potreba:	Ne
Plava zastava:	Ne
Pristup kućnim ljubimcima:	Ne

Način upravljanja:	
Stupanj zaštite:	Potpuna zaštita
Utvrdene granice pom. dobra:	Ne
Koncesija:	Ne
Opis koncesije/kon. odobrenja:	/
Praćenje kakvoće mora:	Ne
Interes za dodatno uređenje:	Ne



Prikladnost plaže za tematiziranje	
Prednosti:	Izoliranost otoka, lijepe divlje plaže, lijepe prirodne stijene, različite podloge/zone za sunčanje, čisto more
Nedostaci:	Nema
Prikladnost za tematiziranje:	Da

JLS/NAZIV PLAŽE: ROVINJ, ŠKARABA

Naselje: Rovinj
Lokacija u naselju: Izvan naselja
Vrsta plaže: Uređena - mjesna plaža

Prirodne značajke	
Dužina:	600 m
Širina (u prosjeku):	20 m
Površina:	12.000 m ²
Geološki sastav:	Šjunak, kamen, stijene, beton
Vegetacija:	Golo, u pozadini stabla (šuma)

Stupanj opremljenosti	
Dostupnost:	Asfaltirana cesta, pješačka staza
Raspoloživost parkinga:	Nema
Objekti uslužne ponude:	Nema
Sadržaji rekreacije/zabave:	Nema
Sanitarni sadržaji:	Nema
Odlaganje otpada:	Nema
Prikladno za osobe pos. potreba:	Ne
Plava zastava:	Ne
Pristup kućnim ljubimcima:	Ne

Način upravljanja:	
Stupanj zaštite:	Potpuna zaštita
Utvrdene granice pom. dobra:	Ne
Koncesija:	Ne
Opis koncesije/kon. odobrenja:	/
Praćenje kakvoće mora:	Da
Interes za dodatno uređenje:	Da



Prikladnost plaže za tematiziranje	
Prednosti:	Dio 'zelenog pojasa', izoliranost, južna orijentacija, lijepi pogledi, različite podloge/zone za sunčanje, čisto more
Nedostaci:	Dijelom zapuštena betonska sunčališta, derutan zabavni objekt u pozadini plaže
Prikladnost za tematiziranje:	Da


JLS/NAZIV PLAŽE: ROVINJ, CUVI

Naselje: Rovinj
Lokacija u naselju: Izvan naselja
Vrsta plaže: Uređena - mjesna plaža

Prirodne značajke	
Dužina:	1.600 m
Širina (u prosjeku):	10 m
Površina:	16.000 m ²
Geološki sastav:	Šijunak, kamen, stijene, beton
Vegetacija:	Golo, u pozadini stabla (šuma)

Stupanj opremljenosti	
Dostupnost:	Asfaltirana cesta, pješačka staza
Raspoloživost parkinga:	Nema
Objekti uslužne ponude:	Dovoljno, dobre kvalitete
Sadržaji rekreacije/zabave:	Nema
Sanitarni sadržaji:	Dovoljno, dobre kvalitete
Odlaganje otpada:	Ima, dovoljno
Prikladno za osobe pos. potreba:	Ne
Plava zastava:	Ne
Pristup kućnim ljubimcima:	Ne

Način upravljanja:	
Stupanj zaštite:	Potpuna zaštita
Utvrdene granice pom. dobra:	Ne
Koncesija:	Ne
Opis koncesije/kon. odobrenja:	Plaža, ugostiteljstvo, sportski sadržaji
Praćenje kakvoće mora:	Da
Interes za dodatno uređenje:	Da



Prikladnost plaže za tematiziranje	
Prednosti:	Dio 'zelenog pojasa', JZ orijentacija, lijepi pogledi, različite podloge/zone za sunčanje, hlad, čisto more
Nedostaci:	Dijelom zapuštena sunčališta
Prikladnost za tematiziranje:	Da

JLS/NAZIV PLAŽE: ROVINJ, VILLAS RUBIN

Naselje: Rovinj
Lokacija u naselju: Izvan naselja
Vrsta plaže: Uređena - plaža turističkog kompleksa (turističko apartmansko naselje)

Prirodne značajke	
Dužina:	1.500 m
Širina (u prosjeku):	12 m
Površina:	18.000 m ²
Geološki sastav:	Šjunak, kamen, stijene, beton
Vegetacija:	Golo, u pozadini stabla (šuma)



Stupanj opremljenosti	
Dostupnost:	Asfaltirana cesta
Raspoloživost parkinga:	Ima, dovoljno
Objekti uslužne ponude:	Dovoljno, dobre kvalitete
Sadržaji rekreacije/zabave:	Dovoljno, dobre kvalitete
Sanitarni sadržaji:	Dovoljno, dobre kvalitete
Odlaganje otpada:	Ima, dovoljno
Prikladno za osobe pos. potreba:	Da
Plava zastava:	Da
Pristup kućnim ljubimcima:	Da



Način upravljanja:	
Stupanj zaštite:	Potpuna zaštita
Utvrdene granice pom. dobra:	Ne
Koncesija:	Ne
Opis koncesije/kon. odobrenja:	Plaža, ugostiteljski objekti
Praćenje kakvoće mora:	Da
Interes za dodatno uređenje:	Ne

Prikladnost plaže za tematiziranje	
Prednosti:	JZ orijentacija, lijepi pogledi na otočiće i pučinu, veliki potez plaže sa žalom
Nedostaci:	Nema
Prikladnost za tematiziranje:	Da

JLS/NAZIV PLAŽE: ROVINJ, POLARI (OTOK)

Naselje: Rovinj
Lokacija u naselju: Izvan naselja
Vrsta plaže: Prirodna - udaljena

Prirodne značajke	
Dužina:	500,0 m
Širina (u prosjeku):	4,0 m
Površina:	2.000 m ²
Geološki sastav:	Šijunak, kamen, stijene
Vegetacija:	Golo, u pozadini trava, makija, šuma

Stupanj opremljenosti	
Dostupnost:	Samo morski prilaz
Raspoloživost parkinga:	Nema
Objekti uslužne ponude:	Nema
Sadržaji rekreacije/zabave:	Nema
Sanitarni sadržaji:	Nema
Odlaganje otpada:	Nema
Prikladno za osobe pos. potreba:	Ne
Plava zastava:	Ne
Pristup kućnim ljubimcima:	Ne

Način upravljanja:	
Stupanj zaštite:	Potpuna zaštita
Utvrdene granice pom. dobra:	Ne
Koncesija:	Ne
Opis koncesije/kon. odobrenja:	/
Praćenje kakvoće mora:	Ne
Interes za dodatno uređenje:	Ne



Prikladnost plaže za tematiziranje	
Prednosti:	Blizina obale (TN Villas Rubin i Kamp Polari), raspoloživi voda i struja, lijepe prirodne plaže, čisto more
Nedostaci:	Derutni ostaci malog ugostiteljskog objekta
Prikladnost za tematiziranje:	Da

JLS/NAZIV PLAŽE: ROVINJ, POLARI - PUNTA EVA

Naselje: Rovinj
Lokacija u naselju: Izvan naselja
Vrsta plaže: Uređena - plaža turističkog kompleksa (kamp Polari - nudistička plaža)

Prirodne značajke	
Dužina:	1.500 m
Širina (u prosjeku):	12 m
Površina:	18.000 m ²
Geološki sastav:	Šjunak, kamen, stijene, beton
Vegetacija:	Golo, u pozadini stabla (šuma)



Stupanj opremljenosti	
Dostupnost:	Asfaltirana cesta
Raspoloživost parkinga:	Ima, dovoljno
Objekti uslužne ponude:	Dovoljno, srednje kvalitete
Sadržaji rekreacije/zabave:	Mallo, loše kvalitete
Sanitarni sadržaji:	Dovoljno, dobre kvalitete
Odlaganje otpada:	Ima, dovoljno
Prikladno za osobe pos. potreba:	Ne
Plava zastava:	Da
Pristup kućnim ljubimcima:	Ne



Način upravljanja:	
Stupanj zaštite:	Potpuna zaštita
Utvrdene granice pom. dobra:	Ne
Koncesija:	Ne
Opis koncesije/kon. odobrenja:	plaža, sportski sadržaji
Praćenje kakvoće mora:	Da
Interes za dodatno uređenje:	Ne

Prikladnost plaže za tematiziranje	
Prednosti:	Zapadna orijentacija, lijepi pogledi, veličina, različite podloge/zone za sunčanje, uređen okoliš, čisto more
Nedostaci:	Nema
Prikladnost za tematiziranje:	Da


JLS/NAZIV PLAŽE: ROVINJ, EVA (IZMEĐU POLARI I VEŠTRA)

Naselje: Rovinj
Lokacija u naselju: Izvan naselja
Vrsta plaže: Prirodna - ruralna

Prirodne značajke	
Dužina:	250 m
Širina (u prosjeku):	6 m
Površina:	1.500 m ²
Geološki sastav:	Šijunak, kamen, stijene
Vegetacija:	Golo, u pozadini stabla (šuma)

Stupanj opremljenosti	
Dostupnost:	Asfaltirana cesta
Raspoloživost parkinga:	Ima, dovoljno
Objekti uslužne ponude:	Dovoljno, srednje kvalitete
Sadržaji rekreacije/zabave:	Malo, loše kvalitete
Sanitarni sadržaji:	Dovoljno, dobre kvalitete
Odlaganje otpada:	Ima, dovoljno
Prikladno za osobe pos. potreba:	Ne
Plava zastava:	Ne
Pristup kućnim ljubimcima:	Ne

Način upravljanja:	
Stupanj zaštite:	Potpuna zaštita
Utvrdene granice pom. dobra:	Ne
Koncesija:	Ne
Opis koncesije/kon. odobrenja:	/
Praćenje kakvoće mora:	Ne
Interes za dodatno uređenje:	Ne



Prikladnost plaže za tematiziranje	
Prednosti:	JZ orijentacija, lijepi pogledi, čisto more
Nedostaci:	Nema
Prikladnost za tematiziranje:	Da

JLS/NAZIV PLAŽE: ROVINJ, VEŠTAR

Naselje: Rovinj
Lokacija u naselju: Izvan naselja
Vrsta plaže: Uređena - plaža turističkog kompleksa (kamp)

Prirodne značajke	
Dužina:	1.500 m
Širina (u prosjeku):	2 m
Površina:	3.000 m ²
Geološki sastav:	Šijunak, kamen, beton
Vegetacija:	Golo, u pozadini stabla (šuma)

Stupanj opremljenosti	
Dostupnost:	Asfaltirana cesta
Raspoloživost parkinga:	Ima
Objekti uslužne ponude:	Dovoljno, dobre kvalitete
Sadržaji rekreacije/zabave:	Dovoljno, dobre kvalitete
Sanitarni sadržaji:	Dovoljno, dobre kvalitete
Odlaganje otpada:	Ima, dovoljno
Prikladno za osobe pos. potreba:	Da
Plava zastava:	Da
Pristup kućnim ljubimcima:	Da

Način upravljanja:	
Stupanj zaštite:	Potpuna zaštita
Utvrdene granice pom. dobra:	Ne
Koncesija:	Ne
Opis koncesije/kon. odobrenja:	Plaža, sportski sadržaji
Praćenje kakvoće mora:	Da
Interes za dodatno uređenje:	Ne



Prikladnost plaže za tematiziranje	
Prednosti:	Lijepa dublja uvala, pretežito zapadna orijentacija, lijepi pogledi, različite podloge/zone za sunčanje, čisto more
Nedostaci:	Vrlo uzak potez plaže sa žalom
Prikladnost za tematiziranje:	Da


JLS/NAZIV PLAŽE: ROVINJ, DVIJE SESTRICE (OTOCI)

Naselje: Rovinj
Lokacija u naselju: Izvan naselja
Vrsta plaže: Prirodna - udaljena plaža

Prirodne značajke	
Dužina:	1.300,0 m
Širina (u prosjeku):	4,0 m
Površina:	5.200 m ²
Geološki sastav:	Šijunak, kamen, stijene
Vegetacija:	Golo, u pozadini trava, makija, šuma

Stupanj opremljenosti	
Dostupnost:	Samo morski prilaz
Raspoloživost parkinga:	Nema
Objekti uslužne ponude:	Nema
Sadržaji rekreacije/zabave:	Nema
Sanitarni sadržaji:	Nema
Odlaganje otpada:	Nema
Prikladno za osobe pos. potreba:	Ne
Plava zastava:	Ne
Pristup kućnim ljubimcima:	Ne

Način upravljanja:	
Stupanj zaštite:	Potpuna zaštita
Utvrdene granice pom. dobra:	Ne
Koncesija:	Ne
Opis koncesije/kon. odobrenja:	/
Praćenje kakvoće mora:	Ne
Interes za dodatno uređenje:	Ne



Prikladnost plaže za tematiziranje	
Prednosti:	Izoliranost otoka, lijepe divlje plaže, lijepe prirodne stijene, različite podloge/zone za sunčanje, čisto more
Nedostaci:	Nema
Prikladnost za tematiziranje:	Da

JLS/NAZIV PLAŽE: ROVINJ, CISTERNA

Naselje: Rovinj
Lokacija u naselju: Izvan naselja
Vrsta plaže: Prirodna - udaljena

Prirodne značajke	
Dužina:	2.300,0 m
Širina (u prosjeku):	6,0 m
Površina:	13.800 m ²
Geološki sastav:	Šijunak, kamen, stijene
Vegetacija:	Golo, makija/trava/ stabla (šuma)

Stupanj opremljenosti	
Dostupnost:	Bijela cesta
Raspoloživost parkinga:	Ima, dovoljno (neuređen)
Objekti uslužne ponude:	Malo, loše kvalitete
Sadržaji rekreacije/zabave:	Nema
Sanitarni sadržaji:	Malo, loše kvalitete
Odlaganje otpada:	Ima, nedovoljno
Prikladno za osobe pos. potreba:	Ne
Plaža zastava:	Ne
Pristup kućnim ljubimcima:	Ne

Način upravljanja:	
Stupanj zaštite:	Potpuna zaštita
Utvrdene granice pom. dobra:	Ne
Koncesija:	Ne
Opis koncesije/kon. odobrenja:	Plaža
Praćenje kakvoće mora:	Ne
Interes za dodatno uređenje:	Ne



Prikladnost plaže za tematiziranje	
Prednosti:	Različite lijepe prirodne podloge, pretežito zapadna orijentacija, lijepi pogledi, hlad, čisto more
Nedostaci:	Otežan pristup plaži
Prikladnost za tematiziranje:	Da

JLS/NAZIV PLAŽE: ROVINJ, PALUD

Naselje: Rovinj
 Lokacija u naselju: Izvan naselja
 Vrsta plaže: Prirodna - udaljena plaža

Prirodne značajke	
Dužina:	3.300,0 m
Širina (u prosjeku):	6,0 m
Površina:	19.800 m ²
Geološki sastav:	Šijunak, kamen, stijene
Vegetacija:	Golo, makija, šikara, šuma, močvara

Stupanj opremljenosti	
Dostupnost:	Bijela cesta
Raspoloživost parkinga:	Nema
Objekti uslužne ponude:	Nema
Sadržaji rekreacije/zabave:	Nema
Sanitarni sadržaji:	Nema
Odlaganje otpada:	Nema
Prikladno za osobe pos. potreba:	Ne
Plava zastava:	Ne
Pristup kućnim ljubimcima:	Ne

Način upravljanja:	
Stupanj zaštite:	Potpuna zaštita
Utvrdene granice pom. dobra:	Ne
Koncesija:	Ne
Opis koncesije/kon. odobrenja:	/
Praćenje kakvoće mora:	Ne
Interes za dodatno uređenje:	Ne



Prikladnost plaže za tematiziranje	
Prednosti:	Locirana uz ornitološki rezervat, lijepa, izolirana divlja plaža, zapadna orijentacija, lijepi pogledi, čisto more
Nedostaci:	Neadekvatan pristup plaži
Prikladnost za tematiziranje:	Da

OPĆINA BALE

JLS/NAZIV PLAŽE: BALE, KOLONE

Naselje: Bale
Lokacija u naselju: Izvan naselja
Vrsta plaže: Uređena - plaža turističkog kompleksa

Prirodne značajke	
Dužina:	1.300 m
Širina (u prosjeku):	12 m
Površina:	16.000 m ²
Geološki sastav:	Pijesak, šljunak, kamen
Vegetacija:	Gola, borovi u pozadini

Stupanj opremljenosti	
Dostupnost:	Asfaltirana cesta
Raspoloživost parkinga:	Ima, u okviru turističkog kompleksa
Objekti uslužne ponude:	Ima, u okviru turističkog kompleksa
Sadržaji rekreacije/zabave:	Ima, u okviru turističkog kompleksa
Sanitarni sadržaji:	Ima, u okviru turističkog kompleksa
Odlaganje otpada:	Ima, u okviru turističkog kompleksa
Prikladno za osobe pos. potreba:	Ne
Plava zastava:	Ne
Pristup kućnim ljubimcima:	Ne

Način upravljanja:	
Stupanj zaštite:	Bez zaštite
Utvrdene granice pom. dobra:	Ne
Koncesija:	Ne
Opis koncesije/kon. odobrenja:	Sportski sadržaji
Praćenje kakvoće mora:	Ne
Interes za dodatno uređenje:	Da



Ocjena prikladnosti plaže za intenzivno turističko korištenje

Prednosti:	Položenost i kulturno-povijesni (arheološki) sadržaji
Nedostaci:	Opremljenost
Prikladnost za tematiziranje:	Da


JLS/NAZIV PLAŽE: BALE, RT DATULE

Naselje: Bale
Lokacija u naselju: Izvan naselja
Vrsta plaže: Prirodna - udaljena

Prirodne značajke	
Dužina:	1.600 m
Širina (u prosjeku):	13 m
Površina:	20.000 m ²
Geološki sastav:	Pijesak, šljunak, kamen, stijene
Vegetacija:	Gola, borovi u pozadini

Stupanj opremljenosti	
Dostupnost:	Bijela cesta
Raspoloživost parkinga:	Nema
Objekti uslužne ponude:	Nema
Sadržaji rekreacije/zabave:	Nema
Sanitarni sadržaji:	Nema
Odlaganje otpada:	Nema
Prikladno za osobe pos. potreba:	Ne
Plava zastava:	Ne
Pristup kućnim ljubimcima:	Ne

Način upravljanja:	
Stupanj zaštite:	Djelomična zaštita
Utvrdene granice pom. dobra:	Ne
Koncesija:	Ne
Opis koncesije/kon. odobrenja:	/
Praćenje kakvoće mora:	Ne
Interes za dodatno uređenje:	Da



Ocjena prikladnosti plaže za intenzivno turističko korištenje

Prednosti:	Lijepa, izolirana divlja plaža
Nedostaci:	Opremljenost
Prikladnost za tematiziranje:	Da


JLS/NAZIV PLAŽE: BALE, SAN PAOLO

Naselje: Bale
Lokacija u naselju: Izvan naselja
Vrsta plaže: Uređena - plaža turističkog kompleksa

Prirodne značajke	
Dužina:	1.200 m
Širina (u prosjeku):	13 m
Površina:	15.000 m ²
Geološki sastav:	Pijesak, šljunak, kamen, stijene
Vegetacija:	Gola, borovi u pozadini

Stupanj opremljenosti	
Dostupnost:	Asfaltirana cesta
Raspoloživost parkinga:	Ima, u okviru turističkog kompleksa
Objekti uslužne ponude:	Ima, u okviru turističkog kompleksa
Sadržaji rekreacije/zabave:	Ima, u okviru turističkog kompleksa
Sanitarni sadržaji:	Ima, u okviru turističkog kompleksa
Odlaganje otpada:	Ima, u okviru turističkog kompleksa
Prikladno za osobe pos. potreba:	Ne
Plava zastava:	Ne
Pristup kućnim ljubimcima:	Ne

Način upravljanja:	
Stupanj zaštite:	Bez zaštite
Utvrdene granice pom. dobra:	Ne
Koncesija:	Ne
Opis koncesije/kon. odobrenja:	Sportski sadržaji
Praćenje kakvoće mora:	Ne
Interes za dodatno uređenje:	Da



Ocjena prikladnosti plaže za intenzivno turističko korištenje

Prednosti:	Položenost i kulturno-povijesni (arheološki) sadržaji
Nedostaci:	Opremljenost
Prikladnost za tematiziranje:	Da

GRAD VODNJAN

JLS/NAZIV PLAŽE: VODNJAN, BARBARIGA - MOL

Naselje: Barbariga
Lokacija u naselju: Izvan naselja
Vrsta plaže: Prirodna - ruralna

Prirodne značajke	
Dužina:	220 m
Širina (u prosjeku):	10 m
Površina:	2.200 m ²
Geološki sastav:	Kamen, beton
Vegetacija:	Gola, u pozadini makija

Stupanj opremljenosti	
Dostupnost:	Bijela cesta
Raspoloživost parkinga:	Ima, dovoljno
Objekti uslužne ponude:	Ima, nedovoljno
Sadržaji rekreacije/zabave:	Nema
Sanitarni sadržaji:	Ima (u okviru ugostiteljskog objekta)
Odlaganje otpada:	Ima, dovoljno
Prikladno za osobe pos. potreba:	Ne
Plava zastava:	Ne
Pristup kućnim ljubimcima:	Da

Način upravljanja:	
Stupanj zaštite:	Djelomična zaštita
Utvrdene granice pom. dobra:	Da
Koncesija:	Ne
Opis koncesije/kon. odobrenja:	/
Praćenje kakvoće mora:	Da
Interes za dodatno uređenje:	Da



Prikladnost plaže za tematiziranje	
Prednosti:	Duga, lijepo položena plaža, šljunkovita, pogodna za različito tematiziranje
Nedostaci:	Bez hlada
Prikladnost za tematiziranje:	Da

JLS/NAZIV PLAŽE: VODNJAN, BARBARIGA - NOVA PLAŽA

Naselje: Barbariga
Lokacija u naselju: Na rubu naselja
Vrsta plaže: Uređena - mjesna

Prirodne značajke	
Dužina:	1.000 m
Širina (u prosjeku):	15 m
Površina:	15.000 m ²
Geološki sastav:	Sitni šljunak, kamen, stijene
Vegetacija:	Gola, makija u širem okruženju



Stupanj opremljenosti	
Dostupnost:	Bijela cesta
Raspoloživost parkinga:	Ima, neovoljno
Objekti uslužne ponude:	Ima, neovoljno
Sadržaji rekreacije/zabave:	Ima, neovoljno
Sanitarni sadržaji:	Ima, neovoljno
Odlaganje otpada:	Ima, dovoljno
Prikladno za osobe pos. potreba:	Ne
Plava zastava:	Ne
Pristup kućnim ljubimcima:	Da



Način upravljanja:	
Stupanj zaštite:	/
Utvrdene granice pom. dobra:	Da
Koncesija:	Ne
Opis koncesije/kon. odobrenja:	/
Praćenje kakvoće mora:	Ne
Interes za dodatno uređenje:	Da

Prikladnost plaže za tematiziranje	
Prednosti:	Lijepa široka plaža, konfiguracija tla, vizure
Nedostaci:	Nema hladna, plažni sedimenti i otežan pristup moru na nekim djelovima
Prikladnost za tematiziranje:	Da

JLS/NAZIV PLAŽE: VODNجان, PEROJ PORTIĆ

Naselje: Peroj
Lokacija u naselju: Na rubu
Vrsta plaže: Uređena - mjesna

Prirodne značajke	
Dužina:	800 m
Širina (u prosjeku):	10 m
Površina:	8.000 m ²
Geološki sastav:	Šijunak, kamen, beton
Vegetacija:	Gola

Stupanj opremljenosti

Dostupnost:	Asfaltirana cesta, bijela cesta
Raspoloživost parkinga:	Ima, dovoljno
Objekti uslužne ponude:	Nema
Sadržaji rekreacije/zabave:	Nema
Sanitarni sadržaji:	Nema
Odlaganje otpada:	Nema
Prikladno za osobe pos. potreba:	Ne
Plava zastava:	Ne
Pristup kućnim ljubimcima:	Da

Način upravljanja:

Stupanj zaštite:	/
Utvrdene granice pom. dobra:	Da
Koncesija:	Ne
Opis koncesije/kon. odobrenja:	/
Praćenje kakvoće mora:	Ne
Interes za dodatno uređenje:	Da



Prikladnost plaže za tematiziranje

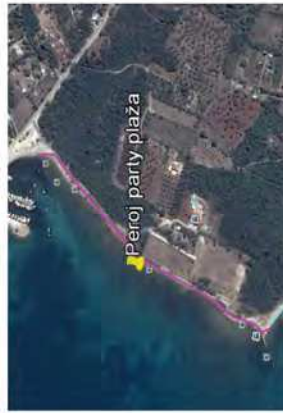
Prednosti:	Dugačka, vizure
Nedostaci:	Plažni sendiment, neuređena, nedovoljni sadržaji
Prikladnost za tematiziranje:	Da

JLS/NAZIV PLAŽE: VODNJAN, PEROJ

Naselje: Peroj
Lokacija u naselju: Na rubu naselja
Vrsta plaže: Uređena - mjesna

Prirodne značajke	
Dužina:	550 m
Širina (u prosjeku):	20 m
Površina:	11.000 m ²
Geološki sastav:	Sitni šljunak, šljunak
Vegetacija:	Gola, makija u pozadini

Stupanj opremljenosti	
Dostupnost:	Asfaltirana cesta, bijela cesta
Raspoloživost parkinga:	Ima, dovoljno
Objekti uslužne ponude:	Ima, osnovno
Sadržaji rekreacije/zabave:	Ima, osnovno
Sanitarni sadržaji:	Ima (ugostiteljski objekt)
Odlaganje otpada:	Ima
Prikladno za osobe pos. potreba:	Da
Plava zastava:	Ne
Pristup kućnim ljubimcima:	Da



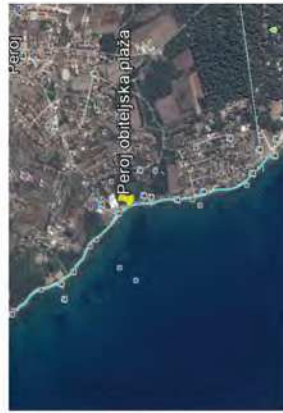
Način upravljanja:	
Stupanj zaštite:	Bez zaštite
Utvrdene granice pom. dobra:	Da
Koncesija:	Da
Opis koncesije/kon. odobrenja:	Ugostiteljski objekti, sportski sadržaji
Praćenje kakvoće mora:	Da
Interes za dodatno uređenje:	Da

Prikladnost plaže za tematiziranje	
Prednosti:	Dugačka, uređena, konfiguracija tla, vizure, povijesni objekti u bližem okruženju
Nedostaci:	Nema hlada, nedovoljni sadržaji
Prikladnost za tematiziranje:	Da

JLS/NAZIV PLAŽE: VODNJAN, PEROJ (OBITELJSKA)

Naselje: Peroj
Lokacija u naselju: Na rubu naselja
Vrsta plaže: Uređena - mjesna

Prirodne značajke	
Dužina:	1.650 m
Širina (u prosjeku):	15 m
Površina:	24.750 m ²
Geološki sastav:	Šjunak, kamen
Vegetacija:	Gola, makija u pozadini



Stupanj opremljenosti	
Dostupnost:	Asfaltirana cesta, bijela cesta
Raspoloživost parkinga:	Ima, dovoljno
Objekti uslužne ponude:	Ima, osnovno
Sadržaji rekreacije/zabave:	Ima, osnovno
Sanitarni sadržaji:	Ima (kemijski, ugostiteljski objekt)
Odlaganje otpada:	Ima
Prikladno za osobe pos. potreba:	Da
Plava zastava:	Ne
Pristup kućnim ljubimcima:	Da



Način upravljanja:	
Stupanj zaštite:	Bez zaštite
Utvrdene granice pom. dobra:	Da
Koncesija:	Da
Opis koncesije/kon. odobrenja:	Ugostiteljski objekti, sportski sadržaji
Praćenje kakvoće mora:	Da
Interes za dodatno uređenje:	Da

Prikladnost plaže za tematiziranje	
Prednosti:	Dugačka, uređena, konfiguracija tla, vizure
Nedostaci:	Nema hlada, nedovoljni sadržaji
Prikladnost za tematiziranje:	Da

OPĆINA FAŽANA

JLS/NAZIV PLAŽE: FAŽANA, PINETA

Naselje: Fažana
Lokacija u naselju: Na rubu naselja
Vrsta plaže: Uređena - plaža turističkog kompleksa

Prirodne značajke	
Dužina:	569 m
Širina (u prosjeku):	6 m
Površina:	3.416 m ²
Geološki sastav:	Pijesak, šljunak, stijene, beton
Vegetacija:	Gola



Stupanj opremljenosti	
Dostupnost:	Bijela cesta, pješačka staza
Raspoloživost parkinga:	ima, u sklopu turističkog kompleksa
Objekti uslužne ponude:	ima, u sklopu turističkog kompleksa
Sadržaji rekreacije/zabave:	ima, u sklopu turističkog kompleksa
Sanitarni sadržaji:	ima, u sklopu turističkog kompleksa
Odlaganje otpada:	ima, u sklopu turističkog kompleksa
Prikladno za osobe pos. potreba:	Ne
Plava zastava:	/
Pristup kućnim ljubimcima:	Ne



Način upravljanja:	
Stupanj zaštite:	/
Utvrdene granice pom. dobra:	Da
Koncesija:	Ne
Opis koncesije/kon. odobrenja:	/
Praćenje kakvoće mora:	/
Interes za dodatno uređenje:	Da

Prikladnost plaže za tematiziranje	
Prednosti:	Lijepa duga plaža, konfiguracija tla, šljunak, vizure
Nedostaci:	Gola, nedovoljno uređena
Prikladnost za tematiziranje:	Da

JLS/NAZIV PLAŽE: FAŽANA, FAŽANA SJEVER

Naselje: Fažana
Lokacija u naselju: U centru
Vrsta plaže: Uređena - mjesna

Prirodne značajke	
Dužina:	1.044 m
Širina (u prosjeku):	12 m
Površina:	12.532 m ²
Geološki sastav:	Pijesak, šljunak, stijene, beton
Vegetacija:	Gola

Stupanj opremljenosti	
Dostupnost:	Asfaltirana cesta, pješačka staza
Raspoloživost parkinga:	Ima
Objekti uslužne ponude:	Ima, malo
Sadržaji rekreacije/zabave:	Ima, malo
Sanitarni sadržaji:	Ima (kemijski)
Odlaganje otpada:	Ima
Prikladno za osobe pos. potreba:	Ne
Plava zastava:	Ne
Pristup kućnim ljubimcima:	Ne



Prikladnost plaže za tematiziranje	
Prednosti:	Lijepa duga plaža, konfiguracija tla i šljunak, lijepe vizure, moguće proširenje
Nedostaci:	Na pojedinim mjestima otežan pristup u more (u moru krupno kamenje), blizina parkinga, nedovoljno uređena
Prikladnost za tematiziranje:	Prikladna

Način upravljanja:	
Stupanj zaštite:	/
Utvrđene granice pom. dobra:	Da
Koncesija:	Ne
Opis koncesije/kon. odobrenja:	ugostiteljstvo, sport, s. čvor, parking
Praćenje kakvoće mora:	Da
Interes za dodatno uređenje:	Da

JLS/NAZIV PLAŽE: FAŽANA, FAŽANA JUG

Naselje: Fažana
Lokacija u naselju: U centru
Vrsta plaže: Uređena - mjesna

Prirodne značajke	
Dužina:	838 m
Širina (u prosjeku):	12 m
Površina:	10.056 m ²
Geološki sastav:	Pijesak, šljunak, stijene, beton
Vegetacija:	Gola, rijetka stabla u pozadini

Stupanj opremljenosti	
Dostupnost:	Asfaltirana cesta, pješaka staza
Raspoloživost parkinga:	ima, dovoljno
Objekti uslužne ponude:	ima, dovoljno
Sadržaji rekreacije/zabave:	ima, malo
Sanitarni sadržaji:	ima
Odlaganje otpada:	ima
Prikladno za osobe pos. potreba:	Da
Plava zastava:	Ne
Pristup kućnim ljubimcima:	Da



Prikladnost plaže za tematiziranje	
Prednosti:	Lijepa duga plaža, konfiguracija tla i šljunak, lijepe vizure, moguće proširenje
Nedostaci:	Na pojedinim mjestima otežan pristup u more (u moru krupno kamenje)
Prikladnost za tematiziranje:	Prikladna

Način upravljanja:	
Stupanj zaštite:	/
Utvrdene granice pom. dobra:	Da
Koncesija:	Ne
Opis koncesije/kon. odobrenja:	ugostiteljstvo sport, sanitarije
Praćenje kakvoće mora:	Da
Interes za dodatno uređenje:	Da

JLS/NAZIV PLAŽE: FAŽANA, BIVAL

Naselje: Fažana
Lokacija u naselju: Na rubu naselja
Vrsta plaže: Uređena - mjesna/plaža turističkog kompleksa

Prirodne značajke	
Dužina:	800 m
Širina (u prosjeku):	19 m
Površina:	15.542 m ²
Geološki sastav:	Šijunak
Vegetacija:	Golo, u zaleđu stabla

Stupanj opremljenosti	
Dostupnost:	Asfaltirana cesta, bijela cesta
Raspoloživost parkinga:	Ima, u okviru resorta
Objekti uslužne ponude:	Ima, u okviru resorta
Sadržaji rekreacije/zabave:	Ima, u okviru resorta
Sanitarni sadržaji:	Ima, u okviru resorta
Odlaganje otpada:	Ima, u okviru resorta
Prikladno za osobe pos. potreba:	Da
Plaža zastava:	Da
Pristup kućnim ljubimcima:	Da

Način upravljanja:	
Stupanj zaštite:	/
Utvrdene granice pom. dobra:	Da
Koncesija:	Da
Opis koncesije/kon. odobrenja:	Plaža, ugostiteljstvo, sport
Praćenje kakvoće mora:	Da
Interes za dodatno uređenje:	Da



Ocjena prikladnosti plaže za intenzivno turističko korištenje

Prednosti:	Sediment, veličina, vizure
Nedostaci:	Nema
Prikladnost za tematiziranje:	Da

JLS/NAZIV PLAŽE: FAŽANA, VALBANDON

Naselje: Valbandon
Lokacija u naselju: U naselju
Vrsta plaže: Uređena - mjesna

Prirodne značajke	
Dužina:	105 m
Širina (u prosjeku):	15 m
Površina:	1.575 m ²
Geološki sastav:	Šijunak, stijene
Vegetacija:	Gola, borovi u pozadini



Stupanj opremljenosti	
Dostupnost:	Asfaltirana cesta, pješačka staza
Raspoloživost parkinga:	ima, dovoljno
Objekti uslužne ponude:	ima, dovoljno
Sadržaji rekreacije/zabave:	ima, osnovna
Sanitarni sadržaji:	ima
Odlaganje otpada:	ima
Prikladno za osobe pos. potreba:	Ne
Plava zastava:	Ne
Pristup kućnim ljubimcima:	Ne



Način upravljanja:	
Stupanj zaštite:	/
Utvrdene granice pom. dobra:	Da
Koncesija:	Ne
Opis koncesije/kon. odobrenja:	ugostiteljstvo, sport, s. čvor, parking
Praćenje kakvoće mora:	Ne
Interes za dodatno uređenje:	Da

Prikladnost plaže za tematiziranje	
Prednosti:	Široka lijepa plaža s uređenom šetnicom, konfiguracija tla, šijunak, vizure
Nedostaci:	Nema hlada i nedostatak zabavnih/rekreacijskih sadržaja
Prikladnost za tematiziranje:	Da

JLS/NAZIV PLAŽE: FAŽANA, VALBANDON UVALA

Naselje: Valbandon
Lokacija u naselju: Na rubu naselja
Vrsta plaže: Uređena - mjesna

Prirodne značajke	
Dužina:	1.474 m
Širina (u prosjeku):	10 m
Površina:	14.738 m ²
Geološki sastav:	Pijesak, šljunak, stijene, beton
Vegetacija:	Golo, borovi u pozadini



Stupanj opremljenosti	
Dostupnost:	Asfaltirana cesta, pješačka staza
Raspoloživost parkinga:	ima, dovoljno
Objekti uslužne ponude:	ima, malo
Sadržaji rekreacije/zabave:	ima, malo (aquapark)
Sanitarni sadržaji:	ima
Odlaganje otpada:	ima
Prikladno za osobe pos. potreba:	Da
Plava zastava:	Ne
Pristup kućnim ljubimcima:	Da



Način upravljanja:	
Stupanj zaštite:	/
Utvrdene granice pom. dobra:	Da; djelomično
Koncesija:	Ne
Opis koncesije/kon. odobrenja:	ugostiteljstvo, parking, sanitarije
Praćenje kakvoće mora:	Ne
Interes za dodatno uređenje:	Da

Prikladnost plaže za tematiziranje	
Prednosti:	Široka lijepa plaža s uređenom šetnicom, konfiguracija tla, šljunak, vizure
Nedostaci:	Nema hlada i nedostatak zabavnih/rekreacijskih sadržaja
Prikladnost za tematiziranje:	Da

GRAD PULA

JLS/NAZIV PLAŽE: PULA, NP BRIJUNI - GOLF

Naselje: NP Brijuni
Lokacija u naselju: Na rubu golf igrališta
Vrsta plaže: Uređena - mjesna

Prirodne značajke	
Dužina:	90 m
Širina (u prosjeku):	13 m
Površina:	1.127 m ²
Geološki sastav:	Beton, šjunak, stijene
Vegetacija:	Golo



Stupanj opremljenosti

Dostupnost:	Pristup morem, od pristaništa šetnica
Raspoloživost parkinga:	Nema (nema automobila)
Objekti uslužne ponude:	U bližem okruženju
Sadržaji rekreacije/zabave:	Nema
Sanitarni sadržaji:	U bližem okruženju
Odlaganje otpada:	Nema
Prikladno za osobe pos. potreba:	Ne
Plava zastava:	Ne
Pristup kućnim ljubimcima:	Ne



Način upravljanja:

Stupanj zaštite:	/
Utvrdene granice pom. dobra:	Ne
Koncesija:	Ne
Opis koncesije/kon. odobrenja:	/
Praćenje kakvoće mora:	Ne
Interes za dodatno uređenje:	Da

Prikladnost plaže za tematiziranje

Prednosti:	Izoliranost, vizure, blizina golfa
Nedostaci:	Kvaliteta sedimenta, nedostatak hlada
Prikladnost za tematiziranje:	Da

JLS/NAZIV PLAŽE: PULA, NP BRIJUNI - FAŽANKA

Naselje: NP Brijuni
Lokacija u naselju: U blizini hotela Karmen
Vrsta plaže: Uređena - plaža turističkog resorta

Prirodne značajke	
Dužina:	157 m
Širina (u prosjeku):	9 m
Površina:	1.462 m ²
Geološki sastav:	Šijunak
Vegetacija:	Golo, u pozadini žbunje/stabla



Stupanj opremljenosti	
Dostupnost:	Pristup morem, od pristaništa šetnica
Raspoloživost parkinga:	Nema (nema automobila)
Objekti uslužne ponude:	U širem okruženju
Sadržaji rekreacije/zabave:	Nema
Sanitarni sadržaji:	U širem okruženju
Odlaganje otpada:	Nema
Prikladno za osobe pos. potreba:	Ne
Plava zastava:	Ne
Pristup kućnim ljubimcima:	Ne



Način upravljanja:	
Stupanj zaštite:	/
Utvrdene granice pom. dobra:	Ne
Koncesija:	Ne
Opis koncesije/kon. odobrenja:	/
Praćenje kakvoće mora:	Ne
Interes za dodatno uređenje:	Da

Prikladnost plaže za tematiziranje	
Prednosti:	Kvaliteta sedimenta, okruženju, vegetacija, vizure
Nedostaci:	Opremljenost
Prikladnost za tematiziranje:	Da

JLS/NAZIV PLAŽE: PULA, NP BRIJUNI - SALUGA

Naselje: NP Brijuni
Lokacija u naselju: U blizini hotelskog kompleksa
Vrsta plaže: Uređena - plaža turističkog kompleksa

Prirodne značajke	
Dužina:	150 m
Širina (u prosjeku):	15 m
Površina:	2.250 m ²
Geološki sastav:	Sitni šljunak, beton
Vegetacija:	Golo, u pozadini šuma



Stupanj opremljenosti	
Dostupnost:	Pristup morem, od pristaništa šetnica
Raspoloživost parkinga:	Nema (nema automobila)
Objekti uslužne ponude:	Ima, dovoljno
Sadržaji rekreacije/zabave:	Nema
Sanitarni sadržaji:	Ima, dovoljno
Odlaganje otpada:	Ima
Prikladno za osobe pos. potreba:	Da
Plava zastava:	Ne
Pristup kućnim ljubimcima:	Da



Način upravljanja:	
Stupanj zaštite:	/
Utvrdene granice pom. dobra:	Da
Koncesija:	Ne
Opis koncesije/kon. odobrenja:	/
Praćenje kakvoće mora:	Da
Interes za dodatno uređenje:	Da

Prikladnost plaže za tematiziranje	
Prednosti:	Uređenost, vizure, blizina hotela
Nedostaci:	Sadržaji zabave i rekreacije
Prikladnost za tematiziranje:	Da

JLS/NAZIV PLAŽE: PULA, NP BRIJUNI - JEROLIM

Naselje: NP Brijuni
Lokacija u naselju: Otok Jerolim
Vrsta plaže: Prirodna - udaljena

Prirodne značajke	
Dužina:	268 m
Širina (u prosjeku):	7 m
Površina:	1.979 m ²
Geološki sastav:	Šjunak, kamen
Vegetacija:	Golo, u zaleđu šuma



Stupanj opremljenosti	
Dostupnost:	Morski prilaz
Raspoloživost parkinga:	Nema (nema automobila)
Objekti uslužne ponude:	Nema
Sadržaji rekreacije/zabave:	Nema
Sanitarni sadržaji:	Nema
Odlaganje otpada:	Ima, nedovoljno
Prikladno za osobe pos. potreba:	Ne
Plava zastava:	Ne
Pristup kućnim ljubimcima:	Ne



Način upravljanja:	
Stupanj zaštite:	/
Utvrdene granice pom. dobra:	Ne
Koncesija:	Ne
Opis koncesije/kon. odobrenja:	/
Praćenje kakvoće mora:	Ne
Interes za dodatno uređenje:	Da

Prikladnost plaže za tematiziranje	
Prednosti:	Izolirane plaže na otoku, kvaliteta sedimenta, vizure
Nedostaci:	Napušteni objekti
Prikladnost za tematiziranje:	Da

JLS/NAZIV PLAŽE: PULA, NP BRIJUNI - GROTE

Naselje: NP Brijuni
Lokacija u naselju: Na području NP-a
Vrsta plaže: Prirodna - udaljena

Prirodne značajke	
Dužina:	400 m
Širina (u prosjeku):	21 m
Površina:	8.552 m ²
Geološki sastav:	Kamen, stijene
Vegetacija:	Golo, u zaleđu makija i šuma

Stupanj opremljenosti	
Dostupnost:	Asfaltirana cesta, obalni put
Raspoloživost parkinga:	Nema
Objekti uslužne ponude:	Nema
Sadržaji rekreacije/zabave:	Nema
Sanitarni sadržaji:	Nema
Odlaganje otpada:	Nema
Prikladno za osobe pos. potreba:	Ne
Plava zastava:	Ne
Pristup kućnim ljubimcima:	Ne

Način upravljanja:	
Stupanj zaštite:	Potpuna zaštita
Utvrdene granice pom. dobra:	Ne
Koncesija:	Ne
Opis koncesije/kon. odobrenja:	/
Praćenje kakvoće mora:	Ne
Interes za dodatno uređenje:	Da



Ocjena prikladnosti plaže za intenzivno turističko korištenje

Prednosti:	Lijepa, izolirana divlja plaža
Nedostaci:	Nema
Prikladnost za tematiziranje:	Da

JLS/NAZIV PLAŽE: PULA, PUNTIŽELA 2 (ULAZ U KAMP)

Naselje: Štinjan
Lokacija u naselju: Izvan naselja
Vrsta plaže: Uređena - plaža turističkog kompleksa

Prirodne značajke	
Dužina:	77 m
Širina (u prosjeku):	9 m
Površina:	705 m ²
Geološki sastav:	Sitni šljunak, stijene
Vegetacija:	Gola, vegetacija u okruženju



Stupanj opremljenosti	
Dostupnost:	Pješačka staza
Raspoloživost parkinga:	ima, u okviru turističkog kompleksa
Objekti uslužne ponude:	ima, u okviru turističkog kompleksa
Sadržaji rekreacije/zabave:	ima, u okviru turističkog kompleksa
Sanitarni sadržaji:	ima, u okviru turističkog kompleksa
Odlaganje otpada:	ima, u okviru turističkog kompleksa
Prikladno za osobe pos. potreba:	Ne
Plava zastava:	Ne
Pristup kućnim ljubimcima:	Ne



Način upravljanja:	
Stupanj zaštite:	/
Utvrđene granice pom. dobra:	Da
Koncesija:	Ne
Opis koncesije/kon. odobrenja:	/
Praćenje kakvoće mora:	Ne
Interes za dodatno uređenje:	Ne

Prikladnost plaže za tematiziranje	
Prednosti:	Konfiguracija tla, šljunak, vizure
Nedostaci:	Nedovoljna uređenost
Prikladnost za tematiziranje:	Da

JLS/NAZIV PLAŽE: PULA, PUNTIŽELA

Naselje: Štinjan
Lokacija u naselju: Izvan naselja
Vrsta plaže: Uređena - plaža turističkog kompleksa

Prirodne značajke	
Dužina:	264 m
Širina (u prosjeku):	13 m
Površina:	3.350 m ²
Geološki sastav:	Sitni šljunak
Vegetacija:	

Stupanj opremljenosti	
Dostupnost:	Pješačka staza
Raspoloživost parkinga:	ima, u okviru turističkog kompleksa
Objekti uslužne ponude:	ima, u okviru turističkog kompleksa
Sadržaji rekreacije/zabave:	ima, u okviru turističkog kompleksa
Sanitarni sadržaji:	ima, u okviru turističkog kompleksa
Odlaganje otpada:	ima, u okviru turističkog kompleksa
Prikladno za osobe pos. potreba:	Ne
Plava zastava:	Ne
Pristup kućnim ljubimcima:	Ne



Način upravljanja:	
Stupanj zaštite:	/
Utvrdene granice pom. dobra:	Da
Koncesija:	Ne
Opis koncesije/kon. odobrenja:	/
Praćenje kakvoće mora:	Da
Interes za dodatno uređenje:	Ne

Prikladnost plaže za tematiziranje	
Prednosti:	Konfiguracija tla, pristup u more, šljunak, vizure
Nedostaci:	Nedovoljni sadržaji
Prikladnost za tematiziranje:	Da

JLS/NAZIV PLAŽE: PULA, PUNTIŽELA 1 (ISPOD BARA)

Naselje: Štinjan
Lokacija u naselju: Izvan naselja
Vrsta plaže: Uređena - plaža turističkog kompleksa

Prirodne značajke	
Dužina:	100 m
Širina (u prosjeku):	13 m
Površina:	1.300 m ²
Geološki sastav:	Sitni šljunak, stijene
Vegetacija:	Gola, vegetacija u okruženju



Stupanj opremljenosti	
Dostupnost:	Pješačka staza
Raspoloživost parkinga:	ima, u okviru turističkog kompleksa
Objekti uslužne ponude:	ima, u okviru turističkog kompleksa
Sadržaji rekreacije/zabave:	ima, u okviru turističkog kompleksa
Sanitarni sadržaji:	ima, u okviru turističkog kompleksa
Odlaganje otpada:	ima, u okviru turističkog kompleksa
Prikladno za osobe pos. potreba:	Ne
Plava zastava:	Ne
Pristup kućnim ljubimcima:	Ne



Način upravljanja:	
Stupanj zaštite:	/
Utvrdene granice pom. dobra:	Da
Koncesija:	Ne
Opis koncesije/kon. odobrenja:	/
Praćenje kakvoće mora:	Ne
Interes za dodatno uređenje:	Ne

Prikladnost plaže za tematiziranje	
Prednosti:	Konfiguracija tla, šljunak, vizure
Nedostaci:	Nedovoljna uređenost
Prikladnost za tematiziranje:	Da

JLS/NAZIV PLAŽE: PULA, GALEBOVE STIJENE

Naselje: Pula
Lokacija u naselju: Izvan naselja
Vrsta plaže: Prirodna - ruralna

Prirodne značajke	
Dužina:	200 m
Širina (u prosjeku):	8 m
Površina:	1.600 m ²
Geološki sastav:	Stijene, šljunak
Vegetacija:	Gola, borovi u pozadini



Stupanj opremljenosti	
Dostupnost:	Pješačka staza
Raspoloživost parkinga:	nema
Objekti uslužne ponude:	nema
Sadržaji rekreacije/zabave:	nema
Sanitarni sadržaji:	nema
Odlaganje otpada:	nema
Prikladno za osobe pos. potreba:	Ne
Plava zastava:	Ne
Pristup kućnim ljubimcima:	Ne



Način upravljanja:	
Stupanj zaštite:	Bez zaštite
Utvrdene granice pom. dobra:	Ne
Koncesija:	Ne
Opis koncesije/kon. odobrenja:	/
Praćenje kakvoće mora:	Ne
Interes za dodatno uređenje:	Ne

Prikladnost plaže za tematiziranje	
Prednosti:	Lijepa, prirodna plaža s vrlo atraktivnim stijenama
Nedostaci:	Neopremljena, u blizini napušteno naselje
Prikladnost za tematiziranje:	Da


JLS/NAZIV PLAŽE: PULA, GALEBOVE STIJENE - PEĆINE

Naselje: Pula
Lokacija u naselju: Na rubu naselja
Vrsta plaže: Prirodna - ruralna

Prirodne značajke	
Dužina:	282 m
Širina (u prosjeku):	11 m
Površina:	2.990 m ²
Geološki sastav:	Stijene
Vegetacija:	Golo, u zaleđu makija/šuma

Stupanj opremljenosti	
Dostupnost:	Pješačka staza
Raspoloživost parkinga:	Nema
Objekti uslužne ponude:	Nema
Sadržaji rekreacije/zabave:	Nema
Sanitarni sadržaji:	Nema
Odlaganje otpada:	Nema
Prikladno za osobe pos. potreba:	Ne
Plava zastava:	Ne
Pristup kućnim ljubimcima:	Ne

Način upravljanja:	
Stupanj zaštite:	/
Utvrdene granice pom. dobra:	Ne
Koncesija:	Ne
Opis koncesije/kon. odobrenja:	/
Praćenje kakvoće mora:	Ne
Interes za dodatno uređenje:	Ne



Prikladnost plaže za tematiziranje	
Prednosti:	Lijepa, izolirana divlja plaža, vizure, sediment
Nedostaci:	Neadekvatan pristup
Prikladnost za tematiziranje:	Da


JLS/NAZIV PLAŽE: PULA, VALOVINE II

Naselje: Pula
Lokacija u naselju: Na rubu naselja
Vrsta plaže: Uređena - mjesna

Prirodne značajke	
Dužina:	318 m
Širina (u prosjeku):	21 m
Površina:	6.559 m ²
Geološki sastav:	Stijene, kamen
Vegetacija:	Golo, u zaleđu makija i šuma

Stupanj opremljenosti	
Dostupnost:	Asfaltirana cesta
Raspoloživost parkinga:	Nema
Objekti uslužne ponude:	Nema
Sadržaji rekreacije/zabave:	Nema
Sanitarni sadržaji:	Nema
Odlaganje otpada:	Nema
Prikladno za osobe pos. potreba:	Ne
Plava zastava:	Ne
Pristup kućnim ljubimcima:	Ne

Način upravljanja:	
Stupanj zaštite:	Djelomična zaštita
Utvrdene granice pom. dobra:	Ne
Koncesija:	Ne
Opis koncesije/kon. odobrenja:	/
Praćenje kakvoće mora:	Da
Interes za dodatno uređenje:	Ne



Ocjena prikladnosti plaže za intenzivno turističko korištenje

Prednosti:	Lijepa, izolirana divlja plaža u blizini naselja
Nedostaci:	Opremljenost
Prikladnost za tematiziranje:	Da

JLS/NAZIV PLAŽE: PULA, VALOVINE

Naselje: Pula
Lokacija u naselju: Na rubu naselja
Vrsta plaže: Uređena - mjesna

Prirodne značajke	
Dužina:	381 m
Širina (u prosjeku):	3 m
Površina:	1.065 m ²
Geološki sastav:	Stijene
Vegetacija:	

Stupanj opremljenosti	
Dostupnost:	Asfaltirana cesta
Raspoloživost parkinga:	ima, dovoljno
Objekti uslužne ponude:	Ima, osnovna ponuda
Sadržaji rekreacije/zabave:	nema
Sanitarni sadržaji:	ima (kemijski, u okviru objekta)
Odlaganje otpada:	nema
Prikladno za osobe pos. potreba:	Ne
Plava zastava:	Ne
Pristup kućnim ljubimcima:	Ne



Način upravljanja:	
Stupanj zaštite:	Djelomična zaštita
Utvrdene granice pom. dobra:	Ne
Koncesija:	Ne
Opis koncesije/kon. odobrenja:	ugostiteljstvo, sportski sadržaji
Praćenje kakvoće mora:	Da
Interes za dodatno uređenje:	Ne

Prikladnost plaže za tematiziranje	
Prednosti:	Lijepe vizure
Nedostaci:	Nema sadržaja
Prikladnost za tematiziranje:	Prikladna, posječena gradska plaža

JLS/NAZIV PLAŽE: PULA, AUTOKAMP STOJA

Naselje: Pula
Lokacija u naselju: U naselju
Vrsta plaže: Uređena - plaža turističkog kompleksa

Prirodne značajke	
Dužina:	1.500 m
Širina (u prosjeku):	5 m
Površina:	7.400 m ²
Geološki sastav:	Sitni šljunak, stijene
Vegetacija:	Gola, borovi u pozadini

Stupanj opremljenosti	
Dostupnost:	Pješačka staza
Raspoloživost parkinga:	ima, u sklopu turističkog kompleksa
Objekti uslužne ponude:	ima, u sklopu turističkog kompleksa
Sadržaji rekreacije/zabave:	ima, u sklopu turističkog kompleksa
Sanitarni sadržaji:	ima, u sklopu turističkog kompleksa
Odlaganje otpada:	ima, u sklopu turističkog kompleksa
Prikladno za osobe pos. potreba:	Ne
Plava zastava:	Ne
Pristup kućnim ljubimcima:	Ne

Način upravljanja:	
Stupanj zaštite:	/
Utvrdene granice pom. dobra:	Da
Koncesija:	Ne
Opis koncesije/kon. odobrenja:	/
Praćenje kakvoće mora:	Da
Interes za dodatno uređenje:	Ne



Prikladnost plaže za tematiziranje	
Prednosti:	Izdvojeni kompleks na poluotoku
Nedostaci:	Pristup u more
Prikladnost za tematiziranje:	Da

JLS/NAZIV PLAŽE: PULA, VALKANE 1 (PLAŽA ZA INVALIDE)

Naselje: Pula
Lokacija u naselju: U naselju
Vrsta plaže: Uređena - urbana

Prirodne značajke	
Dužina:	115 m
Širina (u prosjeku):	5 m
Površina:	592 m ²
Geološki sastav:	Stijene, beton
Vegetacija:	Gola, beton u okruženju borovi

Stupanj opremljenosti	
Dostupnost:	Asfaltirana cesta
Raspoloživost parkinga:	ima, dovoljno
Objekti uslužne ponude:	nema, raspoloživo u okruženju
Sadržaji rekreacije/zabave:	nema, raspoloživo u okruženju
Sanitarni sadržaji:	ima (kemijjski)
Odlaganje otpada:	ima
Prikladno za osobe pos. potreba:	Da
Plava zastava:	Ne
Pristup kućnim ljubimcima:	Da



Način upravljanja:	
Stupanj zaštite:	Potpuna zaštita
Utvrdene granice pom. dobra:	Da
Koncesija:	Ne
Opis koncesije/kon. odobrenja:	/
Praćenje kakvoće mora:	Da
Interes za dodatno uređenje:	Da

Prikladnost plaže za tematiziranje	
Prednosti:	Prilaz i rampa za invalide
Nedostaci:	Nedostatak hlada
Prikladnost za tematiziranje:	Da

JLS/NAZIV PLAŽE: PULA, VALKANEZ (CENTRALNI DIO)

Naselje: Pula
Lokacija u naselju: U sklopu naselja
Vrsta plaže: Uređena - urbana

Prirodne značajke	
Dužina:	136 m
Širina (u prosjeku):	10 m
Površina:	1.340 m ²
Geološki sastav:	Šijunak, kamen, stijene, beton
Vegetacija:	Golo (beton), u okruženju borovi



Stupanj opremljenosti	
Dostupnost:	Asfaltirana cesta
Raspoloživost parkinga:	ima, dovoljno
Objekti uslužne ponude:	ima, u bližem okruženju
Sadržaji rekreacije/zabave:	ima, sportovi na vodi i odbojka
Sanitarni sadržaji:	ima
Odlaganje otpada:	ima
Prikladno za osobe pos. potreba:	Ne
Plava zastava:	Ne
Pristup kućnim ljubimcima:	Ne



Način upravljanja:	
Stupanj zaštite:	Potpuna zaštita
Utvrdene granice pom. dobra:	Da
Koncesija:	Ne
Opis koncesije/kon. odobrenja:	sportski sadržaji
Praćenje kakvoće mora:	Da
Interes za dodatno uređenje:	Da

Prikladnost plaže za tematiziranje	
Prednosti:	Uređena gradska plaža u lijepoj uvali
Nedostaci:	Ograničena ponuda
Prikladnost za tematiziranje:	Da

JLS/NAZIV PLAŽE: PULA, VALKANE 3

Naselje: Pula
Lokacija u naselju: U sklopu naselja
Vrsta plaže: Uređena - urbana

Prirodne značajke	
Dužina:	183 m
Širina (u prosjeku):	7 m
Površina:	1.279 m ²
Geološki sastav:	Sitni šljunak, kamen, stijene, beton
Vegetacija:	Golo (beton), u okruženju borovi



Stupanj opremljenosti	
Dostupnost:	Asfaltirana cesta
Raspoloživost parkinga:	ima, dovoljno
Objekti uslužne ponude:	ima
Sadržaji rekreacije/zabave:	ima, aquapark
Sanitarni sadržaji:	ima
Odlaganje otpada:	ima
Prikladno za osobe pos. potreba:	Ne
Plava zastava:	Ne
Pristup kućnim ljubimcima:	Ne



Način upravljanja:	
Stupanj zaštite:	Potpuna zaštita
Utvrdene granice pom. dobra:	Da
Koncesija:	Ne
Opis koncesije/kon. odobrenja:	sportski sadržaji
Praćenje kakvoće mora:	Da
Interes za dodatno uređenje:	Da

Prikladnost plaže za tematiziranje	
Prednosti:	Uređena gradska plaža u lijepoj uvali
Nedostaci:	Ograničena ponuda
Prikladnost za tematiziranje:	Da

JLS/NAZIV PLAŽE: PULA, LUNGO MARE - DO GORTANOVE UVALE

Naselje: Pula
Lokacija u naselju: U naselju
Vrsta plaže: Uređena - urbana

Prirodne značajke	
Dužina:	572 m
Širina (u prosjeku):	14 m
Površina:	7.873 m ²
Geološki sastav:	Stijene
Vegetacija:	Gola



Stupanj opremljenosti	
Dostupnost:	Asfaltirana cesta
Raspoloživost parkinga:	ima, uz prometnicu iznad plaže
Objekti uslužne ponude:	nema (ima u širem okruženju)
Sadržaji rekreacije/zabave:	nema
Sanitarni sadržaji:	nema
Odlaganje otpada:	nema, uz nogostup
Prikladno za osobe pos. potreba:	Ne
Plava zastava:	Ne
Pristup kućnim ljubimcima:	Ne



Način upravljanja:	
Stupanj zaštite:	Bez zaštite
Utvrdene granice pom. dobra:	Ne
Koncesija:	Ne
Opis koncesije/kon. odobrenja:	/
Praćenje kakvoće mora:	Ne
Interes za dodatno uređenje:	Ne

Prikladnost plaže za tematiziranje	
Prednosti:	Divlja plaža u urbanom okruženju
Nedostaci:	Neuređena
Prikladnost za tematiziranje:	Ne

JLS/NAZIV PLAŽE: PULA, GORTANOVA UVALA

Naselje: Pula
Lokacija u naselju: U naselju
Vrsta plaže: Uređena - urbana

Prirodne značajke	
Dužina:	141 m
Širina (u prosjeku):	12 m
Površina:	1.692 m ²
Geološki sastav:	Sitni šljunak, stijene, beton
Vegetacija:	Gola, u pozadini borovi

Stupanj opremljenosti	
Dostupnost:	Asfaltirana cesta
Raspoloživost parkinga:	ima, ograničeni
Objekti uslužne ponude:	ima, osnovna ponuda
Sadržaji rekreacije/zabave:	ima (sportovi na vodi, masaža)
Sanitarni sadržaji:	ima (kemijski i ugost. objekt)
Odlaganje otpada:	ima
Prikladno za osobe pos. potreba:	Ne
Plava zastava:	Ne
Pristup kućnim ljubimcima:	Ne



Način upravljanja:	
Stupanj zaštite:	Bez zaštite
Utvrdene granice pom. dobra:	Ne
Koncesija:	Ne
Opis koncesije/kon. odobrenja:	sportski sadržaji
Praćenje kakvoće mora:	Da
Interes za dodatno uređenje:	Ne

Prikladnost plaže za tematiziranje	
Prednosti:	Lijepa uvala i konfiguracija tla, ulaz u more pogodan za malu djecu
Nedostaci:	Veliki pritisak i ograničeni prostor za parkiranje
Prikladnost za tematiziranje:	Da

JLS/NAZIV PLAŽE: PULA, LUNGO MARE (OD GORTANOVE UVALE DO MORNARA)

Naselje: Pula
Lokacija u naselju: U naselju
Vrsta plaže: Uređena - urbana

Prirodne značajke	
Dužina:	640 m
Širina (u prosjeku):	12 m
Površina:	7.890 m ²
Geološki sastav:	Stijene
Vegetacija:	



Stupanj opremljenosti	
Dostupnost:	Asfaltirana cesta, pješačka staza
Raspoloživost parkinga:	ima, uz prometnicu iznad plaže
Objekti uslužne ponude:	nema (ima u širem okruženju)
Sadržaji rekreacije/zabave:	nema
Sanitarni sadržaji:	nema
Odlaganje otpada:	nema, uz nogostup
Prikladno za osobe pos. potreba:	Ne
Plava zastava:	Ne
Pristup kućnim ljubimcima:	Ne



Način upravljanja:	
Stupanj zaštite:	Bez zaštite
Utvrdene granice pom. dobra:	Ne
Koncesija:	Ne
Opis koncesije/kon. odobrenja:	/
Praćenje kakvoće mora:	Da
Interes za dodatno uređenje:	Ne

Prikladnost plaže za tematiziranje	
Prednosti:	Divlja plaža u urbanom okruženju
Nedostaci:	Neuređena
Prikladnost za tematiziranje:	Ne

JLS/NAZIV PLAŽE: PULA, MORNAR

Naselje: Pula
Lokacija u naselju: U naselju
Vrsta plaže: Uređena - urbana

Prirodne značajke	
Dužina:	221 m
Širina (u prosjeku):	7 m
Površina:	1.507 m ²
Geološki sastav:	Šijunak, kamen, stijene, beton
Vegetacija:	Gola

Stupanj opremljenosti	
Dostupnost:	Asfaltirana cesta
Raspoloživost parkinga:	ima, ograničen
Objekti uslužne ponude:	ima, osnovna
Sadržaji rekreacije/zabave:	bogata ponuda (uključujući i škole)
Sanitarni sadržaji:	ima, dovoljno
Odlaganje otpada:	ima
Prikladno za osobe pos. potreba:	Da
Plava zastava:	Ne
Pristup kućnim ljubimcima:	Da

Način upravljanja:	
Stupanj zaštite:	Potpuna zaštita
Utvrdene granice pom. dobra:	Da
Koncesija:	Ne
Opis koncesije/kon. odobrenja:	ugostiteljski objekti i sportski sadržaji
Praćenje kakvoće mora:	Da
Interes za dodatno uređenje:	Da



Prikladnost plaže za tematiziranje	
Prednosti:	Bogati sadržaji i škole
Nedostaci:	Zastarjelo uređenje
Prikladnost za tematiziranje:	Da

JLS/NAZIV PLAŽE: PULA, FERIJALNI

Naselje: Pula
Lokacija u naselju: U naselju
Vrsta plaže: Uređena - urbana

Prirodne značajke	
Dužina:	141 m
Širina (u prosjeku):	10 m
Površina:	1.456 m ²
Geološki sastav:	Sitni šljunak, kamen
Vegetacija:	



Stupanj opremljenosti	
Dostupnost:	Bijela cesta, pješačka staza
Raspoloživost parkinga:	ima, u okruženju
Objekti uslužne ponude:	ima, hostel i bar
Sadržaji rekreacije/zabave:	ima, osnovna ponuda
Sanitarni sadržaji:	ima (ugostiteljski objekti)
Odlaganje otpada:	ima
Prikladno za osobe pos. potreba:	Ne
Plava zastava:	Ne
Pristup kućnim ljubimcima:	Ne

Način upravljanja:	
Stupanj zaštite:	Bez zaštite
Utvrdene granice pom. dobra:	Ne
Koncesija:	Ne
Opis koncesije/kon. odobrenja:	ugostiteljstvo, sportski sadržaji
Praćenje kakvoće mora:	Da
Interes za dodatno uređenje:	Ne

Prikladnost plaže za tematiziranje	
Prednosti:	Lijepa plaža sa sljuncom
Nedostaci:	Nedovoljni sadržaji
Prikladnost za tematiziranje:	Da

JLS/NAZIV PLAŽE: PULA, ZLATNE STIJENE

Naselje: Pula
Lokacija u naselju: Izvan naselja
Vrsta plaže: Uređena - plaža turističkog kompleksa

Prirodne značajke	
Dužina:	200 m
Širina (u prosjeku):	13 m
Površina:	2.500 m ²
Geološki sastav:	Pijesak, stijene
Vegetacija:	Golo, oko borovi



Stupanj opremljenosti	
Dostupnost:	Asfaltirana cesta, pješačka staza
Raspoloživost parkinga:	ima, u okviru turističkog kompleksa
Objekti uslužne ponude:	ima, u okviru turističkog kompleksa
Sadržaji rekreacije/zabave:	ima, u okviru turističkog kompleksa
Sanitarni sadržaji:	ima, u okviru turističkog kompleksa
Odlaganje otpada:	ima, u okviru turističkog kompleksa
Prikladno za osobe pos. potreba:	Ne
Plava zastava:	Ne
Pristup kućnim ljubimcima:	Ne



Način upravljanja:	
Stupanj zaštite:	/
Utvrđene granice pom. dobra:	Ne
Koncesija:	Ne
Opis koncesije/kon. odobrenja:	/
Praćenje kakvoće mora:	Da
Interes za dodatno uređenje:	Ne

Prikladnost plaže za tematiziranje	
Prednosti:	Važna plaža turističkog kompleksa ispod središnjeg konzumnog centra
Nedostaci:	Otežan pristup u more i konfiguracija tla
Prikladnost za tematiziranje:	Da

JLS/NAZIV PLAŽE: PULA, TAMARIS

Naselje: Pula
Lokacija u naselju: Izvan naselja
Vrsta plaže: Uređena - plaža turističkog kompleksa

Prirodne značajke	
Dužina:	130 m
Širina (u prosjeku):	15 m
Površina:	2.000 m ²
Geološki sastav:	Stijene, beton
Vegetacija:	Gola

Stupanj opremljenosti	
Dostupnost:	Pješačka staza
Raspoloživost parkinga:	ima, u okviru turističkog kompleksa
Objekti uslužne ponude:	ima, u okviru turističkog kompleksa
Sadržaji rekreacije/zabave:	ima, u okviru turističkog kompleksa
Sanitarni sadržaji:	ima, u okviru turističkog kompleksa
Odlaganje otpada:	ima, u okviru turističkog kompleksa
Prikladno za osobe pos. potreba:	Ne
Plava zastava:	Ne
Pristup kućnim ljubimcima:	Ne



Način upravljanja:	
Stupanj zaštite:	/
Utvrđene granice pom. dobra:	Ne
Koncesija:	Ne
Opis koncesije/kon. odobrenja:	/
Praćenje kakvoće mora:	Da
Interes za dodatno uređenje:	Ne

Prikladnost plaže za tematiziranje	
Prednosti:	Orijentacija prema suncu i položaj terena
Nedostaci:	Neuređenost
Prikladnost za tematiziranje:	Da

JLS/NAZIV PLAŽE: PULA, SACCORGIANA

Naselje: Pula
Lokacija u naselju: Na rubu naselja
Vrsta plaže: Uređena - urbana

Prirodne značajke	
Dužina:	226 m
Širina (u prosjeku):	6 m
Površina:	1.427 m ²
Geološki sastav:	Sitni šljunak, kamen, stijene
Vegetacija:	

Stupanj opremljenosti	
Dostupnost:	Bijela cesta, pješačka staza
Raspoloživost parkinga:	ima, nedovoljno
Objekti uslužne ponude:	ima
Sadržaji rekreacije/zabave:	ima
Sanitarni sadržaji:	ima (ugostiteljski objekt)
Odlaganje otpada:	ima
Prikladno za osobe pos. potreba:	Ne
Plava zastava:	Ne
Pristup kućnim ljubimcima:	Ne

Način upravljanja:	
Stupanj zaštite:	Bez zaštite
Utvrdene granice pom. dobra:	Da
Koncesija:	Ne
Opis koncesije/kon. odobrenja:	ugostiteljski objekti i sportski sadržaji
Praćenje kakvoće mora:	Ne
Interes za dodatno uređenje:	Da



Prikladnost plaže za tematiziranje

Prednosti:	Profilirana plaža i neiskorišteni objekti u okruženju
Nedostaci:	Konfiguracija tla i pristup u more
Prikladnost za tematiziranje:	Da

JLS/NAZIV PLAŽE: PULA, AMBRELA

Naselje: Pula
Lokacija u naselju: Izvan naselja
Vrsta plaže: Uređena - urbana (u turističkom kompleksu)

Prirodne značajke	
Dužina:	60 m
Širina (u prosjeku):	25 m
Površina:	1.500 m ²
Geološki sastav:	Sitni šljunak
Vegetacija:	Gola, borovi u pozadini

Stupanj opremljenosti	
Dostupnost:	Asfaltirana cesta, pješačka staza
Raspoloživost parkinga:	ima, nedovoljan zbog velikog pritiska
Objekti uslužne ponude:	ima, u okviru turističkog kompleksa
Sadržaji rekreacije/zabave:	ima, aquapark i sportovi na vodi
Sanitarni sadržaji:	ima, dovoljno
Odlaganje otpada:	ima
Prikladno za osobe pos. potreba:	Da
Plava zastava:	Da, 2004.-2015.
Pristup kućnim ljubimcima:	Da

Način upravljanja:	
Stupanj zaštite:	/
Utvrdene granice pom. dobra:	Djelomično, /
Koncesija:	Ne
Opis koncesije/kon. odobrenja:	sportski sadržaji
Praćenje kakvoće mora:	Da
Interes za dodatno uređenje:	Ne



Prikladnost plaže za tematiziranje	
Prednosti:	Uređena javna plaža u turističkom kompleksu koju koriste posjetitelji s područja grada
Nedostaci:	Veliki pritisak/gužva
Prikladnost za tematiziranje:	Da

JLS/NAZIV PLAŽE: PULA, HOTEL BRIONI

Naselje: Pula
Lokacija u naselju: Izvan naselja
Vrsta plaže: Uređena - plaža turističkog kompleksa

Prirodne značajke	
Dužina:	50 m
Širina (u prosjeku):	20 m
Površina:	1.000 m ²
Geološki sastav:	Stijene, beton
Vegetacija:	Golo

Stupanj opremljenosti	
Dostupnost:	Pješačka staza
Raspoloživost parkinga:	ima, unutar turističkog kompleksa
Objekti uslužne ponude:	ima, unutar turističkog kompleksa
Sadržaji rekreacije/zabave:	ima, unutar turističkog kompleksa
Sanitarni sadržaji:	ima, unutar turističkog kompleksa
Odlaganje otpada:	ima, unutar turističkog kompleksa
Prikladno za osobe pos. potreba:	Ne
Plava zastava:	Da, 2004.-2015.
Pristup kućnim ljubimcima:	Ne



Način upravljanja:	
Stupanj zaštite:	/
Utvrdene granice pom. dobra:	Djelomično, /
Koncesija:	Ne
Opis koncesije/kon. odobrenja:	/
Praćenje kakvoće mora:	Da
Interes za dodatno uređenje:	Ne

Prikladnost plaže za tematiziranje	
Prednosti:	Dobro opremljena i uređena plaža sa kvalitetnim sadržajima
Nedostaci:	Veliki pritisak na plažu i miješanje segmenata potražnje
Prikladnost za tematiziranje:	Da

JLS/NAZIV PLAŽE: PULA, HOTEL HISTRIA

Naselje: Pula
Lokacija u naselju: Izvan naselja
Vrsta plaže: Uređena - plaža turističkog kompleksa

Prirodne značajke	
Dužina:	55 m
Širina (u prosjeku):	15 m
Površina:	800 m ²
Geološki sastav:	Stijene, beton
Vegetacija:	Gola, vegetacija u pozadini

Stupanj opremljenosti	
Dostupnost:	Asfaltirana cesta, pješačka staza
Raspoloživost parkinga:	ima, u okviru turističkog kompleksa
Objekti uslužne ponude:	ima, u okviru turističkog kompleksa
Sadržaji rekreacije/zabave:	ima, u okviru turističkog kompleksa
Sanitarni sadržaji:	ima, u okviru turističkog kompleksa
Odlaganje otpada:	ima, u okviru turističkog kompleksa
Prikladno za osobe pos. potreba:	Ne
Plava zastava:	Da, 2004.-2015.
Pristup kućnim ljubimcima:	Ne

Način upravljanja:	
Stupanj zaštite:	/
Utvrdene granice pom. dobra:	Djelomično, /
Koncesija:	Ne
Opis koncesije/kon. odobrenja:	/
Praćenje kakvoće mora:	Da
Interes za dodatno uređenje:	Ne



Prikladnost plaže za tematiziranje	
Prednosti:	Uređena plaža hotelskog kompleksa s brojnim ugostiteljskim i rekreacijskim sadržajima
Nedostaci:	Pritisak na plažu
Prikladnost za tematiziranje:	Da

JLS/NAZIV PLAŽE: PULA, PLAŽA PUNTA VERUDELA (ISPOD ODBOJKE)

Naselje: Pula
Lokacija u naselju: Izvan naselja
Vrsta plaže: Uređena - plaža turističkog kompleksa

Prirodne značajke	
Dužina:	90 m
Širina (u prosjeku):	30 m
Površina:	2.700 m ²
Geološki sastav:	Sitni šljunak
Vegetacija:	Gola, vegetacija u okruženju



Stupanj opremljenosti	
Dostupnost:	Pješačka staza
Raspoloživost parkinga:	ima, u okviru turističkog kompleksa
Objekti uslužne ponude:	ima, u okviru turističkog kompleksa
Sadržaji rekreacije/zabave:	ima, u okviru turističkog kompleksa
Sanitarni sadržaji:	ima, u okviru turističkog kompleksa
Odlaganje otpada:	ima, u okviru turističkog kompleksa
Prikladno za osobe pos. potreba:	Ne
Plava zastava:	Ne
Pristup kućnim ljubimcima:	Ne



Način upravljanja:	
Stupanj zaštite:	/
Utvrdene granice pom. dobra:	Djelomično, /
Koncesija:	Ne
Opis koncesije/kon. odobrenja:	/
Praćenje kakvoće mora:	Da
Interes za dodatno uređenje:	Ne

Prikladnost plaže za tematiziranje	
Prednosti:	Lijepa uvala i konfiguracija tla
Nedostaci:	Nema hlada
Prikladnost za tematiziranje:	Da

JLS/NAZIV PLAŽE: PULA, HAVAJSKA

Naselje: Pula
Lokacija u naselju: Izvan naselja
Vrsta plaže: Uređena - plaža turističkog kompleksa

Prirodne značajke	
Dužina:	35 m
Širina (u prosjeku):	11 m
Površina:	400 m ²
Geološki sastav:	Sitni šljunak, kamen
Vegetacija:	Gola



Stupanj opremljenosti	
Dostupnost:	Pješačka staza
Raspoloživost parkinga:	ima (dovoljno, nedovoljno), nema
Objekti uslužne ponude:	ima, u okviru turističkog resorta
Sadržaji rekreacije/zabave:	ima, u okviru turističkog resorta
Sanitarni sadržaji:	ima, u okviru turističkog resorta
Odlaganje otpada:	ima, u okviru turističkog resorta
Prikladno za osobe pos. potreba:	Ne
Plava zastava:	Ne
Pristup kućnim ljubimcima:	Ne



Način upravljanja:	
Stupanj zaštite:	/
Utvrdene granice pom. dobra:	Djelomično, /
Koncesija:	Ne
Opis koncesije/kon. odobrenja:	/
Praćenje kakvoće mora:	Da
Interes za dodatno uređenje:	Ne

Prikladnost plaže za tematiziranje	
Prednosti:	Lijepa plaža atraktivne konfiguracije u maloj uvali
Nedostaci:	Opasna plaža u uvjetima jakih valova
Prikladnost za tematiziranje:	Da

OPĆINA MEDULIN

JLS/NAZIV PLAŽE: MEDULIN, PJEŠČANA UVALA-PLAŽA

Naselje: Pješčana Uvala
Lokacija u naselju: U naselju
Vrsta plaže: Uređena - mjesna

Prirodne značajke	
Dužina:	ca 350 m
Širina (u prosjeku):	15 m
Površina:	5.250 m ²
Geološki sastav:	Pijesak, sitni šljunak, šljunak
Vegetacija:	Gola, različita stabla u pozadini

Stupanj opremljenosti	
Dostupnost:	Asfaltirana cesta
Raspoloživost parkinga:	ima, nedovoljno
Objekti uslužne ponude:	ima, dovoljno
Sadržaji rekreacije/zabave:	ima, dovoljno
Sanitarni sadržaji:	ima (fiksni objekti)
Odlaganje otpada:	ima
Prikladno za osobe pos. potreba:	Da
Plava zastava:	Ne
Pristup kućnim ljubimcima:	Da

Način upravljanja:	
Stupanj zaštite:	/
Utvrdene granice pom. dobra:	Ne
Koncesija:	Ne
Opis koncesije/kon. odobrenja:	plaža, ugostiteljstvo, sportski sadržaji
Praćenje kakvoće mora:	Da
Interes za dodatno uređenje:	Da



Prikladnost plaže za tematiziranje	
Prednosti:	Lijepa plaža u centru turističkog mjesta s raznolikim i bogatim sadržajima i na plaži i u bližem okruženju
Nedostaci:	Visok pritisak na plažu
Prikladnost za tematiziranje:	Da

JLS/NAZIV PLAŽE: MEDULIN, PJEŠČANA UVALA-LUKOBRAN

Naselje: Pješčana Uvala
Lokacija u naselju: U naselju
Vrsta plaže: Uređena - mjesna

Prirodne značajke	
Dužina:	ca 200 m
Širina (u prosjeku):	10 m
Površina:	2.000 m ²
Geološki sastav:	Sitni šljunak, šljunak, kamen
Vegetacija:	Gola



Stupanj opremljenosti

Dostupnost:	Bijela cesta
Raspoloživost parkinga:	ima, nedovoljno
Objekti uslužne ponude:	ima, dovoljno
Sadržaji rekreacije/zabave:	ima, nedovoljno
Sanitarni sadržaji:	ima, u sklopu objekta
Odlaganje otpada:	ima
Prikladno za osobe pos. potreba:	Ne
Plava zastava:	Ne
Pristup kućnim ljubimcima:	Ne



Način upravljanja:

Stupanj zaštite:	/
Utvrdene granice pom. dobra:	Ne
Koncesija:	Ne
Opis koncesije/kon. odobrenja:	plaža, ugostiteljstvo, sportski sadržaji
Praćenje kakvoće mora:	Da
Interes za dodatno uređenje:	Da

Prikladnost plaže za tematiziranje

Prednosti:	Uređena plaža u centru mjesta s lijepim ulazom u more
Nedostaci:	Nema hlada
Prikladnost za tematiziranje:	Da

JLS/NAZIV PLAŽE: MEDULIN, PJEŠČANA UVALA-UMIROVLJENIČKA PLAŽA

Naselje: Pješčana Uvala
Lokacija u naselju: U naselju
Vrsta plaže: Uređena - mjesna

Prirodne značajke	
Dužina:	ca 150 m
Širina (u prosjeku):	8 m
Površina:	1.200 m ²
Geološki sastav:	Sitni šljunak, šljunak, kamen
Vegetacija:	Golo, u pozadini makija



Stupanj opremljenosti	
Dostupnost:	Asfaltirana cesta
Raspoloživost parkinga:	ima, nedovoljno
Objekti uslužne ponude:	ima, osnovna ponuda
Sadržaji rekreacije/zabave:	ima, osnovna ponuda
Sanitarni sadržaji:	ima (u sklopu objekta)
Odlaganje otpada:	ima
Prikladno za osobe pos. potreba:	Ne
Plava zastava:	Ne
Pristup kućnim ljubimcima:	Ne



Način upravljanja:	
Stupanj zaštite:	/
Utvrdene granice pom. dobra:	Ne
Koncesija:	Ne
Opis koncesije/kon. odobrenja:	plaža, ugostiteljstvo, sportski sadržaji
Praćenje kakvoće mora:	Da
Interes za dodatno uređenje:	Da

Prikladnost plaže za tematiziranje	
Prednosti:	Lijepa plaža s hladom
Nedostaci:	Nedovoljni sadržaji, konfiguracija tla
Prikladnost za tematiziranje:	Da


JLS/NAZIV PLAŽE: MEDULIN, VINKURAN-PLAŽA VELA KAVA

Naselje: Medulin
Lokacija u naselju: Izvan naselja
Vrsta plaže: Prirodna - ruralna

Prirodne značajke	
Dužina:	ca 150 m
Širina (u prosjeku):	10 m
Površina:	1.500 m ²
Geološki sastav:	Sitni šljunak, šljunak, kamen
Vegetacija:	Gola, u pozadini borovi

Stupanj opremljenosti	
Dostupnost:	Asfaltirana cesta, bijela cesta
Raspoloživost parkinga:	ima, teško dostupna
Objekti uslužne ponude:	ima, osnovna
Sadržaji rekreacije/zabave:	ima, sportovi na vodi
Sanitarni sadržaji:	ima (kemijski, u okviru objekta)
Odlaganje otpada:	ima
Prikladno za osobe pos. potreba:	Ne
Plava zastava:	Ne
Pristup kućnim ljubimcima:	Ne

Način upravljanja:	
Stupanj zaštite:	/
Utvrdene granice pom. dobra:	Ne
Koncesija:	Ne
Opis koncesije/kon. odobrenja:	plaža, ugostiteljstvo, sportski sadržaji
Praćenje kakvoće mora:	Da
Interes za dodatno uređenje:	Da



Prikladnost plaže za tematiziranje	
Prednosti:	Lijepa, izolirana i teško dostupna prirodna plaža
Nedostaci:	Sadržaji
Prikladnost za tematiziranje:	Da

JLS/NAZIV PLAŽE: MEDULIN, VINKURAN-LUČICA

Naselje: Vinkuran
Lokacija u naselju: Na rubu naselja
Vrsta plaže: Uređena - mjesna

Prirodne značajke	
Dužina:	ca 150 m
Širina (u prosjeku):	6 m
Površina:	ca 800 m ²
Geološki sastav:	Šijunak, kamen, stijene
Vegetacija:	Golo, u zaleđu visoko i nisko raslinje



Stupanj opremljenosti	
Dostupnost:	Asfaltirana cesta, bijela cesta
Raspoloživost parkinga:	ima (dovoljno, nedovoljno), nema
Objekti uslužne ponude:	nema
Sadržaji rekreacije/zabave:	nema
Sanitarni sadržaji:	nema
Odlaganje otpada:	ima
Prikladno za osobe pos. potreba:	Ne
Plava zastava:	Ne
Pristup kućnim ljubimcima:	Ne



Način upravljanja:	
Stupanj zaštite:	/
Utvrdene granice pom. dobra:	Da
Koncesija:	Ne
Opis koncesije/kon. odobrenja:	/
Praćenje kakvoće mora:	Da
Interes za dodatno uređenje:	Da

Prikladnost plaže za tematiziranje	
Prednosti:	Uređena plaža na rubu manjeg mjesta
Nedostaci:	Nema sadržaja, u blizini luke nautičkog turizma
Prikladnost za tematiziranje:	Da

JLS/NAZIV PLAŽE: MEDULIN, BANJOLE-KAŠTANJEŽ

Naselje: Banjole
Lokacija u naselju: U naselju
Vrsta plaže: Uređena - mjesna

Prirodne značajke	
Dužina:	ca 100 m
Širina (u prosjeku):	8 m
Površina:	ca 800 m ²
Geološki sastav:	Sitni šljunak, šljunak, kamen, stijene
Vegetacija:	Golo, stabla u pozadini

Stupanj opremljenosti	
Dostupnost:	Asfaltirana cesta
Raspoloživost parkinga:	ima, dovoljno
Objekti uslužne ponude:	ima, iznad plaže
Sadržaji rekreacije/zabave:	nema
Sanitarni sadržaji:	ima (kemijjski)
Odlaganje otpada:	ima
Prikladno za osobe pos. potreba:	Ne
Plava zastava:	Ne
Pristup kućnim ljubimcima:	Ne



Način upravljanja:	
Stupanj zaštite:	/
Utvrdene granice pom. dobra:	Ne
Koncesija:	Ne
Opis koncesije/kon. odobrenja:	/
Praćenje kakvoće mora:	Da
Interes za dodatno uređenje:	Da


Prikladnost plaže za tematiziranje	
Prednosti:	Zaštićena uvala, prigodna i za obitelji s malom djecom
Nedostaci:	Nedostatak sadržaja
Prikladnost za tematiziranje:	Da

JLS/NAZIV PLAŽE: MEDULIN, BANJOLE-INDIJE

Naselje: Banjole
Lokacija u naselju: Na rubu naselja
Vrsta plaže: Uređena - plaža turističkog kompleksa

Prirodne značajke	
Dužina:	ca 350 m
Širina (u prosjeku):	6 m
Površina:	2.100 m ²
Geološki sastav:	Kamen, stijene
Vegetacija:	Golo i trava, šuma u pozadini

Stupanj opremljenosti	
Dostupnost:	Asfaltirana cesta
Raspoloživost parkinga:	ima, u okviru turističkog kompleksa
Objekti uslužne ponude:	ima, u okviru turističkog kompleksa
Sadržaji rekreacije/zabave:	ima, u okviru turističkog kompleksa
Sanitarni sadržaji:	ima, u okviru turističkog kompleksa
Odlaganje otpada:	ima, u okviru turističkog kompleksa
Prikladno za osobe pos. potreba:	Ne
Plava zastava:	Ne
Pristup kućnim ljubimcima:	Ne



Način upravljanja:	
Stupanj zaštite:	/
Utvrdene granice pom. dobra:	Ne
Koncesija:	Ne
Opis koncesije/kon. odobrenja:	plaža, sportski sadržaji
Praćenje kakvoće mora:	Da
Interes za dodatno uređenje:	Da

Prikladnost plaže za tematiziranje	
Prednosti:	Plaža u okviru tržišno etabliranog turističkog kompleksa, ronilački centar
Nedostaci:	Nedovoljno uređeni pristup u more i prostor za sunčanje
Prikladnost za tematiziranje:	Da

JLS/NAZIV PLAŽE: MEDULIN, BANJOLE-UVALA CENTINERA

Naselje: Banjole
Lokacija u naselju: Na rubu
Vrsta plaže: Uređena - mjesna

Prirodne značajke	
Dužina:	ca 200 m
Širina (u prosjeku):	10 m
Površina:	ca 2000 m ²
Geološki sastav:	Sitni šljunak, šljunak, kamen
Vegetacija:	Gola, borovi u pozadini



Stupanj opremljenosti	
Dostupnost:	Asfaltirana cesta
Raspoloživost parkinga:	ima, dovoljno
Objekti uslužne ponude:	ima, dovoljno
Sadržaji rekreacije/zabave:	osnovna ponuda, aquapark
Sanitarni sadržaji:	ima (kontejner)
Odlaganje otpada:	ima
Prikladno za osobe pos. potreba:	Da
Plava zastava:	Ne
Pristup kućnim ljubimcima:	Da




Način upravljanja:	
Stupanj zaštite:	/
Utvrdene granice pom. dobra:	Ne
Koncesija:	Ne
Opis koncesije/kon. odobrenja:	plaža, sportski sadržaji
Praćenje kakvoće mora:	Da
Interes za dodatno uređenje:	Da

Prikladnost plaže za tematiziranje	
Prednosti:	Lijepo položena javna plaža s dobrim ulazom u more pogodna za djecu
Nedostaci:	Veliki pritisak na plažu, u blizini turističkog naselja
Prikladnost za tematiziranje:	Da

JLS/NAZIV PLAŽE: MEDULIN, BONJOLE - UVALA CENTINERA II

Naselje: Banjole
Lokacija u naselju: Na rubu naselja
Vrsta plaže: Uređena - mjesna/plaža turističkog kompleksa (u stvarnosti funkcionalna cjelina turističkog naselja)

Prirodne značajke	
Dužina:	400 m
Širina (u prosjeku):	5 m
Površina:	2.050 m ²
Geološki sastav:	Kamen, stijene
Vegetacija:	Golo, makija u zaleđu



Stupanj opremljenosti	
Dostupnost:	Pješačka staza
Raspoloživost parkinga:	ima (dovoljno, nedovoljno), nema
Objekti uslužne ponude:	Ima, dovoljno (u sklopu TN)
Sadržaji rekreacije/zabave:	Ima, nedovoljno
Sanitarni sadržaji:	Ima, dovoljno
Odlaganje otpada:	Ima, dovoljno
Prikladno za osobe pos. potreba:	Ne
Plava zastava:	Ne
Pristup kućnim ljubimcima:	Ne

Način upravljanja:	
Stupanj zaštite:	/
Utvrdene granice pom. dobra:	Ne
Koncesija:	Ne
Opis koncesije/kon. odobrenja:	/
Praćenje kakvoće mora:	Da
Interes za dodatno uređenje:	Da

Prikladnost plaže za tematiziranje	
Prednosti:	Sediment, osjećaj divljine, vizure
Nedostaci:	Nema
Prikladnost za tematiziranje:	Da

JLS/NAZIV PLAŽE: MEDULIN, BANJOLE-UVALA POD LIJON

Naselje: Banjole
Lokacija u naselju: Na rubu naselja
Vrsta plaže: Uređena - mjesna

Prirodne značajke	
Dužina:	ca 250 m
Širina (u prosjeku):	8 m
Površina:	ca 2000 m ²
Geološki sastav:	Sitni šljunak, šljunak, kamen
Vegetacija:	Gola, na rubu makija

Stupanj opremljenosti	
Dostupnost:	Asfaltirana cesta
Raspoloživost parkinga:	ima (dovoljno, nedovoljno), nema
Objekti uslužne ponude:	ima, dovoljno
Sadržaji rekreacije/zabave:	ima, agupark
Sanitarni sadržaji:	ima (kemijjski)
Odlaganje otpada:	ima
Prikladno za osobe pos. potreba:	Ne
Plava zastava:	Ne
Pristup kućnim ljubimcima:	Ne



Način upravljanja:	
Stupanj zaštite:	/
Utvrdene granice pom. dobra:	Ne
Koncesija:	Ne
Opis koncesije/kon. odobrenja:	plaža, ugostiteljstvo, sportski sadržaji
Praćenje kakvoće mora:	Da
Interes za dodatno uređenje:	Da

Prikladnost plaže za tematiziranje	
Prednosti:	Javna plaža uz hotelski kompleks, dostupna biciklističkom stazom, lijepe vizure
Nedostaci:	Nema hlada
Prikladnost za tematiziranje:	Da

JLS/NAZIV PLAŽE: MEDULIN, BANJOLE-PLAŽA VOLME

Naselje: Banjole
Lokacija u naselju: Na rubu naselja
Vrsta plaže: Uređena - mjesna

Prirodne značajke	
Dužina:	ca 100 m
Širina (u prosjeku):	8 m
Površina:	ca 800 m ²
Geološki sastav:	Kamen, stijene
Vegetacija:	Golo, u pozadini širaka i makija



Stupanj opremljenosti	
Dostupnost:	Asfaltirana cesta
Raspoloživost parkinga:	ima, udaljen
Objekti uslužne ponude:	nema
Sadržaji rekreacije/zabave:	nema
Sanitarni sadržaji:	nema
Odlaganje otpada:	nema
Prikladno za osobe pos. potreba:	Ne
Plava zastava:	Ne
Pristup kućnim ljubimcima:	Ne



Način upravljanja:	
Stupanj zaštite:	/
Utvrdene granice pom. dobra:	Ne
Koncesija:	Ne
Opis koncesije/kon. odobrenja:	/
Praćenje kakvoće mora:	Da
Interes za dodatno uređenje:	Da

Ocjena prikladnosti plaže za intenzivno turističko korištenje

Prednosti:	Prilaz i ulaz u more
Nedostaci:	Nema sjene, nedostatak sadržaja, uz luku nautičkog turizma
Prikladnost za tematiziranje:	Da

JLS/NAZIV PLAŽE: MEDULIN, BANJOLE - BUMBIŠTE

Naselje: Banjole
Lokacija u naselju: Izvan naselja
Vrsta plaže: Prirodna - udaljena

Prirodne značajke	
Dužina:	1.100 m
Širina (u prosjeku):	9 m
Površina:	10.000 m ²
Geološki sastav:	Šjunak, kamen
Vegetacija:	golo



Stupanj opremljenosti	
Dostupnost:	Pješačka staza
Raspoloživost parkinga:	Ima, nedovoljno/neadekvatno
Objekti uslužne ponude:	Ima, dovoljno
Sadržaji rekreacije/zabave:	Nema
Sanitarni sadržaji:	Ima, nedovoljno
Odlaganje otpada:	Nema
Prikladno za osobe pos. potreba:	Ne
Plava zastava:	Ne
Pristup kućnim ljubimcima:	Ne



Način upravljanja:	
Stupanj zaštite:	/
Utvrdene granice pom. dobra:	Ne
Koncesija:	Ne
Opis koncesije/kon. odobrenja:	Ugostiteljstvo
Praćenje kakvoće mora:	Da
Interes za dodatno uređenje:	Da

Prikladnost plaže za tematiziranje	
Prednosti:	Lijepa, izolirana divlja plaža
Nedostaci:	Neadekvatan pristup
Prikladnost za tematiziranje:	Da

JLS/NAZIV PLAŽE: MEDULIN, KAMENJAK-PLAŽE DONJEG KAMENJAKA

Naselje: Premantura
Lokacija u naselju: Izvan naselja
Vrsta plaže: Prirodna - udaljena

Prirodne značajke	
Dužina:	ca 3500 m
Širina (u prosjeku):	9 m
Površina:	30.000 m ²
Geološki sastav:	Pijesak, šljunak, kamen, stijene
Vegetacija:	Golo, makija

Stupanj opremljenosti	
Dostupnost:	Bijela cesta
Raspoloživost parkinga:	Ima, dovoljno
Objekti uslužne ponude:	Nekoliko montažnih objekata
Sadržaji rekreacije/zabave:	Daske za jedrenje (jedna uvala)
Sanitarni sadržaji:	Ima, dovoljno (kemijski toaleti)
Odlaganje otpada:	Organizirano (vrećice uz kartu)
Prikladno za osobe pos. potreba:	Ne
Plava zastava:	Ne
Pristup kućnim ljubimcima:	Ne

Način upravljanja:	
Stupanj zaštite:	Potpuna zaštita
Utvrdene granice pom. dobra:	Ne
Koncesija:	Ne
Opis koncesije/kon. odobrenja:	plaža, ugostiteljstvo, sportski sadržaji
Praćenje kakvoće mora:	Da
Interes za dodatno uređenje:	Da



Prikladnost plaže za tematiziranje	
Prednosti:	Lijepa, izolirana
Nedostaci:	Otežan pristup plaži
Prikladnost za tematiziranje:	Da

JLS/NAZIV PLAŽE: PREMANTURA, ŠĆUZA

Naselje: Premantura
Lokacija u naselju: Izvan naselja
Vrsta plaže: Uređena - mjesna

Prirodne značajke	
Dužina:	300 m
Širina (u prosjeku):	10 m
Površina:	3.000 m ²
Geološki sastav:	Sitni šljunak, šljunak
Vegetacija:	Gola, različita stabla u pozadini

Stupanj opremljenosti	
Dostupnost:	Asfaltirana cesta
Raspoloživost parkinga:	ima, nedovoljno
Objekti uslužne ponude:	ima, osnovno
Sadržaji rekreacije/zabave:	ima, osnovno
Sanitarni sadržaji:	ima (u okviru ugostiteljskog objekta)
Odlaganje otpada:	ima
Prikladno za osobe pos. potreba:	Da
Plava zastava:	Ne
Pristup kućnim ljubimcima:	Da



Način upravljanja:	
Stupanj zaštite:	/
Utvrdene granice pom. dobra:	Ne
Koncesija:	Ne
Opis koncesije/kon. odobrenja:	plaža, ugostiteljstvo, sportski sadržaji
Praćenje kakvoće mora:	Da
Interes za dodatno uređenje:	Da

Prikladnost plaže za tematiziranje	
Prednosti:	Uređena plaža s šljunkom, laganim ulaskom u more, lijepe vizure, na području Kamenjaka
Nedostaci:	Visok pritisak na plažu
Prikladnost za tematiziranje:	Da

JLS/NAZIV PLAŽE: PREMANTURA, OTOK CEJA

Naselje: Premantura
Lokacija u naselju: Izvan naselja
Vrsta plaže: Prirodna - udaljena

Prirodne značajke	
Dužina:	1.500 m
Širina (u prosjeku):	10 m
Površina:	15.000 m ²
Geološki sastav:	Sitni šljunak, šljunak
Vegetacija:	Gola, različita stabla u pozadini

Stupanj opremljenosti	
Dostupnost:	Asfaltirana cesta
Raspoloživost parkinga:	ima, nedovoljno
Objekti uslužne ponude:	ima, osnovno
Sadržaji rekreacije/zabave:	ima, osnovno
Sanitarni sadržaji:	ima (u okviru ugostiteljskog objekta)
Odlaganje otpada:	ima
Prikladno za osobe pos. potreba:	Da
Plava zastava:	Ne
Pristup kućnim ljubimcima:	Da

Način upravljanja:	
Stupanj zaštite:	/
Utvrdene granice pom. dobra:	Ne
Koncesija:	Ne
Opis koncesije/kon. odobrenja:	plaža, ugostiteljstvo, sportski sadržaji
Praćenje kakvoće mora:	Da
Interes za dodatno uređenje:	Da



Prikladnost plaže za tematiziranje	
Prednosti:	Izdvojena plaža na otoku
Nedostaci:	Nema hlada
Prikladnost za tematiziranje:	Da

JLS/NAZIV PLAŽE: MEDULIN, PREMANTURA-PLAŽA STUPICE

Naselje: Premantura
Lokacija u naselju: Na rubu
Vrsta plaže: Uređena - plaža turističkog kompleksa

Prirodne značajke	
Dužina:	ca 250 m
Širina (u prosjeku):	10 m
Površina:	ca 2500 m ²
Geološki sastav:	Sitni šljunak, šljunak, kamen, stijene
Vegetacija:	Golo i trava

Stupanj opremljenosti	
Dostupnost:	Asfaltirana cesta
Raspoloživost parkinga:	ima, u sklopu turističkog kompleksa
Objekti uslužne ponude:	ima, u sklopu turističkog kompleksa
Sadržaji rekreacije/zabave:	ima, u sklopu turističkog kompleksa
Sanitarni sadržaji:	ima, u sklopu turističkog kompleksa
Odlaganje otpada:	ima, u sklopu turističkog kompleksa
Prikladno za osobe pos. potreba:	Ne
Plava zastava:	Ne
Pristup kućnim ljubimcima:	Ne



Prikladnost plaže za tematiziranje	
Prednosti:	Osunčana plaža u kampu s laganim pristupom u more
Nedostaci:	Nema hlada
Prikladnost za tematiziranje:	Da

Način upravljanja:	
Stupanj zaštite:	/
Utvrdene granice pom. dobra:	Ne
Koncesija:	Ne
Opis koncesije/kon. odobrenja:	plaža, ugostiteljstvo, sportski sadržaji
Praćenje kakvoće mora:	Da
Interes za dodatno uređenje:	Da

JLS/NAZIV PLAŽE: MEDULIN, PREMANTURA-PLAŽA RUNKE

Naselje: Premantura
Lokacija u naselju: Na rubu naselja
Vrsta plaže: Uređena - plaža turističkog kompleksa

Prirodne značajke	
Dužina:	ca 250 m
Širina (u prosjeku):	10 m
Površina:	ca 2500 m ²
Geološki sastav:	Sitni šljunak, stijene, beton
Vegetacija:	Golo, šuma u pozadini

Stupanj opremljenosti	
Dostupnost:	Asfaltirana cesta
Raspoloživost parkinga:	ima, u sklopu turističkog kompleksa
Objekti uslužne ponude:	ima, u sklopu turističkog kompleksa
Sadržaji rekreacije/zabave:	ima, u sklopu turističkog kompleksa
Sanitarni sadržaji:	ima, u sklopu turističkog kompleksa
Odlaganje otpada:	ima, u sklopu turističkog kompleksa
Prikladno za osobe pos. potreba:	Da (poseban dio za slijepe osobe)
Plava zastava:	Ne
Pristup kućnim ljubimcima:	Da



Način upravljanja:	
Stupanj zaštite:	/
Utvrdene granice pom. dobra:	Ne
Koncesija:	Ne
Opis koncesije/kon. odobrenja:	sportski sadržaji
Praćenje kakvoće mora:	Da
Interes za dodatno uređenje:	Da

Prikladnost plaže za tematiziranje	
Prednosti:	Plaža ispod turističkog kompleksa s različitim konfiguracijom tla
Nedostaci:	Nema rekreacijskih i ugostiteljskih sadržaja u blizini
Prikladnost za tematiziranje:	Da

JLS/NAZIV PLAŽE: MEDULIN, PLAŽA POMER

Naselje: Pomer
Lokacija u naselju: Na rubu naselja
Vrsta plaže: Uređena - mjesna/plaža turističkog kompleksa (u stvarnosti funkcionalna cijeli)

Prirodne značajke	
Dužina:	ca 200 m
Širina (u prosjeku):	8 m
Površina:	1.600 m ²
Geološki sastav:	Kamen, stijene
Vegetacija:	Golo, borovi u pozadini



Stupanj opremljenosti	
Dostupnost:	Asfaltirana cesta
Raspoloživost parkinga:	ima, u sklopu turističkog kompleksa
Objekti uslužne ponude:	ima, u sklopu turističkog kompleksa
Sadržaji rekreacije/zabave:	ima, u sklopu turističkog kompleksa
Sanitarni sadržaji:	ima, u sklopu turističkog kompleksa
Odlaganje otpada:	ima, u sklopu turističkog kompleksa
Prikladno za osobe pos. potreba:	Ne
Plava zastava:	Ne
Pristup kućnim ljubimcima:	Ne



Način upravljanja:	
Stupanj zaštite:	/
Utvrdene granice pom. dobra:	Ne
Koncesija:	Ne
Opis koncesije/kon. odobrenja:	plaža, ugostiteljstvo, sportski sadržaji
Praćenje kakvoće mora:	Da
Interes za dodatno uređenje:	Da

Prikladnost plaže za tematiziranje	
Prednosti:	Raznolika konfiguracija i geološki sastav plaže, s brojnim sadržajima/školama
Nedostaci:	Nedovoljno uređena, nema plažnog imobiliara
Prikladnost za tematiziranje:	Da

JLS/NAZIV PLAŽE: MEDULIN, POMER-MUĆA

Naselje: Pomer
Lokacija u naselju: Izvan naselja
Vrsta plaže: Prirodna - ruralna

Prirodne značajke	
Dužina:	ca 200 m
Širina (u prosjeku):	12 m
Površina:	2.400 m ²
Geološki sastav:	Sitni šljunak, šljunak, kamen, stijene
Vegetacija:	Golo, u pozadini rijetka makija

Stupanj opremljenosti	
Dostupnost:	Bijela cesta
Raspoloživost parkinga:	ima, dovoljno
Objekti uslužne ponude:	nema
Sadržaji rekreacije/zabave:	nema
Sanitarni sadržaji:	nema
Odlaganje otpada:	nema
Prikladno za osobe pos. potreba:	Ne
Plava zastava:	Ne
Pristup kućnim ljubimcima:	Ne



Prikladnost plaže za tematiziranje	
Prednosti:	Novi plažni prostor općine, lijepe vizure, dobra ruža vjetrova
Nedostaci:	Neuređena bez sadržaja
Prikladnost za tematiziranje:	Da

Način upravljanja:	
Stupanj zaštite:	/
Utvrdene granice pom. dobra:	Ne
Koncesija:	Ne
Opis koncesije/kon. odobrenja:	/
Praćenje kakvoće mora:	Da
Interes za dodatno uređenje:	Da

JLS/NAZIV PLAŽE: MEDULIN, MUKALBA

Naselje: Medulin
Lokacija u naselju: Na rubu naselja (ubrznani rast naselja)
Vrsta plaže: Prirodna - ruralna

Prirodne značajke	
Dužina:	250 m
Širina (u prosjeku):	8,0 m
Površina:	2.000 m ²
Geološki sastav:	Pijesak, šljunak, kamen, stijene
Vegetacija:	Golo, šikara u pozadini



Stupanj opremljenosti	
Dostupnost:	Bijela cesta
Raspoloživost parkinga:	Nema
Objekti uslužne ponude:	Nema
Sadržaji rekreacije/zabave:	Nema
Sanitarni sadržaji:	Nema
Odlaganje otpada:	Ima
Prikladno za osobe pos. potreba:	Ne
Plava zastava:	Ne
Pristup kućnim ljubimcima:	Ne



Način upravljanja:	
Stupanj zaštite:	/
Utvrdene granice pom. dobra:	Ne
Koncesija:	Ne
Opis koncesije/kon. odobrenja:	/
Praćenje kakvoće mora:	Da
Interes za dodatno uređenje:	Da

Prikladnost plaže za tematiziranje	
Prednosti:	Lijepe vizure
Nedostaci:	Neuređena plaža na rubu mjesta
Prikladnost za tematiziranje:	Ne

JLS/NAZIV PLAŽE: MEDULIN, MARKOVI BRIGI-ŠKRAPE

Naselje: Medulin
Lokacija u naselju: Izvan naselja
Vrsta plaže: Uređena - mjesna/plaža turističkog kompleksa (u stvarnosti funkcionala cijela kampa)

Prirodne značajke	
Dužina:	450 m
Širina (u prosjeku):	8 m
Površina:	3.600 m ²
Geološki sastav:	Šijunak, kamen, stijene, beton
Vegetacija:	Golo



Stupanj opremljenosti	
Dostupnost:	Asfaltirana cesta
Raspoloživost parkinga:	ima, u sklopu turističkog kompleksa
Objekti uslužne ponude:	ima, u sklopu turističkog kompleksa
Sadržaji rekreacije/zabave:	ima, u sklopu turističkog kompleksa
Sanitarni sadržaji:	ima, u sklopu turističkog kompleksa
Odlaganje otpada:	ima, u sklopu turističkog kompleksa
Prikladno za osobe pos. potreba:	Ne
Plava zastava:	Ne
Pristup kućnim ljubimcima:	Ne



Način upravljanja:	
Stupanj zaštite:	/
Utvrdene granice pom. dobra:	Da
Koncesija:	Ne
Opis koncesije/kon. odobrenja:	/
Praćenje kakvoće mora:	Da
Interes za dodatno uređenje:	Da

Prikladnost plaže za tematiziranje	
Prednosti:	Plitko more pogodno za obitelji s djecom
Nedostaci:	Otežan pristup i konfiguracija tla (škrabe)
Prikladnost za tematiziranje:	Da

JLS/NAZIV PLAŽE: MEDULIN, MALA PINETA

Naselje: Medulin
Lokacija u naselju: Izvan naselja
Vrsta plaže: Uređena - plaža turističkog kompleksa

Prirodne značajke	
Dužina:	450 m
Širina (u prosjeku):	6 m
Površina:	ca 2500 m ²
Geološki sastav:	Šijunak, kamen, stijene
Vegetacija:	Golo (škrabe), u zaleđu borovi

Stupanj opremljenosti	
Dostupnost:	Asfaltirana cesta
Raspoloživost parkinga:	ima, u sklopu turističkog kompleksa
Objekti uslužne ponude:	ima, u sklopu turističkog kompleksa
Sadržaji rekreacije/zabave:	ima, u sklopu turističkog kompleksa
Sanitarni sadržaji:	ima, u sklopu turističkog kompleksa
Odlaganje otpada:	ima, u sklopu turističkog kompleksa
Prikladno za osobe pos. potreba:	Ne
Plava zastava:	Ne
Pristup kućnim ljubimcima:	Ne



Način upravljanja:	
Stupanj zaštite:	/
Utvrdene granice pom. dobra:	Da
Koncesija:	Ne
Opis koncesije/kon. odobrenja:	plaža i sportski sadržaji
Praćenje kakvoće mora:	Da
Interes za dodatno uređenje:	Da

Prikladnost plaže za tematiziranje	
Prednosti:	Prirodna plaža na poluotoku u sklopu kampa
Nedostaci:	Veći dio plaže neprikladan za sunčanje
Prikladnost za tematiziranje:	Da

JLS/NAZIV PLAŽE: MEDULIN, PUNTICA

Naselje: Medulin
Lokacija u naselju: Izvan naselja
Vrsta plaže: Uređena - mjesna/plaža turističkog kompleksa (u stvarnosti funkcionalna cjelina kampa)

Prirodne značajke	
Dužina:	ca 250 m
Širina (u prosjeku):	6 m
Površina:	1.500 m ²
Geološki sastav:	Pijesak, šljunak, kamen, stijene
Vegetacija:	Gola s hladom od borova



Stupanj opremljenosti	
Dostupnost:	Asfaltirana cesta
Raspoloživost parkinga:	Ima, u sklopu turističkog kompleksa
Objekti uslužne ponude:	Ima, u sklopu turističkog kompleksa
Sadržaji rekreacije/zabave:	Ima, u sklopu turističkog kompleksa
Sanitarni sadržaji:	Ima, u sklopu turističkog kompleksa
Odlaganje otpada:	Ima, u sklopu turističkog kompleksa
Prikladno za osobe pos. potreba:	Ne
Plava zastava:	Ne
Pristup kućnim ljubimcima:	Dozvoljeno za pse



Način upravljanja:	
Stupanj zaštite:	/
Utvrdene granice pom. dobra:	Da
Koncesija:	Ne
Opis koncesije/kon. odobrenja:	/
Praćenje kakvoće mora:	Da
Interes za dodatno uređenje:	Da

Prikladnost plaže za tematiziranje	
Prednosti:	Dobro položena i mirna plaža s lijepim vizurama i hladom
Nedostaci:	Oštro kamenje na plaži
Prikladnost za tematiziranje:	Da

JLS/NAZIV PLAŽE: AC MEDULIN-KAŠTEJA

Naselje: Medulin
Lokacija u naselju: Izvan naselja
Vrsta plaže: Uređena - plaža turističkog kompleksa

Prirodne značajke	
Dužina:	200 m
Širina (u prosjeku):	8 m
Površina:	1.600 m ²
Geološki sastav:	Šjunak, kamen, stijene, beton
Vegetacija:	Golo

Stupanj opremljenosti	
Dostupnost:	Asfaltirana cesta
Raspoloživost parkinga:	ima, u sklopu turističkog kompleksa
Objekti uslužne ponude:	ima, u sklopu turističkog kompleksa
Sadržaji rekreacije/zabave:	ima, u sklopu turističkog kompleksa
Sanitarni sadržaji:	ima, u sklopu turističkog kompleksa
Odlaganje otpada:	ima, u sklopu turističkog kompleksa
Prikladno za osobe pos. potreba:	Ne
Plava zastava:	Ne
Pristup kućnim ljubimcima:	Ne



Prikladnost plaže za tematiziranje	
Prednosti:	Jedna od plaža u sklopu kampa Medulin
Nedostaci:	Gola, bez hlada
Prikladnost za tematiziranje:	Da

Način upravljanja:	
Stupanj zaštite:	/
Utvrdene granice pom. dobra:	Da
Koncesija:	Ne
Opis koncesije/kon. odobrenja:	plaža
Praćenje kakvoće mora:	Da
Interes za dodatno uređenje:	Da

JLS/NAZIV PLAŽE: MEDULIN, BIJECA

Naselje: Medulin
Lokacija u naselju: Na rubu naselja
Vrsta plaže: Uređena - mjesna

Prirodne značajke	
Dužina:	500 m
Širina (u prosjeku):	20 m
Površina:	10.000 m ²
Geološki sastav:	Pijesak, sitni šljunak
Vegetacija:	Golo, u pozadini drveće

Stupanj opremljenosti	
Dostupnost:	Asfaltirana cesta
Raspoloživost parkinga:	ima, dovoljno
Objekti uslužne ponude:	ima, dovoljno
Sadržaji rekreacije/zabave:	ima (sportovi na vodi)
Sanitarni sadržaji:	ima (kontejneri)
Odlaganje otpada:	ima
Prikladno za osobe pos. potreba:	Ne
Plava zastava:	Ne
Pristup kućnim ljubimcima:	Ne

Način upravljanja:	
Stupanj zaštite:	/
Utvrdene granice pom. dobra:	Da
Koncesija:	Ne
Opis koncesije/kon. odobrenja:	plaža, ugostiteljstvo, sportski sadržaji
Praćenje kakvoće mora:	Da
Interes za dodatno uređenje:	Da



Prikladnost plaže za tematiziranje	
Prednosti:	Pješčana plitka plaža pogodna za obitelji s malom djecom
Nedostaci:	Izuzetno visok pritisak (najfrekventnija javna plaža)
Prikladnost za tematiziranje:	Da

JLS/NAZIV PLAŽE: MEDULIN, PLAŽA ISPRED HOTELA BELVEDERE

Naselje: Medulin
Lokacija u naselju: Na rubu naselja
Vrsta plaže: Uređena - plaža turističkog kompleksa

Prirodne značajke	
Dužina:	ca 150 m
Širina (u prosjeku):	8 m
Površina:	1.163 m ²
Geološki sastav:	Šjunak, kamen, beton
Vegetacija:	Golo (betonska plaža, šjunak)

Stupanj opremljenosti	
Dostupnost:	Pješačka staza
Raspoloživost parkinga:	Ima, dovoljno u okviru tur. kompl.
Objekti uslužne ponude:	Ima, dovoljno u okviru tur. kompl.
Sadržaji rekreacije/zabave:	Ima, dovoljno u okviru tur. kompl.
Sanitarni sadržaji:	Ima, dovoljno u okviru tur. kompl.
Odlaganje otpada:	Ima, dovoljno u okviru tur. kompl.
Prikladno za osobe pos. potreba:	Ne
Plava zastava:	Ne
Pristup kućnim ljubimcima:	Ne



Način upravljanja:	
Stupanj zaštite:	/
Utvrdene granice pom. dobra:	Da
Koncesija:	Da, 2015.-2020.
Opis koncesije/kon. odobrenja:	plaža
Praćenje kakvoće mora:	Da
Interes za dodatno uređenje:	Da

Prikladnost plaže za tematiziranje	
Prednosti:	Uređena hotelska plaža s bogatim plažnim imobilijarom
Nedostaci:	Veliki pritisak na plažu
Prikladnost za tematiziranje:	Da

JLS/NAZIV PLAŽE: MEDULIN, POŠESI

Naselje: Medulin
Lokacija u naselju: Na rubu
Vrsta plaže: Uređena - mjesna plaža

Prirodne značajke	
Dužina:	ca 80 m
Širina (u prosjeku):	10,0 m
Površina:	800 m ²
Geološki sastav:	Šjunak, kamen, stijene
Vegetacija:	Gola

Stupanj opremljenosti	
Dostupnost:	Asfaltirana cesta, pješačka staza
Raspoloživost parkinga:	ima, u širem okruženju kompleksa
Objekti uslužne ponude:	ima, dovoljno
Sadržaji rekreacije/zabave:	ima (sportovi na vodi)
Sanitarni sadržaji:	ima, u sklopu ugostiteljskog objekta
Odlaganje otpada:	ima
Prikladno za osobe pos. potreba:	Ne
Plava zastava:	Ne
Pristup kućnim ljubimcima:	Ne



Način upravljanja:	
Stupanj zaštite:	/
Utvrdene granice pom. dobra:	Ne
Koncesija:	Ne
Opis koncesije/kon. odobrenja:	plaža, ugostiteljstvo, sportski sadržaji
Praćenje kakvoće mora:	Da
Interes za dodatno uređenje:	Da

Prikladnost plaže za tematiziranje	
Prednosti:	Opremljena mjesna plaža u blizini hotelskog kompleksa
Nedostaci:	Pritisak na plažu i ulaz u more
Prikladnost za tematiziranje:	Da

JLS/NAZIV PLAŽE: MEDULIN, KAŽELA I

Naselje: Medulin
Lokacija u naselju: Izvan naselja
Vrsta plaže: Uređena - mjesna/plaža turističkog kompleksa (u stvarnosti funkcionalna cjelina ka

Prirodne značajke	
Dužina:	400 m
Širina (u prosjeku):	5 m
Površina:	2.000 m ²
Geološki sastav:	Kamen, stijene
Vegetacija:	Golo



Stupanj opremljenosti	
Dostupnost:	Asfaltirana cesta
Raspoloživost parkinga:	Nema
Objekti uslužne ponude:	Ima, na području kampa
Sadržaji rekreacije/zabave:	Ima, u okviru kampa
Sanitarni sadržaji:	Ima, u okviru kampa
Odlaganje otpada:	Ima
Prikladno za osobe pos. potreba:	Ne
Plava zastava:	Ne
Pristup kućnim ljubimcima:	Ne



Način upravljanja:	
Stupanj zaštite:	/
Utvrđene granice pom. dobra:	Ne
Koncesija:	Ne
Opis koncesije/kon. odobrenja:	/
Praćenje kakvoće mora:	Da
Interes za dodatno uređenje:	Da

Prikladnost plaže za tematiziranje	
Prednosti:	Veličina, sediment, blizina kampa
Nedostaci:	Uređenost i sadržaji
Prikladnost za tematiziranje:	Da

JLS/NAZIV PLAŽE: MEDULIN, KAŽELA II

Naselje: Medulin
Lokacija u naselju: Izvan naselja
Vrsta plaže: Uređena - plaža turističkog kompleksa

Prirodne značajke	
Dužina:	400 m
Širina (u prosjeku):	8 m
Površina:	3.200 m ²
Geološki sastav:	Šjunak, kamen, stijene
Vegetacija:	Gola i trava

Stupanj opremljenosti	
Dostupnost:	Asfaltirana cesta
Raspoloživost parkinga:	Ima, dovoljno u okviru kampa
Objekti uslužne ponude:	U okviru kampa, dovoljno
Sadržaji rekreacije/zabave:	U okviru kampa, dovoljno
Sanitarni sadržaji:	U okviru kampa, dovoljno
Odlaganje otpada:	Ima, dovoljno
Prikladno za osobe pos. potreba:	Ne
Plava zastava:	Ne
Pristup kućnim ljubimcima:	Ne

Način upravljanja:	
Stupanj zaštite:	/
Utvrdene granice pom. dobra:	Ne
Koncesija:	Ne
Opis koncesije/kon. odobrenja:	plaža, ugostiteljstvo, sportski sadržaji
Praćenje kakvoće mora:	Da
Interes za dodatno uređenje:	Da



Prikladnost plaže za tematiziranje	
Prednosti:	Plaža auto kampa
Nedostaci:	Pristup u vodu
Prikladnost za tematiziranje:	Da

JLS/NAZIV PLAŽE: MEDULIN, KAŽELA III

Naselje: Medulin
Lokacija u naselju: Izvan naselja
Vrsta plaže: Uređena - mjesna/plaža turističkog kompleksa (u stvarnosti funkcionalna cjelina kampa)

Prirodne značajke	
Dužina:	600 m
Širina (u prosjeku):	7 m
Površina:	4.000 m ²
Geološki sastav:	Šjunak, kamen
Vegetacija:	Golo



Stupanj opremljenosti	
Dostupnost:	Bijela cesta
Raspoloživost parkinga:	Nema
Objekti uslužne ponude:	Ima, na području kampa
Sadržaji rekreacije/zabave:	Ima, u okviru kampa
Sanitarni sadržaji:	Ima, u okviru kampa
Odlaganje otpada:	Ima
Prikladno za osobe pos. potreba:	Ne
Plava zastava:	Ne
Pristup kućnim ljubimcima:	Ne



Način upravljanja:	
Stupanj zaštite:	/
Utvrđene granice pom. dobra:	Ne
Koncesija:	Ne
Opis koncesije/kon. odobrenja:	Sportski sadržaji
Praćenje kakvoće mora:	Da
Interes za dodatno uređenje:	Da

Prikladnost plaže za tematiziranje	
Prednosti:	Veličina, sediment, blizina kampa
Nedostaci:	Uređenost i sadržaji
Prikladnost za tematiziranje:	Da

OPĆINA LIŽNJAN


JLS/NAZIV PLAŽE: LIŽNJAN, KAŽELA

Naselje: Ližnjan
Lokacija u naselju: Izvan naselja
Vrsta plaže: Prirodna - udaljena

Prirodne značajke	
Dužina:	420 m
Širina (u prosjeku):	15,5 m
Površina:	6.500 m ²
Geološki sastav:	Šijunak, kamen, stijene
Vegetacija:	Golo, u zaleđu trava

Stupanj opremljenosti	
Dostupnost:	Bijela cesta
Raspoloživost parkinga:	Ima (dovoljno)
Objekti uslužne ponude:	Nema
Sadržaji rekreacije/zabave:	Nema
Sanitarni sadržaji:	Nema
Odlaganje otpada:	Nema
Prikladno za osobe pos. potreba:	Ne
Plava zastava:	Ne
Pristup kućnim ljubimcima:	Ne

Način upravljanja:	
Stupanj zaštite:	Djelomična zaštita
Utvrdene granice pom. dobra:	Ne
Koncesija:	Ne
Opis koncesije/kon. odobrenja:	ugostiteljski objekti
Praćenje kakvoće mora:	Ne
Interes za dodatno uređenje:	Ne



Prikladnost za tematiziranje:	
Prednosti:	Udaljenost od naselja, osjećaj 'divljine'
Nedostaci:	Težak pristup, blizina bijele ceste
Prikladnost za tematiziranje:	Da


JLS/NAZIV PLAŽE: LIŽNJAN, LEVAN

Naselje: Ližnjan
Lokacija u naselju: Izvan naselja
Vrsta plaže: Uređena - mjesna

Prirodne značajke	
Dužina:	170 m
Širina (u prosjeku):	8,1 m
Površina:	1.375 m ²
Geološki sastav:	Pijesak, stijene
Vegetacija:	Golo, u zaleđu makija i šuma

Stupanj opremljenosti	
Dostupnost:	Morski prilaz
Raspoloživost parkinga:	Nema
Objekti uslužne ponude:	Ima (dovoljno), osrednja kvaliteta
Sadržaji rekreacije/zabave:	Nema
Sanitarni sadržaji:	Ima (dovoljno), osrednja kvaliteta
Odlaganje otpada:	Ima (dovoljno)
Prikladno za osobe pos. potreba:	Ne
Plava zastava:	Ne
Pristup kućnim ljubimcima:	Ne

Način upravljanja:	
Stupanj zaštite:	Potpuna zaštita
Utvrdene granice pom. dobra:	Ne
Koncesija:	Da
Opis koncesije/kon. odobrenja:	Plaža, ugostiteljstvo, sportski sadržaji
Praćenje kakvoće mora:	Ne
Interes za dodatno uređenje:	Ne



Prikladnost za tematiziranje:	
Prednosti:	Ambijentalnost, podloga, izolacija
Nedostaci:	Težak pristup (otok)
Prikladnost za tematiziranje:	Da

JLS/NAZIV PLAŽE: LIŽNJAN, JALIĆ

Naselje: Ližnjan
Lokacija u naselju: Izvan naselja
Vrsta plaže: Prirodna - udaljena

Prirodne značajke	
Dužina:	130 m
Širina (u prosjeku):	10,8 m
Površina:	1.400 m ²
Geološki sastav:	Pijesak, kamen
Vegetacija:	Golo, u zaleđu trava i kršjavo žbunje



Stupanj opremljenosti	
Dostupnost:	Bijela cesta, morski prilaz
Raspoloživost parkinga:	Nema
Objekti uslužne ponude:	Nema
Sadržaji rekreacije/zabave:	Nema
Sanitarni sadržaji:	Nema
Odlaganje otpada:	Nema
Prikladno za osobe pos. potreba:	ne
Plava zastava:	ne
Pristup kućnim ljubimcima:	/



Način upravljanja:	
Stupanj zaštite:	Djelomična zaštita
Utvrdene granice pom. dobra:	/
Koncesija:	Da
Opis koncesije/kon. odobrenja:	ugostiteljski objekti i ostalo
Praćenje kakvoće mora:	/
Interes za dodatno uređenje:	/

Prikladnost za tematiziranje:	
Prednosti:	Nema
Nedostaci:	Ambijent, vegetacija, sediment, blizina bijele ceste
Prikladnost za tematiziranje:	Ne

JLS/NAZIV PLAŽE: LIŽNJAN, LAKOŠAŠE

Naselje: Ližnjan
Lokacija u naselju: Izvan naselja
Vrsta plaže: Prirodna - udaljena

Prirodne značajke	
Dužina:	450 m
Širina (u prosjeku):	5,3 m
Površina:	2.370 m ²
Geološki sastav:	Šijunak, kamen
Vegetacija:	Golo, u zaleđu trava i nisko grmlje

Stupanj opremljenosti	
Dostupnost:	Bijela cesta
Raspoloživost parkinga:	Nema
Objekti uslužne ponude:	Nema
Sadržaji rekreacije/zabave:	Nema
Sanitarni sadržaji:	Nema
Odlaganje otpada:	Nema
Prikladno za osobe pos. potreba:	Ne
Plava zastava:	Ne
Pristup kućnim ljubimcima:	Ne

Način upravljanja:	
Stupanj zaštite:	Djelomična zaštita
Utvrdene granice pom. dobra:	Ne
Koncesija:	Ne
Opis koncesije/kon. odobrenja:	/
Praćenje kakvoće mora:	Ne
Interes za dodatno uređenje:	Ne



Prikladnost za tematiziranje:	
Prednosti:	Udaljenost od naselja, osjećaj 'divljine'
Nedostaci:	Težak pristup, blizina bijele ceste
Prikladnost za tematiziranje:	Da

JLS/NAZIV PLAŽE: LIŽNJAN, PUNTA ULJEVA

Naselje: Ližnjan
Lokacija u naselju: Izvan naselja
Vrsta plaže: Prirodna - udaljena

Prirodne značajke	
Dužina:	120 m
Širina (u prosjeku):	12,5 m
Površina:	1.500 m ²
Geološki sastav:	Pijesak, sitni šljunak, kamen
Vegetacija:	Golo, u zaleđu trava



Stupanj opremljenosti	
Dostupnost:	Bijela cesta
Raspoloživost parkinga:	Nema
Objekti uslužne ponude:	Nema
Sadržaji rekreacije/zabave:	Nema
Sanitarni sadržaji:	Nema
Odlaganje otpada:	Nema
Prikladno za osobe pos. potreba:	Ne
Plava zastava:	Ne
Pristup kućnim ljubimcima:	Ne



Način upravljanja:	
Stupanj zaštite:	Djelomična zaštita
Utvrdene granice pom. dobra:	Ne
Koncesija:	Ne
Opis koncesije/kon. odobrenja:	/
Praćenje kakvoće mora:	Ne
Interes za dodatno uređenje:	Ne

Prikladnost za tematiziranje:	
Prednosti:	Udaljenost od naselja, osjećaj 'divljine'
Nedostaci:	Težak pristup, blizina bijele ceste
Prikladnost za tematiziranje:	Da

JLS/NAZIV PLAŽE: LIŽNJAN, SALBUNIĆ

Naselje: Ližnjan
Lokacija u naselju: Na rubu naselja
Vrsta plaže: Uređena - mjesna

Prirodne značajke	
Dužina:	290 m
Širina (u prosjeku):	27,6 m
Površina:	8.000 m ²
Geološki sastav:	Pijesak, šljunak, kamen, beton
Vegetacija:	Golo, u zaleđu trava

Stupanj opremljenosti

Dostupnost:	Asfaltirana cesta, morski prilaz
Raspoloživost parkinga:	Ima (dovoljno)
Objekti uslužne ponude:	Ima (dovoljno), loša kvaliteta
Sadržaji rekreacije/zabave:	Nema
Sanitarni sadržaji:	Nema
Odlaganje otpada:	Nema
Prikladno za osobe pos. potreba:	Da
Plava zastava:	Ne
Pristup kućnim ljubimcima:	Da

Način upravljanja:

Stupanj zaštite:	Djelomična zaštita
Utvrdene granice pom. dobra:	Ne
Koncesija:	Da
Opis koncesije/kon. odobrenja:	Plaža, ugostiteljstvo, sportski sadržaji
Praćenje kakvoće mora:	Da
Interes za dodatno uređenje:	Da



Prikladnost za tematiziranje:

Prednosti:	Podloga, blizina naselja
Nedostaci:	Prevelika izloženost suncu, nedostatak uslužnih sadržaja
Prikladnost za tematiziranje:	Da

JLS/NAZIV PLAŽE: LIŽNJAN, MATIĆEV PISAK

Naselje: Ližnjan
Lokacija u naselju: Izvan naselja
Vrsta plaže: Prirodna - ruralna

Prirodne značajke	
Dužina:	290 m
Širina (u prosjeku):	27,6 m
Površina:	8.000 m ²
Geološki sastav:	Šijunak
Vegetacija:	Golo, u zaleđu trava i različita stabla

Stupanj opremljenosti	
Dostupnost:	Asfaltirana cesta
Raspoloživost parkinga:	Ima (dovoljno)
Objekti uslužne ponude:	Ima (dovoljno), dobra kvaliteta
Sadržaji rekreacije/zabave:	Nema
Sanitarni sadržaji:	Nema
Odlaganje otpada:	Ima (dovoljno)
Prikladno za osobe pos. potreba:	Ne
Plava zastava:	Ne
Pristup kućnim ljubimcima:	Ne

Način upravljanja:	
Stupanj zaštite:	Djelomična zaštita
Utvrdene granice pom. dobra:	Ne
Koncesija:	Da
Opis koncesije/kon. odobrenja:	Ugostiteljski objekti
Praćenje kakvoće mora:	Da
Interes za dodatno uređenje:	Da



Prikladnost za tematiziranje:	
Prednosti:	Izloženost vjetru, podloga, prostranost
Nedostaci:	Pristup
Prikladnost za tematiziranje:	Da

JLS/NAZIV PLAŽE: LIŽNJAN, KARGADUR

Naselje: Ližnjan
Lokacija u naselju: Izvan naselja
Vrsta plaže: Prirodna - ruralna

Prirodne značajke	
Dužina:	200 m
Širina (u prosjeku):	7,9 m
Površina:	1.570 m ²
Geološki sastav:	Pijesak, stijene
Vegetacija:	Golo, u zaleđu trava i nisko žbunje



Stupanj opremljenosti	
Dostupnost:	Bijela cesta, morski prilaz
Raspoloživost parkinga:	Ima (dovoljno)
Objekti uslužne ponude:	Nema
Sadržaji rekreacije/zabave:	Nema
Sanitarni sadržaji:	Nema
Odlaganje otpada:	Nema
Prikladno za osobe pos. potreba:	Ne
Plava zastava:	Ne
Pristup kućnim ljubimcima:	Ne




Način upravljanja:	
Stupanj zaštite:	Djelomična zaštita
Utvrdene granice pom. dobra:	Ne
Koncesija:	Ne
Opis koncesije/kon. odobrenja:	/
Praćenje kakvoće mora:	Da
Interes za dodatno uređenje:	Da

Prikladnost za tematiziranje:	
Prednosti:	Nema
Nedostaci:	Veličina, vegetacija, sediment, blizina bijele ceste
Prikladnost za tematiziranje:	Ne

JLS/NAZIV PLAŽE: LIŽNJAN, JAPLENICA

Naselje: Ližnjan
Lokacija u naselju: Izvan naselja
Vrsta plaže: Prirodna - udaljena

Prirodne značajke	
Dužina:	100 m
Širina (u prosjeku):	5 m
Površina:	500 m ²
Geološki sastav:	Pijesak, kamen
Vegetacija:	Golo, u zaleđu trava



Stupanj opremljenosti	
Dostupnost:	Bijela cesta
Raspoloživost parkinga:	Nema
Objekti uslužne ponude:	Nema
Sadržaji rekreacije/zabave:	Nema
Sanitarni sadržaji:	Nema
Odlaganje otpada:	Nema
Prikladno za osobe pos. potreba:	Ne
Plava zastava:	Ne
Pristup kućnim ljubimcima:	Ne



Način upravljanja:	
Stupanj zaštite:	Djelomična zaštita
Utvrdene granice pom. dobra:	Ne
Koncesija:	Ne
Opis koncesije/kon. odobrenja:	/
Praćenje kakvoće mora:	Ne
Interes za dodatno uređenje:	Ne

Prikladnost za tematiziranje:	
Prednosti:	Nema
Nedostaci:	Ambijent, vegetacija, sediment, blizina bijele ceste
Prikladnost za tematiziranje:	Ne

JLS/NAZIV PLAŽE: LIŽNJAN, MUNAT

Naselje: Ližnjan
Lokacija u naselju: Izvan naselja
Vrsta plaže: Prirodna - udaljena

Prirodne značajke	
Dužina:	1.100 m
Širina (u prosjeku):	32,3 m
Površina:	35.480 m ²
Geološki sastav:	Kamen
Vegetacija:	Golo, u zaleđu trava



Stupanj opremljenosti	
Dostupnost:	Bijela cesta
Raspoloživost parkinga:	Ima (dovoljno)
Objekti uslužne ponude:	Nema
Sadržaji rekreacije/zabave:	Nema
Sanitarni sadržaji:	Nema
Odlaganje otpada:	Nema
Prikladno za osobe pos. potreba:	Ne
Plava zastava:	Ne
Pristup kućnim ljubimcima:	Ne



Način upravljanja:	
Stupanj zaštite:	Djelomična zaštita
Utvrdene granice pom. dobra:	Ne
Koncesija:	Ne
Opis koncesije/kon. odobrenja:	/
Praćenje kakvoće mora:	Ne
Interes za dodatno uređenje:	Ne

Prikladnost za tematiziranje:	
Prednosti:	Nema
Nedostaci:	Veličina, vegetacija, sediment, blizina bijele ceste
Prikladnost za tematiziranje:	Ne

JLS/NAZIV PLAŽE: LIŽNJAN, UVALA LOKVICE

Naselje: Ližnjan
Lokacija u naselju: Izvan naselja
Vrsta plaže: Prirodna - udaljena

Prirodne značajke	
Dužina:	50 m
Širina (u prosjeku):	13 m
Površina:	650 m ²
Geološki sastav:	Pijesak, sitni šljunak, kamen
Vegetacija:	Golo, u zaleđu trava



Stupanj opremljenosti	
Dostupnost:	Bijela cesta
Raspoloživost parkinga:	Ima (dovoljno)
Objekti uslužne ponude:	Nema
Sadržaji rekreacije/zabave:	Nema
Sanitarni sadržaji:	Nema
Odlaganje otpada:	Nema
Prikladno za osobe pos. potreba:	Ne
Plava zastava:	Ne
Pristup kućnim ljubimcima:	Ne



Način upravljanja:	
Stupanj zaštite:	Djelomična zaštita
Utvrdene granice pom. dobra:	Ne
Koncesija:	Ne
Opis koncesije/kon. odobrenja:	/
Praćenje kakvoće mora:	Ne
Interes za dodatno uređenje:	Ne

Prikladnost za tematiziranje:	
Prednosti:	Nema
Nedostaci:	Ambijent, vegetacija, sediment, blizina bijele ceste
Prikladnost za tematiziranje:	Ne

JLS/NAZIV PLAŽE: LIŽNJAN, MALA DRAGA

Naselje: Ližnjan
Lokacija u naselju: Izvan naselja
Vrsta plaže: Prirodna - udaljena

Prirodne značajke	
Dužina:	100 m
Širina (u prosjeku):	11 m
Površina:	1.100 m ²
Geološki sastav:	Pijesak, sitni šljunak, kamen
Vegetacija:	Golo, u zaleđu trava i kršjavo žbunje

Stupanj opremljenosti

Dostupnost:	Bijela cesta
Raspoloživost parkinga:	Ima (dovoljno)
Objekti uslužne ponude:	Nema
Sadržaji rekreacije / zabave:	Nema
Sanitarni sadržaji:	Nema
Odlaganje otpada:	Nema
Prikladno za osobe pos. potreba:	Ne
Plava zastava:	Ne
Pristup kućnim ljubimcima:	Ne

Način upravljanja:

Stupanj zaštite:	Djelomična zaštita
Utvrdene granice pom. dobra:	Ne
Koncesija:	Ne
Opis koncesije/kon. odobrenja:	/
Praćenje kakvoće mora:	Ne
Interes za dodatno uređenje:	Ne



Prikladnost za tematiziranje:

Prednosti:	Udaljenost od naselja, osjećaj 'divljine'
Nedostaci:	Težak pristup, blizina bijele ceste
Prikladnost za tematiziranje:	Da

JLS/NAZIV PLAŽE: LIŽNJAN, VELIKA DRAGA

Naselje: Ližnjan
Lokacija u naselju: Izvan naselja
Vrsta plaže: Prirodna - udaljena

Prirodne značajke	
Dužina:	100 m
Širina (u prosjeku):	15 m
Površina:	1.500 m ²
Geološki sastav:	Šijunak, kamen, stijene
Vegetacija:	Golo, u zaleđu trava i makija

Stupanj opremljenosti	
Dostupnost:	Bijela cesta
Raspoloživost parkinga:	Ima (dovoljno)
Objekti uslužne ponude:	Nema
Sadržaji rekreacije/zabave:	Nema
Sanitarni sadržaji:	Nema
Odlaganje otpada:	Nema
Prikladno za osobe pos. potreba:	Ne
Plava zastava:	Ne
Pristup kućnim ljubimcima:	Ne

Način upravljanja:	
Stupanj zaštite:	Djelomična zaštita
Utvrdene granice pom. dobra:	Ne
Koncesija:	Ne
Opis koncesije/kon. odobrenja:	/
Praćenje kakvoće mora:	Ne
Interes za dodatno uređenje:	Ne



Prikladnost za tematiziranje:	
Prednosti:	Udaljenost od naselja, osjećaj 'divljine'
Nedostaci:	Težak pristup, blizina bijele ceste
Prikladnost za tematiziranje:	Da

JLS/NAZIV PLAŽE: LIŽNJAN, UVALA KALA

Naselje: Šišan
Lokacija u naselju: Izvan naselja
Vrsta plaže: Prirodna - udaljena

Prirodne značajke	
Dužina:	250 m
Širina (u prosjeku):	7 m
Površina:	1.750 m ²
Geološki sastav:	Šijunak, kamen, stijene, beton
Vegetacija:	Golo, u zaleđu makija i šuma

Stupanj opremljenosti	
Dostupnost:	Bijela cesta
Raspoloživost parkinga:	Ima (dovoljno)
Objekti uslužne ponude:	Ima (dovoljno), loša kvaliteta
Sadržaji rekreacije/zabave:	Nema
Sanitarni sadržaji:	Nema
Odlaganje otpada:	Nema
Prikladno za osobe pos. potreba:	Ne
Plava zastava:	Ne
Pristup kućnim ljubimcima:	Ne



Prikladnost za tematiziranje:	
Prednosti:	Udaljenost od naselja, osjećaj 'divljine'
Nedostaci:	Težak pristup, blizina bijele ceste
Prikladnost za tematiziranje:	Da

Način upravljanja:	
Stupanj zaštite:	Djelomična zaštita
Utvrdene granice pom. dobra:	Ne
Koncesija:	Ne
Opis koncesije/kon. odobrenja:	Ugostiteljski objekti
Praćenje kakvoće mora:	Ne
Interes za dodatno uređenje:	Ne

JLS/NAZIV PLAŽE: LIŽNJAN, PAVIRI

Naselje: Šišan
Lokacija u naselju: Izvan naselja
Vrsta plaže: Prirodna - ruralna

Prirodne značajke	
Dužina:	560 m
Širina (u prosjeku):	22 m
Površina:	12.340 m ²
Geološki sastav:	Pijesak, šljunak, kamen, stijene
Vegetacija:	Golo, u zaleđu trava i kršjavo žbunje



Stupanj opremljenosti

Dostupnost:	Bijela cesta
Raspoloživost parkinga:	Nema
Objekti uslužne ponude:	Nema
Sadržaji rekreacije/zabave:	Nema
Sanitarni sadržaji:	Nema
Odlaganje otpada:	Nema
Prikladno za osobe pos. potreba:	Ne
Plava zastava:	Ne
Pristup kućnim ljubimcima:	Ne



Način upravljanja:

Stupanj zaštite:	Djelomična zaštita
Utvrdene granice pom. dobra:	Ne
Koncesija:	Ne
Opis koncesije/kon. odobrenja:	/
Praćenje kakvoće mora:	Ne
Interes za dodatno uređenje:	Ne

Prikladnost za tematiziranje:

Prednosti:	Nema
Nedostaci:	Veličina, vegetacija, sediment, blizina bijele ceste
Prikladnost za tematiziranje:	Ne

JLS/NAZIV PLAŽE: LIŽNJAN, UVALA ŠPELUJUGA

Naselje: Šišan
Lokacija u naselju: Izvan naselja
Vrsta plaže: Prirodna - udaljena

Prirodne značajke	
Dužina:	58 m
Širina (u prosjeku):	18,6 m
Površina:	1.080 m ²
Geološki sastav:	Šijunak, kamen, stijene
Vegetacija:	Golo, u zaleđu trava i kršjavo žbunje

Stupanj opremljenosti

Dostupnost:	Bijela cesta
Raspoloživost parkinga:	Ima (dovoljno)
Objekti uslužne ponude:	Nema
Sadržaji rekreacije/zabave:	Nema
Sanitarni sadržaji:	Nema
Odlaganje otpada:	Nema
Prikladno za osobe pos. potreba:	Ne
Plava zastava:	Ne
Pristup kućnim ljubimcima:	Ne



Način upravljanja:

Stupanj zaštite:	Djelomična zaštita
Utvrdene granice pom. dobra:	Ne
Koncesija:	Ne
Opis koncesije/kon. odobrenja:	/
Praćenje kakvoće mora:	Ne
Interes za dodatno uređenje:	Ne

Prikladnost za tematiziranje:

Prednosti:	Udaljenost od naselja, osjećaj 'divljine'
Nedostaci:	Težak pristup, blizina bijele ceste
Prikladnost za tematiziranje:	Da

JLS/NAZIV PLAŽE: LIŽNJAN, UVALA BABINA ŠKULJA

Naselje: Šišan
Lokacija u naselju: Izvan naselja
Vrsta plaže: Prirodna - udaljena

Prirodne značajke	
Dužina:	760 m
Širina (u prosjeku):	15 m
Površina:	11.400 m ²
Geološki sastav:	Kamen, stijene
Vegetacija:	Golo, u zaleđu trava i kršjavo žbunje



Stupanj opremljenosti	
Dostupnost:	Bijela cesta
Raspoloživost parkinga:	Nema
Objekti uslužne ponude:	Nema
Sadržaji rekreacije/zabave:	Nema
Sanitarni sadržaji:	Nema
Odlaganje otpada:	Nema
Prikladno za osobe pos. potreba:	Ne
Plava zastava:	Ne
Pristup kućnim ljubimcima:	Ne



Način upravljanja:	
Stupanj zaštite:	Djelomična zaštita
Utvrdene granice pom. dobra:	Ne
Koncesija:	Ne
Opis koncesije/kon. odobrenja:	/
Praćenje kakvoće mora:	Ne
Interes za dodatno uređenje:	Ne

Prikladnost za tematiziranje:	
Prednosti:	Nema
Nedostaci:	Ambijent, vegetacija, sediment, blizina bijele ceste
Prikladnost za tematiziranje:	Ne

JLS/NAZIV PLAŽE: LIŽNJAN, MALA GATA

Naselje: Šišan
Lokacija u naselju: Izvan naselja
Vrsta plaže: Prirodna - udaljena

Prirodne značajke	
Dužina:	350 m
Širina (u prosjeku):	13,4 m
Površina:	4.700 m ²
Geološki sastav:	Pijesak, kamen, stijene
Vegetacija:	Golo

Stupanj opremljenosti	
Dostupnost:	Bijela cesta
Raspoloživost parkinga:	Ima (dovoljno)
Objekti uslužne ponude:	Nema
Sadržaji rekreacije/zabave:	Nema
Sanitarni sadržaji:	Nema
Odlaganje otpada:	Nema
Prikladno za osobe pos. potreba:	Ne
Plava zastava:	Ne
Pristup kućnim ljubimcima:	Ne



Način upravljanja:	
Stupanj zaštite:	Djelomična zaštita
Utvrdene granice pom. dobra:	Ne
Koncesija:	Ne
Opis koncesije/kon. odobrenja:	/
Praćenje kakvoće mora:	Ne
Interes za dodatno uređenje:	Ne

Prikladnost za tematiziranje:	
Prednosti:	Nema
Nedostaci:	Ambijent, vegetacija, sediment, blizina bijele ceste
Prikladnost za tematiziranje:	Ne

OPĆINA MARČANA

JLS/NAZIV PLAŽE: MARČANA, RIBARICA (KAVRAN)

Naselje: Kavrano
Lokacija u naselju: Izvan naselja
Vrsta plaže: Prirodna - udaljena

Prirodne značajke	
Dužina:	30 m
Širina (u prosjeku):	10 m
Površina:	300 m ²
Geološki sastav:	Šijunak, kamen
Vegetacija:	Golo, u zaleđu gusta makija



Stupanj opremljenosti	
Dostupnost:	Bijela cesta
Raspoloživost parkinga:	Nema
Objekti uslužne ponude:	Nema
Sadržaji rekreacije/zabave:	Nema
Sanitarni sadržaji:	Nema
Odlaganje otpada:	Nema
Prikladno za osobe pos. potreba:	Ne
Plava zastava:	Ne
Pristup kućnim ljubimcima:	Ne



Način upravljanja:	
Stupanj zaštite:	Bez zaštite
Utvrdene granice pom. dobra:	Ne
Koncesija:	Ne
Opis koncesije/kon. odobrenja:	/
Praćenje kakvoće mora:	Ne
Interes za dodatno uređenje:	Da

Prikladnost za tematiziranje:	
Prednosti:	Izoliranost, ambijentalnost, podloga, kvaliteta mora
Nedostaci:	Otežan pristup, nedostatak uslužne ponude
Prikladnost za tematiziranje:	Da

JLS/NAZIV PLAŽE: MARČANA, VAL KAVRAN

Naselje: Kavran
Lokacija u naselju: Izvan naselja
Vrsta plaže: Prirodna - ruralna

Prirodne značajke	
Dužina:	30 m
Širina (u prosjeku):	7 m
Površina:	210 m ²
Geološki sastav:	Šijunak, kamen
Vegetacija:	Golo, u zaleđu gusta šuma

Stupanj opremljenosti

Dostupnost:	Bijela cesta
Raspoloživost parkinga:	Nema
Objekti uslužne ponude:	Nema
Sadržaji rekreacije/zabave:	Nema
Sanitarni sadržaji:	Nema
Odlaganje otpada:	Nema
Prikladno za osobe pos. potreba:	Ne
Plava zastava:	Ne
Pristup kućnim ljubimcima:	Ne



Način upravljanja:

Stupanj zaštite:	Bez zaštite
Utvrdene granice pom. dobra:	Ne
Koncesija:	Ne
Opis koncesije/kon. odobrenja:	/
Praćenje kakvoće mora:	Ne
Interes za dodatno uređenje:	Da

Prikladnost za tematiziranje:

Prednosti:	Relativna izoliranost, ambijentalnost, podloga, kvaliteta mora
Nedostaci:	Otežan pristup, nedostatak uslužne ponude
Prikladnost za tematiziranje:	Da

JLS/NAZIV PLAŽE: MARČANA, UVALA ŠKOLIĆ (KAVRAN)

Naselje: Kavran
Lokacija u naselju: Izvan naselja
Vrsta plaže: Prirodna - ruralna

Prirodne značajke	
Dužina:	20 m
Širina (u prosjeku):	7 m
Površina:	140 m ²
Geološki sastav:	Šijunak, kamen
Vegetacija:	Golo, u zaleđu gusta šuma



Stupanj opremljenosti	
Dostupnost:	Bijela cesta
Raspoloživost parkinga:	Nema
Objekti uslužne ponude:	Nema
Sadržaji rekreacije/zabave:	Nema
Sanitarni sadržaji:	Nema
Odlaganje otpada:	Nema
Prikladno za osobe pos. potreba:	Ne
Plava zastava:	Ne
Pristup kućnim ljubimcima:	Ne



Način upravljanja:	
Stupanj zaštite:	Potpuna zaštita
Utvrdene granice pom. dobra:	Ne
Koncesija:	Ne
Opis koncesije/kon. odobrenja:	/
Praćenje kakvoće mora:	Ne
Interes za dodatno uređenje:	Da

Prikladnost za tematiziranje:	
Prednosti:	relativna izoliranost, ambijentalnost, podloga, kvaliteta mora
Nedostaci:	Otežan pristup, nedostatak uslužne ponude
Prikladnost za tematiziranje:	Da

JLS/NAZIV PLAŽE: MARČANA, VINJOLA

Naselje: Kavran
Lokacija u naselju: Izvan naselja
Vrsta plaže: Prirodna - ruralna

Prirodne značajke	
Dužina:	80 m
Širina (u prosjeku):	10 m
Površina:	800 m ²
Geološki sastav:	Šijunak, kamen
Vegetacija:	Golo, u zaleđu gusta šuma



Stupanj opremljenosti

Dostupnost:	Bijela cesta, morski prilaz
Raspoloživost parkinga:	Ima (dovoljno)
Objekti uslužne ponude:	Nema
Sadržaji rekreacije/zabave:	Nema
Sanitarni sadržaji:	Nema
Odlaganje otpada:	Ima (dovoljno)
Prikladno za osobe pos. potreba:	Ne
Plava zastava:	Ne
Pristup kućnim ljubimcima:	Ne



Način upravljanja:

Stupanj zaštite:	Bez zaštite
Utvrdene granice pom. dobra:	Ne
Koncesija:	Ne
Opis koncesije/kon. odobrenja:	/
Praćenje kakvoće mora:	Ne
Interes za dodatno uređenje:	Da

Prikladnost za tematiziranje:

Prednosti:	Relativna izoliranost, ambijentalnost, podloga, kvaliteta mora
Nedostaci:	Otežan pristup, nedostatak uslužne ponude
Prikladnost za tematiziranje:	Da

JLS/NAZIV PLAŽE: MARČANA, ŠANTAMESA


Naselje: Pavičini
Lokacija u naselju: Na rubu naselja
Vrsta plaže: Uređena - mjesna

Prirodne značajke	
Dužina:	100 m
Širina (u prosjeku):	5 m
Površina:	500 m ²
Geološki sastav:	Sitni šljunak, šljunak, kamen
Vegetacija:	Golo, u zaleđu gusta šuma



Stupanj opremljenosti

Dostupnost:	Asfaltirana cesta
Raspoloživost parkinga:	Ima (dovoljno)
Objekti uslužne ponude:	Ima (nedovoljno)
Sadržaji rekreacije/zabave:	Nema
Sanitarni sadržaji:	Nema
Odlaganje otpada:	Ima (nedovoljno)
Prikladno za osobe pos. potreba:	Ne
Plava zastava:	Ne
Pristup kućnim ljubimcima:	Ne



Način upravljanja:

Stupanj zaštite:	Bez zaštite
Utvrdene granice pom. dobra:	Ne
Koncesija:	Ne
Opis koncesije/kon. odobrenja:	/
Praćenje kakvoće mora:	Ne
Interes za dodatno uređenje:	Da

Prikladnost za tematiziranje:

Prednosti:	Podloga, čistoća mora, lokacija na rubu naselja
Nedostaci:	Nedostatak uslužne ponude
Prikladnost za tematiziranje:	Da

JLS/NAZIV PLAŽE: MARČANA, DUGA UVALA

Naselje: Šegotići
Lokacija u naselju: Izvan naselja
Vrsta plaže: Uređena - plaža turističkog kompleksa

Prirodne značajke	
Dužina:	130 m
Širina (u prosjeku):	25 m
Površina:	3.250 m ²
Geološki sastav:	Sitni šljunak, šljunak, kamen
Vegetacija:	Golo, u zaleđu šuma

Stupanj opremljenosti	
Dostupnost:	Asfaltirana cesta, pješačka staza
Raspoloživost parkinga:	Ima (dovoljno)
Objekti uslužne ponude:	Ima (dovoljno)
Sadržaji rekreacije/zabave:	Ima (dovoljno)
Sanitarni sadržaji:	Ima (dovoljno)
Odlaganje otpada:	Ima (dovoljno)
Prikladno za osobe pos. potreba:	Ne
Plava zastava:	Ne
Pristup kućnim ljubimcima:	Ne

Način upravljanja:	
Stupanj zaštite:	Bez zaštite
Utvrdene granice pom. dobra:	Ne
Koncesija:	Da
Opis koncesije/kon. odobrenja:	Plaža, sportski sadržaji
Praćenje kakvoće mora:	Da
Interes za dodatno uređenje:	Da



Prikladnost za tematiziranje:	
Prednosti:	Ambijentalnost, kvaliteta uslužne ponude, podloga
Nedostaci:	Velika koncentracija smještajne ponude
Prikladnost za tematiziranje:	Da

JLS/NAZIV PLAŽE: MARČANA, UVALA CAVAL

Naselje: Peruški
Lokacija u naselju: Izvan naselja
Vrsta plaže: Prirodna - ruralna

Prirodne značajke	
Dužina:	50 m
Širina (u prosjeku):	15 m
Površina:	750 m ²
Geološki sastav:	Šijunak, kamen
Vegetacija:	Golo, u zaleđu gusta makija

Stupanj opremljenosti

Dostupnost:	Bijela cesta
Raspoloživost parkinga:	Ima (dovoljno)
Objekti uslužne ponude:	Nema
Sadržaji rekreacije/zabave:	Nema
Sanitarni sadržaji:	Nema
Odlaganje otpada:	Nema
Prikladno za osobe pos. potreba:	Ne
Plava zastava:	Ne
Pristup kućnim ljubimcima:	Ne

Način upravljanja:

Stupanj zaštite:	Bez zaštite
Utvrdene granice pom. dobra:	Ne
Koncesija:	Ne
Opis koncesije/kon. odobrenja:	/
Praćenje kakvoće mora:	Ne
Interes za dodatno uređenje:	Da



Prikladnost za tematiziranje:

Prednosti:	Relativna izoliranost, osjećaj 'divljine', podloga
Nedostaci:	Veličina, kompozicija terena, otežan pristup, nedostatak uslužne ponude
Prikladnost za tematiziranje:	Da

JLS/NAZIV PLAŽE: MARČANA, JELINICA

Naselje: Peruški
Lokacija u naselju: Izvan naselja
Vrsta plaže: Prirodna - ruralna

Prirodne značajke	
Dužina:	70 m
Širina (u prosjeku):	10 m
Površina:	700 m ²
Geološki sastav:	Šijunak, kamen
Vegetacija:	Golo, u zaleđu gusta šuma



Stupanj opremljenosti

Dostupnost:	Bijela cesta
Raspoloživost parkinga:	Nema
Objekti uslužne ponude:	Nema
Sadržaji rekreacije/zabave:	Nema
Sanitarni sadržaji:	Nema
Odlaganje otpada:	Nema
Prikladno za osobe pos. potreba:	Ne
Plava zastava:	Ne
Pristup kućnim ljubimcima:	Ne



Način upravljanja:

Stupanj zaštite:	Bez zaštite
Utvrdene granice pom. dobra:	Ne
Koncesija:	Ne
Opis koncesije/kon. odobrenja:	/
Praćenje kakvoće mora:	Ne
Interes za dodatno uređenje:	Da

Prikladnost za tematiziranje:

Prednosti:	Izuzetno lijepa, relativno izolirana divlja plaža
Nedostaci:	Otežan pristup, nedostatak uslužne ponude
Prikladnost za tematiziranje:	Da

JLS/NAZIV PLAŽE: MARČANA, LUKA KRKNICA

Naselje: Krnica (Krnčki Porat)
Lokacija u naselju: Na rubu naselja
Vrsta plaže: Uređena - mjesna

Prirodne značajke	
Dužina:	20 m
Širina (u prosjeku):	5 m
Površina:	100 m ²
Geološki sastav:	Kamen, stijene
Vegetacija:	Golo/kršljavo žbunje



Stupanj opremljenosti	
Dostupnost:	Asfaltirana cesta, morsko pristajalište
Raspoloživost parkinga:	Ima (dovoljno)
Objekti uslužne ponude:	Nema
Sadržaji rekreacije/zabave:	Nema
Sanitarni sadržaji:	Nema
Odlaganje otpada:	Ima (dovoljno)
Prikladno za osobe pos. potreba:	Ne
Plava zastava:	Ne
Pristup kućnim ljubimcima:	Ne



Način upravljanja:	
Stupanj zaštite:	/
Utvrdene granice pom. dobra:	Ne
Koncesija:	Ne
Opis koncesije/kon. odobrenja:	/
Praćenje kakvoće mora:	Ne
Interes za dodatno uređenje:	Da

Prikladnost za tematiziranje:	
Prednosti:	Blizina naselja, podloga, lak pristup
Nedostaci:	Nedostatak uslužne ponude
Prikladnost za tematiziranje:	Da

JLS/NAZIV PLAŽE: MARČANA, LOVERICA

Naselje: Rakalj
Lokacija u naselju: Izvan naselja
Vrsta plaže: Prirodna - udaljena

Prirodne značajke	
Dužina:	50 m
Širina (u prosjeku):	6 m
Površina:	300 m ²
Geološki sastav:	Šijunak, kamen
Vegetacija:	Golo, u zaleđu gusta šuma



Stupanj opremljenosti

Dostupnost:	Samo morski prilaz
Raspoloživost parkinga:	Nema
Objekti uslužne ponude:	Nema
Sadržaji rekreacije/zabave:	Nema
Sanitarni sadržaji:	Nema
Odlaganje otpada:	Nema
Prikladno za osobe pos. potreba:	Ne
Plava zastava:	Ne
Pristup kućnim ljubimcima:	Ne



Način upravljanja:

Stupanj zaštite:	Bez zaštite
Utvrdene granice pom. dobra:	Ne
Koncesija:	Ne
Opis koncesije/kon. odobrenja:	/
Praćenje kakvoće mora:	Ne
Interes za dodatno uređenje:	Da

Prikladnost za tematiziranje:

Prednosti:	Lijepa, potpuno izolirana divlja plaža
Nedostaci:	Izuzetno težak pristup, nedostatak uslužne ponude
Prikladnost za tematiziranje:	Da

JLS/NAZIV PLAŽE: MARČANA, KALAVOJNA

Naselje: Rakalj
Lokacija u naselju: Izvan naselja
Vrsta plaže: Prirodna - ruralna

Prirodne značajke	
Dužina:	200 m
Širina (u prosjeku):	10 m
Površina:	2.000 m ²
Geološki sastav:	Šijunak, kamen, stijene
Vegetacija:	Golo, u zaleđu gusta šuma

Stupanj opremljenosti

Dostupnost:	Bijela cesta, morsko pristanište
Raspoloživost parkinga:	Ima (dovoljno)
Objekti uslužne ponude:	Nema
Sadržaji rekreacije/zabave:	Nema
Sanitarni sadržaji:	Nema
Odlaganje otpada:	Nema
Prikladno za osobe pos. potreba:	Ne
Plava zastava:	Ne
Pristup kućnim ljubimcima:	Ne



Prikladnost za tematiziranje:

Prednosti:	Lijepa, izolirana divlja plaža, ambijentalnost
Nedostaci:	Otežan pristup, nedostatak uslužne ponude
Prikladnost za tematiziranje:	Da

Način upravljanja:

Stupanj zaštite:	Bez zaštite
Utvrdene granice pom. dobra:	Ne
Koncesija:	Ne
Opis koncesije/kon. odobrenja:	/
Praćenje kakvoće mora:	Ne
Interes za dodatno uređenje:	Da

JLS/NAZIV PLAŽE: MARČANA, LUKA RAKALJ

Naselje: Rakalj
Lokacija u naselju: Izvan naselja
Vrsta plaže: Prirodna - udaljena

Prirodne značajke	
Dužina:	250 m
Širina (u prosjeku):	10 m
Površina:	2.500 m ²
Geološki sastav:	Šijunak, kamen
Vegetacija:	Golo, u zaleđu gusta makija i šuma

Stupanj opremljenosti	
Dostupnost:	Pješačka staza
Raspoloživost parkinga:	Nema
Objekti uslužne ponude:	Nema
Sadržaji rekreacije/zabave:	Nema
Sanitarni sadržaji:	Nema
Odlaganje otpada:	Nema
Prikladno za osobe pos. potreba:	Ne
Plava zastava:	Ne
Pristup kućnim ljubimcima:	Ne

Način upravljanja:	
Stupanj zaštite:	Bez zaštite
Utvrdene granice pom. dobra:	Ne
Koncesija:	Ne
Opis koncesije/kon. odobrenja:	/
Praćenje kakvoće mora:	Ne
Interes za dodatno uređenje:	Da



Prikladnost za tematiziranje:	
Prednosti:	Izuzetno lijepa, izolirana divlja plaža
Nedostaci:	Otežan pristup, nedostatak uslužne ponude
Prikladnost za tematiziranje:	Da

JLS/NAZIV PLAŽE: MARČANA, SVETI MIKULA

Naselje: Rakalj
Lokacija u naselju: Na rubu naselja
Vrsta plaže: Prirodna - ruralna

Prirodne značajke	
Dužina:	250 m
Širina (u prosjeku):	8 m
Površina:	2.000 m ²
Geološki sastav:	Šijunak, kamen, stijene
Vegetacija:	Golo, u zaleđu trava i rijetko žbunje

Stupanj opremljenosti

Dostupnost:	Asfaltirana cesta, morsko pristajalište
Raspoloživost parkinga:	Ima (dovoljno)
Objekti uslužne ponude:	Nema
Sadržaji rekreacije/zabave:	Nema
Sanitarni sadržaji:	Nema
Odlaganje otpada:	Nema
Prikladno za osobe pos. potreba:	Ne
Plava zastava:	Ne
Pristup kućnim ljubimcima:	Ne

Način upravljanja:

Stupanj zaštite:	Bez zaštite
Utvrdene granice pom. dobra:	Ne
Koncesija:	Ne
Opis koncesije/kon. odobrenja:	/
Praćenje kakvoće mora:	Ne
Interes za dodatno uređenje:	Da



Prikladnost za tematiziranje:

Prednosti:	Osjećaj 'divljine', ambijentalnost, podloga
Nedostaci:	Blizina kamenoloma, izloženost vjetru, nedostatak uslužne ponude
Prikladnost za tematiziranje:	Da

OPĆINA BARBAN

JLS/NAZIV PLAŽE: BARBAN, BLAZ

Naselje: Rebići
Lokacija u naselju: Izvan naselja
Vrsta plaže: Prirodna - ruralna

Prirodne značajke	
Dužina:	1.000 m
Širina (u prosjeku):	5 m
Površina:	5.000 m ²
Geološki sastav:	Šijunak, kamen, stijene
Vegetacija:	Golo/trava, žbunje i šuma u zaleđu



Stupanj opremljenosti	
Dostupnost:	Asfaltirana cesta, bijela cesta
Raspoloživost parkinga:	Ima (dovoljno)
Objekti uslužne ponude:	Ima (nedovoljno), loša kvaliteta
Sadržaji rekreacije/zabave:	Nema
Sanitarni sadržaji:	Nema
Odlaganje otpada:	Ima (dovoljno)
Prikladno za osobe pos. potreba:	Ne
Plava zastava:	Ne
Pristup kućnim ljubimcima:	Ne



Način upravljanja:	
Stupanj zaštite:	Bez zaštite
Utvrdene granice pom. dobra:	Da
Koncesija:	Ne
Opis koncesije/kon. odobrenja:	/
Praćenje kakvoće mora:	Da
Interes za dodatno uređenje:	Da

Prikladnost za tematiziranje:	
Prednosti:	Veličina, ruža vjetrova, zaklonjenost
Nedostaci:	Nedostatak ambijentalnosti
Prikladnost za tematiziranje:	Da

OPĆINA RAŠA

JLS/NAZIV PLAŽE: RAŠA, TRGET - PROVEŽI

Naselje: Trget
Lokacija u naselju: U sklopu naselja/na rubu naselja
Vrsta plaže: Uređena - mjesna

Prirodne značajke	
Dužina:	200 m
Širina (u prosjeku):	3 m
Površina:	600 m ²
Geološki sastav:	Šijunak
Vegetacija:	Golo, u zaleđu žbunje i stabla



Stupanj opremljenosti	
Dostupnost:	Asfaltirana cesta
Raspoloživost parkinga:	Ima (dovoljno)
Objekti uslužne ponude:	Ima (dovoljno)
Sadržaji rekreacije/zabave:	Nema
Sanitarni sadržaji:	Nema
Odlaganje otpada:	Ima (nedovoljno)
Prikladno za osobe pos. potreba:	Ne
Plava zastava:	Ne
Pristup kućnim ljubimcima:	Ne



Način upravljanja:	
Stupanj zaštite:	Bez zaštite
Utvrdene granice pom. dobra:	Da
Koncesija:	Ne
Opis koncesije/kon. odobrenja:	/
Praćenje kakvoće mora:	Ne
Interes za dodatno uređenje:	Da

Prikladnost za tematiziranje:	
Prednosti:	Podloga i laki pristup
Nedostaci:	Nema ih
Prikladnost za tematiziranje:	Da

JLS/NAZIV PLAŽE: RAŠA, TRGET - RUPA

Naselje: Trget
Lokacija u naselju: Na rubu naselja
Vrsta plaže: Prirodna - ruralna

Prirodne značajke	
Dužina:	30 m
Širina (u prosjeku):	5 m
Površina:	150 m ²
Geološki sastav:	Šijunak
Vegetacija:	Golo, u zaleđu šuma

Stupanj opremljenosti	
Dostupnost:	Obalni put
Raspoloživost parkinga:	Ima (dovoljno)
Objekti uslužne ponude:	Nema
Sadržaji rekreacije/zabave:	Nema
Sanitarni sadržaji:	Nema
Odlaganje otpada:	Ima (dovoljno)
Prikladno za osobe pos. potreba:	Ne
Plava zastava:	Ne
Pristup kućnim ljubimcima:	Ne

Način upravljanja:	
Stupanj zaštite:	Bez zaštite
Utvrdene granice pom. dobra:	Da
Koncesija:	Ne
Opis koncesije/kon. odobrenja:	/
Praćenje kakvoće mora:	Ne
Interes za dodatno uređenje:	Da



Prikladnost za tematiziranje:	
Prednosti:	Relativna izoliranost i lak pristup
Nedostaci:	Veličina, nedostatak ambijentalnosti, nedostatak uslužne ponude
Prikladnost za tematiziranje:	Da

JLS/NAZIV PLAŽE: RAŠA, TRGET - GET VELIKI

Naselje: Trget
Lokacija u naselju: Izvan naselja
Vrsta plaže: Prirodna - ruralna

Prirodne značajke	
Dužina:	50 m
Širina (u prosjeku):	10 m
Površina:	500 m ²
Geološki sastav:	Šijunak
Vegetacija:	Golo, makija/šuma u zaleđu

Stupanj opremljenosti	
Dostupnost:	Pješačka staza (40)
Raspoloživost parkinga:	Ima (dovoljno)
Objekti uslužne ponude:	Nema
Sadržaji rekreacije/zabave:	Nema
Sanitarni sadržaji:	Nema
Odlaganje otpada:	Nema
Prikladno za osobe pos. potreba:	Ne
Plava zastava:	Ne
Pristup kućnim ljubimcima:	Ne

Način upravljanja:	
Stupanj zaštite:	Bez zaštite
Utvrdene granice pom. dobra:	Ne
Koncesija:	Ne
Opis koncesije/kon. odobrenja:	
Praćenje kakvoće mora:	Ne
Interes za dodatno uređenje:	Da




Prikladnost za tematiziranje:	
Prednosti:	Izoliranost
Nedostaci:	Brodice na privezu, veličina, nedostatak ambijentalnosti, odsustvo uslužne ponude
Prikladnost za tematiziranje:	Ne

JLS/NAZIV PLAŽE: RAŠA, TRGET - GET MALI

Naselje: Trget
Lokacija u naselju: Izvan naselja
Vrsta plaže: Prirodna - ruralna

Prirodne značajke	
Dužina:	30 m
Širina (u prosjeku):	5 m
Površina:	150 m ²
Geološki sastav:	Šijunak, obalni put
Vegetacija:	Golo, makija/šuma u zaleđu

Stupanj opremljenosti	
Dostupnost:	Obalni put
Raspoloživost parkinga:	Ima (dovoljno)
Objekti uslužne ponude:	Nema
Sadržaji rekreacije/zabave:	Nema
Sanitarni sadržaji:	Nema
Odlaganje otpada:	Nema
Prikladno za osobe pos. potreba:	Ne
Plava zastava:	Ne
Pristup kućnim ljubimcima:	Ne



Način upravljanja:	
Stupanj zaštite:	Bez zaštite
Utvrdene granice pom. dobra:	Ne
Koncesija:	Ne
Opis koncesije/kon. odobrenja:	/
Praćenje kakvoće mora:	Ne
Interes za dodatno uređenje:	Da

Prikladnost za tematiziranje:	
Prednosti:	Izoliranost
Nedostaci:	Brodice na privezu, veličina, nedostatak ambijentalnosti, odsustvo uslužne ponude
Prikladnost za tematiziranje:	Ne

JLS/NAZIV PLAŽE: RAŠA, TRGET-BILJINO

Naselje: Trget
Lokacija u naselju: Izvan naselja
Vrsta plaže: Prirodna - ruralna

Prirodne značajke	
Dužina:	50 m
Širina (u prosjeku):	3 m
Površina:	150 m ²
Geološki sastav:	Šijunak
Vegetacija:	Golo, u zaleđu gusta šuma



Stupanj opremljenosti	
Dostupnost:	Obalni put
Raspoloživost parkinga:	Ima (dovoljno)
Objekti uslužne ponude:	Nema
Sadržaji rekreacije/zabave:	Nema
Sanitarni sadržaji:	Nema
Odlaganje otpada:	Nema
Prikladno za osobe pos. potreba:	Ne
Plava zastava:	Ne
Pristup kućnim ljubimcima:	Ne



Način upravljanja:	
Stupanj zaštite:	Bez zaštite
Utvrdene granice pom. dobra:	Da
Koncesija:	Ne
Opis koncesije/kon. odobrenja:	/
Praćenje kakvoće mora:	Ne
Interes za dodatno uređenje:	Da

Prikladnost za tematiziranje:	
Prednosti:	Izoliranost, kvaliteta podloge i ambijentalnost
Nedostaci:	Otežan pristup, brodice na privezu, nedostatak uslužne ponude
Prikladnost za tematiziranje:	Da

JLS/NAZIV PLAŽE: RAŠA, TUNARICA

Naselje: Tunarica
Lokacija u naselju: Izvan naselja
Vrsta plaže: Uređena - mjesna

Prirodne značajke	
Dužina:	150 m
Širina (u prosjeku):	10 m
Površina:	1.500 m ²
Geološki sastav:	Šijunak, beton
Vegetacija:	Golo/trava, u zaleđu šuma

Stupanj opremljenosti

Dostupnost:	Asfaltirana cesta
Raspoloživost parkinga:	Ima (dovoljno) - za goste kampa
Objekti uslužne ponude:	Ima (dovoljno) - za goste kampa
Sadržaji rekreacije/zabave:	Ima (dovoljno) - za goste kampa
Sanitarni sadržaji:	Ima (dovoljno) - za goste kampa
Odlaganje otpada:	Ima (dovoljno) - za goste kampa
Prikladno za osobe pos. potreba:	Ne
Plava zastava:	Ne
Pristup kućnim ljubimcima:	Ne



Prikladnost za tematiziranje:

Prednosti:	Izoliranost od turističke vreve, veličina
Nedostaci:	Podloga, pristup samo kroz kampa
Prikladnost za tematiziranje:	Da

Način upravljanja:

Stupanj zaštite:	/
Utvrdene granice pom. dobra:	Da
Koncesija:	Ne
Opis koncesije/kon. odobrenja:	Sport, plovila, plažni mobilijar
Praćenje kakvoće mora:	Da
Interes za dodatno uređenje:	Da

JLS/NAZIV PLAŽE: RAŠA, KOROMAČNO-PREŠIČINI

Naselje: Koromačno
Lokacija u naselju: Izvan naselja
Vrsta plaže: Prirodna - udaljena

Prirodne značajke	
Dužina:	10 m
Širina (u prosjeku):	10 m
Površina:	100 m ²
Geološki sastav:	Šijunak
Vegetacija:	Golo, u zaleđu gusta šuma



Stupanj opremljenosti	
Dostupnost:	Asfaltirana cesta, obalni put
Raspoloživost parkinga:	Nema
Objekti uslužne ponude:	Nema
Sadržaji rekreacije/zabave:	Nema
Sanitarni sadržaji:	Nema
Odlaganje otpada:	Nema
Prikladno za osobe pos. potreba:	Ne
Plava zastava:	Ne
Pristup kućnim ljubimcima:	Ne



Način upravljanja:	
Stupanj zaštite:	Bez zaštite
Utvrdene granice pom. dobra:	Da
Koncesija:	Ne
Opis koncesije/kon. odobrenja:	/
Praćenje kakvoće mora:	Ne
Interes za dodatno uređenje:	Da

Prikladnost za tematiziranje:	
Prednosti:	Izoliranost i kvaliteta podloge
Nedostaci:	Veličina, otežana dostupnost i nedostatak uslužne ponude
Prikladnost za tematiziranje:	Da

JLS/NAZIV PLAŽE: RAŠA, KOROMAČNO-PRIPANJE

Naselje: Koromačno
Lokacija u naselju: Izvan naselja
Vrsta plaže: Prirodna - ruralna

Prirodne značajke	
Dužina:	30 m
Širina (u prosjeku):	10 m
Površina:	300 m ²
Geološki sastav:	Šijunak, stijene
Vegetacija:	Golo, gusta šuma u zaleđu



Stupanj opremljenosti	
Dostupnost:	Asfaltirana cesta
Raspoloživost parkinga:	Nema
Objekti uslužne ponude:	Nema
Sadržaji rekreacije/zabave:	Nema
Sanitarni sadržaji:	Nema
Odlaganje otpada:	Nema
Prikladno za osobe pos. potreba:	Ne
Plava zastava:	Ne
Pristup kućnim ljubimcima:	Ne



Način upravljanja:	
Stupanj zaštite:	/
Utvrdene granice pom. dobra:	Da
Koncesija:	Ne
Opis koncesije/kon. odobrenja:	/
Praćenje kakvoće mora:	Ne
Interes za dodatno uređenje:	Da

Prikladnost za tematiziranje:	
Prednosti:	Podloga, nagib i ambijentalnost
Nedostaci:	Otežana dostupnost, nedostatak uslužne ponude
Prikladnost za tematiziranje:	Da

JLS/NAZIV PLAŽE: RAŠA, KOROMAČNO-DOBRO

Naselje: Koromačno
Lokacija u naselju: U sklopu naselja
Vrsta plaže: Prirodna - ruralna

Prirodne značajke	
Dužina:	40 m
Širina (u prosjeku):	10 m
Površina:	400 m ²
Geološki sastav:	Šijunak, stijene
Vegetacija:	Golo, žbunje u zaleđu

Stupanj opremljenosti	
Dostupnost:	Asfaltirana cesta
Raspoloživost parkinga:	Ima (dovoljno)
Objekti uslužne ponude:	Nema
Sadržaji rekreacije/zabave:	Nema
Sanitarni sadržaji:	Nema
Odlaganje otpada:	Ima (dovoljno)
Prikladno za osobe pos. potreba:	Ne
Plava zastava:	Ne
Pristup kućnim ljubimcima:	Ne

Način upravljanja:	
Stupanj zaštite:	Bez zaštite
Utvrdene granice pom. dobra:	Da
Koncesija:	Ne
Opis koncesije/kon. odobrenja:	/
Praćenje kakvoće mora:	Ne
Interes za dodatno uređenje:	Da



Prikladnost za tematiziranje:	
Prednosti:	Podloga, nagib i ambijentalnost
Nedostaci:	Blizina tvornice cementa, nedostatak uslužne ponude
Prikladnost za tematiziranje:	Da

JLS/NAZIV PLAŽE: RAŠA, KOROMAČNO - DOBRO 1

Naselje: Koromačno
Lokacija u naselju: Na rubu naselja
Vrsta plaže: Prirodna - ruralna

Prirodne značajke	
Dužina:	60 m
Širina (u prosjeku):	10 m
Površina:	600 m ²
Geološki sastav:	Šijunak, stijene
Vegetacija:	Golo, rijetko žbunje u zaleđu

Stupanj opremljenosti

Dostupnost:	Asfaltirana cesta
Raspoloživost parkinga:	Ima (dovoljno)
Objekti uslužne ponude:	Nema
Sadržaji rekreacije/zabave:	Nema
Sanitarni sadržaji:	Nema
Odlaganje otpada:	Nema
Prikladno za osobe pos. potreba:	Ne
Plava zastava:	Ne
Pristup kućnim ljubimcima:	Ne

Način upravljanja:

Stupanj zaštite:	Bez zaštite
Utvrdene granice pom. dobra:	Da
Koncesija:	Ne
Opis koncesije/kon. odobrenja:	/
Praćenje kakvoće mora:	Ne
Interes za dodatno uređenje:	Da



Prikladnost za tematiziranje

Prednosti:	Podloga, nagib i ambijentalnost
Nedostaci:	Blizina tvornice cementa, nedostatak uslužne ponude
Prikladnost za tematiziranje:	Da

JLS/NAZIV PLAŽE: RAŠA, KOROMAČNO-VOŠČICE

Naselje: Koromačno
Lokacija u naselju: Izvan naselja
Vrsta plaže: Prirodna - udaljena

Prirodne značajke	
Dužina:	250 m
Širina (u prosjeku):	7 m
Površina:	1.750 m ²
Geološki sastav:	Šijunak
Vegetacija:	Golo, u zaleđu gusta makija



Stupanj opremljenosti	
Dostupnost:	Morski prilaz
Raspoloživost parkinga:	Nema
Objekti uslužne ponude:	Nema
Sadržaji rekreacije/zabave:	Nema
Sanitarni sadržaji:	Nema
Odlaganje otpada:	Nema
Prikladno za osobe pos. potreba:	Ne
Plava zastava:	Ne
Pristup kućnim ljubimcima:	Ne



Način upravljanja:	
Stupanj zaštite:	Bez zaštite
Utvrdene granice pom. dobra:	Ne
Koncesija:	Ne
Opis koncesije/kon. odobrenja:	/
Praćenje kakvoće mora:	Ne
Interes za dodatno uređenje:	Da

Prikladnost za tematiziranje:	
Prednosti:	Izoliranost i kvaliteta podloge
Nedostaci:	Izrazito teška dostupnost, nedostatak uslužne ponude
Prikladnost za tematiziranje:	Da

JLS/NAZIV PLAŽE: RAŠA, RAVNI - ČRNIKOVO

Naselje: Ravni
Lokacija u naselju: Izvan naselja
Vrsta plaže: Prirodna - ruralna

Prirodne značajke	
Dužina:	30 m
Širina (u prosjeku):	12 m
Površina:	360 m ²
Geološki sastav:	Šijunak
Vegetacija:	Golo, gusta šuma u zaleđu



Stupanj opremljenosti	
Dostupnost:	Pješačka staza, morski prilaz
Raspoloživost parkinga:	Nema
Objekti uslužne ponude:	Nema
Sadržaji rekreacije/zabave:	Nema
Sanitarni sadržaji:	Nema
Odlaganje otpada:	Nema
Prikladno za osobe pos. potreba:	Ne
Plava zastava:	Ne
Pristup kućnim ljubimcima:	Ne



Način upravljanja:	
Stupanj zaštite:	Bez zaštite
Utvrdene granice pom. dobra:	Ne
Koncesija:	Ne
Opis koncesije/kon. odobrenja:	/
Praćenje kakvoće mora:	Ne
Interes za dodatno uređenje:	Da

Prikladnost za tematiziranje:	
Prednosti:	Podloga, nagib i ambijentalnost
Nedostaci:	Otežana dostupnost, nedostatak uslužne ponude
Prikladnost za tematiziranje:	Da

JLS/NAZIV PLAŽE: RAŠA, RAVNI 2

Naselje: Ravni
Lokacija u naselju: Izvan naselja
Vrsta plaže: Uređena - mjesna

Prirodne značajke	
Dužina:	400 m
Širina (u prosjeku):	15 m
Površina:	6.000 m ²
Geološki sastav:	Šijunak, kamen, stijene
Vegetacija:	Golo, u zaleđu gusta makija/šuma



Stupanj opremljenosti	
Dostupnost:	Asfaltirana cesta
Raspoloživost parkinga:	Ima (dovoljno)
Objekti uslužne ponude:	Nema
Sadržaji rekreacije/zabave:	Nema
Sanitarni sadržaji:	Ima (nedovoljno), loša kvaliteta
Odlaganje otpada:	Ima (dovoljno)
Prikladno za osobe pos. potreba:	Ne
Plava zastava:	Ne
Pristup kućnim ljubimcima:	Ne



Način upravljanja:	
Stupanj zaštite:	/
Utvrdene granice pom. dobra:	Da
Koncesija:	Ne
Opis koncesije/kon. odobrenja:	Plovila
Praćenje kakvoće mora:	Ne
Interes za dodatno uređenje:	Da

Prikladnost za tematiziranje:	
Prednosti:	Veličina, nagib, te mogućnost zoniranja
Nedostaci:	Prevelika izloženost suncu, nedostatak uslužne ponude
Prikladnost za tematiziranje:	Da

JLS/NAZIV PLAŽE: RAŠA, RAVNI 1

Naselje: Ravni
Lokacija u naselju: Izvan naselja
Vrsta plaže: Uređena - mjesna

Prirodne značajke	
Dužina:	250 m
Širina (u prosjeku):	10 m
Površina:	2.500 m ²
Geološki sastav:	Šijunak
Vegetacija:	Golo, šuma/makija u zaleđu

Stupanj opremljenosti	
Dostupnost:	Asfaltirana cesta
Raspoloživost parkinga:	Ima (dovoljno)
Objekti uslužne ponude:	Ima (dovoljno), osrednja kvaliteta
Sadržaji rekreacije/zabave:	Ima (dovoljno), osrednja kvaliteta
Sanitarni sadržaji:	Nema
Odlaganje otpada:	Ima (dovoljno)
Prikladno za osobe pos. potreba:	Ne
Plava zastava:	Ne
Pristup kućnim ljubimcima:	Ne

Način upravljanja:	
Stupanj zaštite:	/
Utvrdene granice pom. dobra:	Da
Koncesija:	Ne
Opis koncesije/kon. odobrenja:	Sportski sadržaji, plažni mobilijar
Praćenje kakvoće mora:	Da
Interes za dodatno uređenje:	Da



Prikladnost za tematiziranje:	
Prednosti:	Lak pristup, prirodni seting i ambijentalnost
Nedostaci:	Prevelika izloženost suncu
Prikladnost za tematiziranje:	Da

JLS/NAZIV PLAŽE: RAŠA, DRENJE-UDIŠNICA

Naselje: Drenje
Lokacija u naselju: Izvan naselja
Vrsta plaže: Prirodna - udaljena

Prirodne značajke	
Dužina:	70 m
Širina (u prosjeku):	7 m
Površina:	490 m ²
Geološki sastav:	Šijunak, stijene
Vegetacija:	Golo, gusta šuma u zaleđu

Stupanj opremljenosti

Dostupnost:	Morski prilaz
Raspoloživost parkinga:	Nema
Objekti uslužne ponude:	Nema
Sadržaji rekreacije/zabave:	Nema
Sanitarni sadržaji:	Nema
Odlaganje otpada:	Nema
Prikladno za osobe pos. potreba:	Ne
Plava zastava:	Ne
Pristup kućnim ljubimcima:	Ne

Način upravljanja:

Stupanj zaštite:	Bez zaštite
Utvrdene granice pom. dobra:	Ne
Koncesija:	Ne
Opis koncesije/kon. odobrenja:	/
Praćenje kakvoće mora:	Ne
Interes za dodatno uređenje:	Da



Prikladnost za tematiziranje:

Prednosti:	Izuzetno lijepa, izolirana divlja plaža
Nedostaci:	Samo morski pristup, 'garaže' za plovila mještana i nedostatak uslužne ponude
Prikladnost za tematiziranje:	Da

JLS/NAZIV PLAŽE: RAŠA, DRENJE - JADRINA

Naselje: Drenje
Lokacija u naselju: Izvan naselja
Vrsta plaže: Prirodna - udaljena

Prirodne značajke	
Dužina:	50 m
Širina (u prosjeku):	10 m
Površina:	500 m ²
Geološki sastav:	Šijunak
Vegetacija:	Golo, u zaleđu gusta prirodna šuma



Stupanj opremljenosti	
Dostupnost:	Asfaltirana cesta, obalni put
Raspoloživost parkinga:	Nema
Objekti uslužne ponude:	Nema
Sadržaji rekreacije/zabave:	Nema
Sanitarni sadržaji:	Nema
Odlaganje otpada:	Nema
Prikladno za osobe pos. potreba:	Ne
Plava zastava:	Ne
Pristup kućnim ljubimcima:	Ne



Način upravljanja:	
Stupanj zaštite:	/
Utvrdene granice pom. dobra:	Ne
Koncesija:	Ne
Opis koncesije/kon. odobrenja:	/
Praćenje kakvoće mora:	Ne
Interes za dodatno uređenje:	Da

Prikladnost za tematiziranje:	
Prednosti:	Izuzetno lijepa, izolirana divlja plaža
Nedostaci:	Težak pristup, 'garaže' za plovila mještana i nedostatak uslužne ponude
Prikladnost za tematiziranje:	Da

JLS/NAZIV PLAŽE: RAŠA, SVETA MARINA-GABOKA (HUBOKA)

Naselje: Sveta Marina
Lokacija u naselju: Izvan naselja
Vrsta plaže: Prirodna - ruralna

Prirodne značajke	
Dužina:	110 m
Širina (u prosjeku):	10 m
Površina:	1.100 m ²
Geološki sastav:	Šijunak
Vegetacija:	Golo, u zaleđu gusta šuma

Stupanj opremljenosti	
Dostupnost:	Bijela cesta
Raspoloživost parkinga:	Ima (dovoljno)
Objekti uslužne ponude:	Nema
Sadržaji rekreacije/zabave:	Nema
Sanitarni sadržaji:	Nema
Odlaganje otpada:	Nema
Prikladno za osobe pos. potreba:	Ne
Plava zastava:	Ne
Pristup kućnim ljubimcima:	Ne

Način upravljanja:	
Stupanj zaštite:	/
Utvrdene granice pom. dobra:	Da
Koncesija:	Ne
Opis koncesije/kon. odobrenja:	Plažni mobilijar, usluga masaža
Praćenje kakvoće mora:	Ne
Interes za dodatno uređenje:	Da



Prikladnost za tematiziranje:	
Prednosti:	Lijepa, izolirana divlja plaža
Nedostaci:	Otežan pristup, nedostatak uslužne ponude
Prikladnost za tematiziranje:	Da

JLS/NAZIV PLAŽE: RAŠA, SVETA MARINA - VELIKA PLAŽA

Naselje: Sveta Marina
Lokacija u naselju: U sklopu naselja/na rubu naselja
Vrsta plaže: Uređena - mjesna

Prirodne značajke	
Dužina:	110 m
Širina (u prosjeku):	12 m
Površina:	1.320 m ²
Geološki sastav:	Šijunak
Vegetacija:	Golo

Stupanj opremljenosti	
Dostupnost:	Asfaltirana cesta
Raspoloživost parkinga:	Ima (nedovoljno)
Objekti uslužne ponude:	Ima (dovoljno)
Sadržaji rekreacije/zabave:	Nema
Sanitarni sadržaji:	Nema
Odlaganje otpada:	Ima (dovoljno)
Prikladno za osobe pos. potreba:	Ne
Plava zastava:	Ne
Pristup kućnim ljubimcima:	Ne

Način upravljanja:	
Stupanj zaštite:	/
Utvrdene granice pom. dobra:	Da
Koncesija:	Ne
Opis koncesije/kon. odobrenja:	Ugostiteljstvo, sport, plažni mobilijar
Praćenje kakvoće mora:	Ne
Interes za dodatno uređenje:	Da



Prikladnost za tematiziranje:	
Prednosti:	Lak pristup i kvaliteta podloge
Nedostaci:	Velika izloženost suncu, premalo vegetacije
Prikladnost za tematiziranje:	Da

JLS/NAZIV PLAŽE: RAŠA, SVETA MARINA - KOD CRKVICE

Naselje: Sveta Marina
Lokacija u naselju: Na rubu naselja
Vrsta plaže: Uređena - plaža turističkog kompleksa

Prirodne značajke	
Dužina:	60 m
Širina (u prosjeku):	10 m
Površina:	600 m ²
Geološki sastav:	Šijunak
Vegetacija:	Golo, u zaleđu žbunje i šuma



Stupanj opremljenosti	
Dostupnost:	Asfaltirana cesta
Raspoloživost parkinga:	Ima (dovoljno)
Objekti uslužne ponude:	Ima (dovoljno)
Sadržaji rekreacije/zabave:	Nema
Sanitarni sadržaji:	Ima (dovoljno)
Odlaganje otpada:	Ima (dovoljno)
Prikladno za osobe pos. potreba:	Ne
Plava zastava:	Ne
Pristup kućnim ljubimcima:	Ne



Način upravljanja:	
Stupanj zaštite:	/
Utvrdene granice pom. dobra:	/
Koncesija:	Ne
Opis koncesije/kon. odobrenja:	/
Praćenje kakvoće mora:	Da
Interes za dodatno uređenje:	Da

Prikladnost za tematiziranje:	
Prednosti:	Skladna stopljenost s prirodom i ponudom kampa
Nedostaci:	Nema
Prikladnost za tematiziranje:	Da

GRAD LABIN

JLS/NAZIV PLAŽE: LABIN, MASLINICA

Naselje: Rabac
Lokacija u naselju: Na rubu naselja
Vrsta plaže: Uređena - mjesna

Prirodne značajke	
Dužina:	290 m
Širina (u prosjeku):	20 m
Površina:	5.800 m ²
Geološki sastav:	Šijunak
Vegetacija:	golo

Stupanj opremljenosti

Dostupnost:	Asf. cesta, obalni put, prilaz iz kampa
Raspoloživost parkinga:	Samo za potrebe gostiju kampa
Objekti uslužne ponude:	Ima (dovoljno), dobra kvaliteta
Sadržaji rekreacije/zabave:	Ima (dovoljno)
Sanitarni sadržaji:	Ima (dovoljno)
Odlaganje otpada:	Ima (dovoljno)
Prikladno za osobe pos. potreba:	Da
Plava zastava:	Da, 2001.-2015.
Pristup kućnim ljubimcima:	Da



Način upravljanja:

Stupanj zaštite:	Potpuna zaštita
Utvrdene granice pom. dobra:	Ne
Koncesija:	Ne
Opis koncesije/kon. odobrenja:	Plaža i sportski sadržaji
Praćenje kakvoće mora:	Da
Interes za dodatno uređenje:	/

Prikladnost za tematiziranje:

Prednosti:	Prekrasni prirodni seting, kristalino bistro more i kvaliteta uslužne ponude
Nedostaci:	Nedostatak parkinga za 'walk-in' goste
Prikladnost za tematiziranje:	Da

JLS/NAZIV PLAŽE: LABIN, SVETA ANDREA

Naselje: Rabac
Lokacija u naselju: U sklopu naselja
Vrsta plaže: Uređena - mjesna

Prirodne značajke	
Dužina:	530 m
Širina (u prosjeku):	5,7 m
Površina:	2.997 m ²
Geološki sastav:	Šijunak, kamen, stijene
Vegetacija:	Golo, žbunje i različita stabla u zaleđu

Stupanj opremljenosti

Dostupnost:	Asfalt. cesta, obalni put, stepenice
Raspoloživost parkinga:	Ima (dovoljno)
Objekti uslužne ponude:	Ima (dovoljno)
Sadržaji rekreacije/zabave:	Ima (dovoljno)
Sanitarni sadržaji:	Ima (dovoljno)
Odlaganje otpada:	Ima (dovoljno)
Prikladno za osobe pos. potreba:	Ne
Plava zastava:	Da, 2001.-2015.
Pristup kućnim ljubimcima:	Ne



Prikladnost za tematiziranje:

Prednosti:	Prekrasni prirodni seting, kristalno bistro more i kvaliteta uslužne ponude
Nedostaci:	Nema ih
Prikladnost za tematiziranje:	Da

Način upravljanja:

Stupanj zaštite:	Potpuna zaštita
Utvrdene granice pom. dobra:	Ne
Koncesija:	Ne
Opis koncesije/kon. odobrenja:	Plaža i sportski sadržaji
Praćenje kakvoće mora:	Da
Interes za dodatno uređenje:	Da

JLS/NAZIV PLAŽE: LABIN, LANTERNA

Naselje: Rabac
Lokacija u naselju: Izvan naselja/na rubu naselja
Vrsta plaže: Uređena - plaža turističkog kompleksa

Prirodne značajke	
Dužina:	560 m
Širina (u prosjeku):	14,4 m
Površina:	8.061 m ²
Geološki sastav:	Šijunak
Vegetacija:	Golo, žbunje i različita stabla u zaleđu

Stupanj opremljenosti	
Dostupnost:	Asfalt. cesta, obalni put, stepenice
Raspoloživost parkinga:	Ima (dovoljno)
Objekti uslužne ponude:	Ima (dovoljno), dobra kvaliteta
Sadržaji rekreacije/zabave:	Nema
Sanitarni sadržaji:	Ima (dovoljno)
Odlaganje otpada:	Ima (dovoljno)
Prikladno za osobe pos. potreba:	Ne
Plava zastava:	Da, 2001.-2015.
Pristup kućnim ljubimcima:	Ne

Način upravljanja:	
Stupanj zaštite:	Potpuna zaštita
Utvrdene granice pom. dobra:	Ne
Koncesija:	Ne
Opis koncesije/kon. odobrenja:	Plaža i sportski sadržaji
Praćenje kakvoće mora:	Da
Interes za dodatno uređenje:	Da



Prikladnost za tematiziranje:	
Prednosti:	Prekrasni prirodni seting, kristalino bistro more i kvaliteta uslužne ponude
Nedostaci:	Nema ih
Prikladnost za tematiziranje:	Da

JLS/NAZIV PLAŽE: LABIN, GIRANDELLA

Naselje: Rabac
Lokacija u naselju: Izvan naselja/na rubu naselja
Vrsta plaže: Uređena - mjesna plaža

Prirodne značajke	
Dužina:	510 m
Širina (u prosjeku):	18,9 m
Površina:	9.640 m ²
Geološki sastav:	Šijunak, kamen, stijene
Vegetacija:	Golo, žbunje i rijetka šuma u zaleđu



Stupanj opremljenosti	
Dostupnost:	Asfalt. cesta, obalni put, stepenice
Raspoloživost parkinga:	Ima (dovoljno)
Objekti uslužne ponude:	Ima (dovoljno), dobra kvaliteta
Sadržaji rekreacije/zabave:	Ima (dovoljno), dobra kvaliteta
Sanitarni sadržaji:	Ima (dovoljno)
Odlaganje otpada:	Ima (dovoljno)
Prikladno za osobe pos. potreba:	Ne
Plava zastava:	Da, 2001.-2015.
Pristup kućnim ljubimcima:	Ne



Način upravljanja:	
Stupanj zaštite:	Potpuna zaštita
Utvrdene granice pom. dobra:	Ne
Koncesija:	Ne
Opis koncesije/kon. odobrenja:	Plaža i sportski sadržaji
Praćenje kakvoće mora:	Da
Interes za dodatno uređenje:	Da

Prikladnost za tematiziranje:	
Prednosti:	Prekrasni prirodni seting, kristalno bistro more i kvaliteta uslužne ponude
Nedostaci:	Nema ih
Prikladnost za tematiziranje:	Da

JLS/NAZIV PLAŽE: LABIN, PRIŽINJA

Naselje: Rabac
Lokacija u naselju: Izvan naselja
Vrsta plaže: Prirodna - ruralna

Prirodne značajke	
Dužina:	70 m
Širina (u prosjeku):	11 m
Površina:	750 m ²
Geološki sastav:	Šjunak, stijene
Vegetacija:	Golo, u zaleđu šuma

Stupanj opremljenosti	
Dostupnost:	Bijela cesta, obalni put
Raspoloživost parkinga:	Nema
Objekti uslužne ponude:	Nema
Sadržaji rekreacije/zabave:	Nema
Sanitarni sadržaji:	Nema
Odlaganje otpada:	Ima
Prikladno za osobe pos. potreba:	Ne
Plava zastava:	Ne
Pristup kućnim ljubimcima:	Ne

Način upravljanja:	
Stupanj zaštite:	Djelomična zaštita
Utvrdene granice pom. dobra:	Da
Koncesija:	Da
Opis koncesije/kon. odobrenja:	Plażni mobilijar
Praćenje kakvoće mora:	Ne
Interes za dodatno uređenje:	Da



Ocjena prikladnosti plaže za intenzivno turističko korištenje

Prednosti:	Sediment, izoliranost, vizure, ambijent
Nedostaci:	Neadekvatan pristup
Prikladnost za tematiziranje:	Da

JLS/NAZIV PLAŽE: LABIN, REMAC

Naselje: Rabac
Lokacija u naselju: Izvan naselja
Vrsta plaže: Prirodna - udaljena

Prirodne značajke	
Dužina:	110 m
Širina (u prosjeku):	9 m
Površina:	950 m ²
Geološki sastav:	Šjunak, stijene
Vegetacija:	Golo, u zaleđu šuma

Stupanj opremljenosti	
Dostupnost:	Obalni put
Raspoloživost parkinga:	Nema
Objekti uslužne ponude:	Nema
Sadržaji rekreacije/zabave:	Nema
Sanitarni sadržaji:	Nema
Odlaganje otpada:	Ima
Prikladno za osobe pos. potreba:	Ne
Plava zastava:	Ne
Pristup kućnim ljubimcima:	Ne

Način upravljanja:	
Stupanj zaštite:	Djelomična zaštita
Utvrdene granice pom. dobra:	Da
Koncesija:	Da
Opis koncesije/kon. odobrenja:	Ugostiteljstvo, plažni mobilijar
Praćenje kakvoće mora:	Ne
Interes za dodatno uređenje:	Da



Ocjena prikladnosti plaže za intenzivno turističko korištenje	
Prednosti:	Sediment, izoliranost, vizure, ambijent
Nedostaci:	Neadekvatan pristup
Prikladnost za tematiziranje:	Da

JLS/NAZIV PLAŽE: LABIN, ŠENIČINA (DUGA LUKA)

Naselje: Duga Luka
Lokacija u naselju: Izvan naselja
Vrsta plaže: Prirodna - ruralna

Prirodne značajke	
Dužina:	65 m
Širina (u prosjeku):	11 m
Površina:	700 m ²
Geološki sastav:	Šijunak, stijene
Vegetacija:	Golo, u zaleđu šuma

Stupanj opremljenosti	
Dostupnost:	Obalni put
Raspoloživost parkinga:	Nema
Objekti uslužne ponude:	Nema
Sadržaji rekreacije/zabave:	Nema
Sanitarni sadržaji:	Nema
Odlaganje otpada:	Ima
Prikladno za osobe pos. potreba:	Ne
Plava zastava:	Ne
Pristup kućnim ljubimcima:	Ne

Način upravljanja:	
Stupanj zaštite:	Djelomična zaštita
Utvrdene granice pom. dobra:	Da
Koncesija:	Ne
Opis koncesije/kon. odobrenja:	/
Praćenje kakvoće mora:	Ne
Interes za dodatno uređenje:	Da



Ocjena prikladnosti plaže za intenzivno turističko korištenje

Prednosti:	Sediment, izoliranost, vizure, ambijent
Nedostaci:	Neadekvatan pristup
Prikladnost za tematiziranje:	Da

OPĆINA KRŠAN

JLS/NAZIV PLAŽE: KRŠAN, PLOMINSKI ZALJEV-DRAŽINE ZAPAD

Naselje: Plomin
Lokacija u naselju: Na rubu naselja
Vrsta plaže: Uređena - mjesna

Prirodne značajke	
Dužina:	300 m
Širina (u prosjeku):	10 m
Površina:	3.000 m ²
Geološki sastav:	Šijunak
Vegetacija:	Golo, lijepa šuma u zaleđu

Stupanj opremljenosti	
Dostupnost:	Pješačka staza
Raspoloživost parkinga:	Ima (nedovoljno)
Objekti uslužne ponude:	Ima (dovoljno) osrednje kvalitete
Sadržaji rekreacije/zabave:	Nema
Sanitarni sadržaji:	Ima (dovoljno) osrednje kvalitete
Odlaganje otpada:	Ima (dovoljno)
Prikladno za osobe pos. potreba:	Ne
Plava zastava:	Ne
Pristup kućnim ljubimcima:	Ne



Način upravljanja:	
Stupanj zaštite:	/
Utvrdene granice pom. dobra:	Ne
Koncesija:	Ne
Opis koncesije/kon. odobrenja:	/
Praćenje kakvoće mora:	Da
Interes za dodatno uređenje:	Ne

Prikladnost za tematiziranje:	
Prednosti:	Idlični seting za obiteljski odmor
Nedostaci:	Vizure (blizina industrije)
Prikladnost za tematiziranje:	Da

JLS/NAZIV PLAŽE: KRŠAN, PLOMINSKI ZALJEV-DRAŽINE ISTOK

Naselje: Plomin
Lokacija u naselju: Izvan naselja/na rubu naselja
Vrsta plaže: Prirodna - ruralna

Prirodne značajke	
Dužina:	90 m
Širina (u prosjeku):	2,8 m
Površina:	250 m ²
Geološki sastav:	Šijunak
Vegetacija:	Golo, šikara i makija u zaleđu



Stupanj opremljenosti	
Dostupnost:	Pješačka staza
Raspoloživost parkinga:	Nema
Objekti uslužne ponude:	Nema
Sadržaji rekreacije/zabave:	Nema
Sanitarni sadržaji:	Nema
Odlaganje otpada:	Nema
Prikladno za osobe pos. potreba:	Ne
Plava zastava:	Ne
Pristup kućnim ljubimcima:	Ne



Način upravljanja:	
Stupanj zaštite:	Bez zaštite
Utvrdene granice pom. dobra:	Ne
Koncesija:	Ne
Opis koncesije/kon. odobrenja:	/
Praćenje kakvoće mora:	Da
Interes za dodatno uređenje:	Ne

Prikladnost za tematiziranje:	
Prednosti:	Relativna izoliranost, prikladna podloga i nagib
Nedostaci:	Nedovoljna širina i vizure (blizina industrije), nedostatak uslužne ponude
Prikladnost za tematiziranje:	Da

JLS/NAZIV PLAŽE: KRŠAN, BRESTOVA-UZ PRISTANIŠTE

Naselje: Zagorje
Lokacija u naselju: Izvan naselja
Vrsta plaže: Prirodna - ruralna

Prirodne značajke	
Dužina:	50 m
Širina (u prosjeku):	12 m
Površina:	600 m ²
Geološki sastav:	Šijunak
Vegetacija:	Golo

Stupanj opremljenosti	
Dostupnost:	Asfaltirana cesta
Raspoloživost parkinga:	Ima (dovoljno)
Objekti uslužne ponude:	Ima (dovoljno)
Sadržaji rekreacije/zabave:	Nema
Sanitarni sadržaji:	Ima (u lučkom ugost. objektu)
Odlaganje otpada:	Nema
Prikladno za osobe pos. potreba:	Ne
Plava zastava:	Ne
Pristup kućnim ljubimcima:	Ne



Način upravljanja:	
Stupanj zaštite:	Bez zaštite
Utvrdene granice pom. dobra:	Ne
Koncesija:	Ne
Opis koncesije/kon. odobrenja:	/
Praćenje kakvoće mora:	Da
Interes za dodatno uređenje:	Ne

Prikladnost za tematiziranje:	
Prednosti:	Podloga i nagib kao i blizina parkinga
Nedostaci:	Neposredna blizina trajektnog pristaništa
Prikladnost za tematiziranje:	Ne

5. SWOT ANALIZA PLAŽA ISTARSKE ŽUPANIJE

Temeljem informacija sadržanih u prikupljenim PL/14 obrascima te sustavnog terenskog obilaska preko dvije stotine plaža koje su gradovi i/ili općine Istarske županije predložile kao pogodne za tematizaciju, stekli su se svi potrebni uvjeti za objektivnu SWOT analizu plažnog potencijala Istarske županije. Pritom su uzete u obzir i stalno rastuće potrebe/zahtjevi kako turističke/izletničke potražnje, tako i rekreacijske potrebe lokalnog stanovništva, ali i uobičajeni standardi u opremanju/upravljanju plažnim prostorom u zemljama relevantnog konkurentskog kruga (zemlje Mediterana).

U skladu s navedenim, u nastavku se iznosi SWOT matrica sa sažetim prikazom postojećih 'jakih' i 'slabih' strana istarskih plaža, odnosno 'prilika' na kojima valja kapitalizirati, te 'prijetnji' koje valja minimizirati u nastupajućem razdoblju.

Tablica 5.1. SWOT analiza plaža Istarske županije

Jake strane	Slabe strane
<ul style="list-style-type: none"> • Dužina obalne crte • Ljepota krajolika • Čistoća mora • Velik broj plaža s plavom zastavom • Praćenje sanitarne kakvoće mora • Ugodna temperatura mora • Ugodna temperatura zraka • Broj plaža • Čistoća plaža • Lokacija plaža (uvale, zaklonjenost od vjetrova) • Raznolikost plažnog prostora prema karakterističnom sedimentu • Dostupnost plažama • Sigurnost 	<ul style="list-style-type: none"> • Nepostojanje strategije upravljanja plažama • Nedostatak sadržajne diversifikacije i kvalitativne diferencijacije plaža • Raspoloživost sadržaja za djecu • Pristup plažama/moru za osobe s posebnim potrebama • Opremljenost plaža zabavno-rekreativnim i sportskim sadržajima • Nedefiniran maksimalni prihvatni kapacitet - prevelik broj kupaca na najljepšim plažama • Nedefinirani prostor pomorskog dobra • Slaba vidljivost plaža u prostornim planovima jedinica lokalne samouprave • Nedovoljno usklađena zakonska regulativa
Prilike	Prijetnje
<ul style="list-style-type: none"> • Tematiziranje plaža • Specificiranje tema vodeći računa o ključnim ciljnim skupinama • Opremanje plaža ovisno o temi • Unapređenje Zakona o pomorskom dobru i morskim lukama • Unapređenja Zakona o koncesijama • Sustavno upravljanje pomorskim dobrom i obalnim prostorom • Izrada prostorno-planske dokumentacije za plaže (Planovi upravljanja postojećim plažama, ali i Smjernice za uređenje novih plažnih prostora) • Stavljanje u turističku funkciju nekorištenih, a postojećih plažnih prostora • Raspoloživost EU fondova/programa za opremanje plaža 	<ul style="list-style-type: none"> • Neusklađenosti planiranja/izgradnje smještajnih kapaciteta u odnosu na raspoloživi plažni prostor • Narušeno zadovoljstvo korisnika plaža uslijed sve veće opterećenosti plažnog prostora • Nelegalna gradnja na pomorskom dobru i/ili obalnom pojasu • Neusklađenost resornih (turizam) i posebnih propisa • Neriješena imovinsko-pravna pitanja (nelegalne uknjižbe prava vlasništva na pomorskom dobru) • Neprincipijelnost u izdavanju koncesija i/ili koncesijskih odobrenja

Izvor: Institut za turizam, Zagreb

6. VIZIJA RAZVOJA PLAŽA ISTARSKE ŽUPANIJE

Vizija razvoja plaža/plažnog prostora Istarske županije predstavlja željenu sliku o tome kako bi istarske plaže trebale izgledati. Drugim riječima, radi se o poželjnoj slici budućnosti koja je podjednako prihvatljiva kako nositeljima izvršne vlasti, tako i različitim razvojnim dionicima i/ili interesnim skupinama te cjelokupnoj populaciji.

Definiranje vizije razvoja plaža Istarske županije važno je zbog najmanje dva razloga. Prvi proizlazi iz samog procesa njezinog definiranja tijekom kojeg pripadnici različitih interesnih skupina dolaze u poziciju da, polazeći od vlastitih načela i sustava vrijednosti, ali i realnog sagledavanja snaga i slabosti dosadašnjeg razvojnog puta, zajednički promišljaju kakvu budućnost žele. Drugi se odnosi na činjenicu da je vizija svojevrsni 'vodič' u valorizaciji razvojnih alternativa, a što se svodi na propitivanje svrsishodnosti različitih mogućnosti, pravaca i/ili aktivnosti od interesa za budućnost zajednice.

Osmišljavanje i kasnije operativno provođenje aktivnosti u funkciji ostvarivanja zacrtane razvojne vizije međusobno povezuje razvojne dionike, mobilizira ih i usmjerava njihove pojedinačne aktivnosti prema ispunjavanju zacrtanog zajedničkog 'sna'. Nadalje, ispunjavanje odrednica razvojne vizije zahtijeva ne samo neposredno uključivanje, već i koordinirano djelovanje lokalne samouprave, različitih institucija javnog sektora, privatnih poduzetnika, različitih građanskih udruga i/ili pojedinaca.

Vizija razvoja plaža/plažnog prostora Istarske županije treba se temeljiti na sustavu vrijednosti kojim se odgovara na tri bitna pitanja: (i) kakve bi plaže u Istri trebale biti, (ii) koji su ključni preduvjeti unapređenja plažnog doživljaja na području Istarske županije, te (iii) čime će plaže Istarske županije privlačiti potražnju.

Slika 6.1: Temeljne odrednice poželjne budućnosti istarskih plaža



U skladu s gornjim odrednicama, vizija razvoja plaža Istarske županije do 2020. godine glasi:

U 2020. godini po svojoj će konkurentnosti plaže Istre biti na razini vodećih mediteranskih destinacija.

Osim zbog visoke ambijentalnosti i ekološke očuvanosti cjelokupnog plažnog prostora, plaže Istarske županije privlačit će domaću i međunarodnu potražnju ponajviše vrhunskom opremljenošću i dostupnošću različitih uslužnih sadržaja, sve u skladu s prigodno izvršenom tematizacijom.

Unapređenje kvalitete istarskih plaža bit će rezultat poticajnog poslovnog ozračja, odgovornog destinacijskog menadžmenta te visoke razine uključenosti i posvećenosti svih nositelja turističke politike na regionalnoj i lokalnoj razini.

7. TEMATIZACIJA PLAŽA I FIZIČKI PRIHVATNI KAPACITET

Tematizacija plaža Istarske županije izvršena je sukladno odrednicama/preporukama recentno izrađenog i od Ministarstva turizma RH usvojenog Nacionalnog programa upravljanja i uređenja morskih plaža (Akcijski plan).

Što se tiče utvrđivanja fizičkog prihvatnog kapaciteta (kvocijent površine i minimalnog prostora po kupaču za svaku pojedinu temu sukladno Nacionalnom programu upravljanja i uređenja morskim plažama), valja naglasiti da je riječ samo o okvirnoj procjeni budući da su različite jedinice lokalne samouprave, a uslijed nedovoljno jasnih i preciznih definicija plaže, odnosno njoj pripadajućeg funkcionalnog prostora, raspoloživi/pripadajući plažni prostor tumačile na različite načine. Naime, kako morfologija morske obale i zaleđa, osobito na zapadnoj obali Istre, često omogućava da se uređene/kultivirane travnate površine između plaže i objekata turističke ponude (hotelski i/ili turistička naselja) često koriste kao produžetak plažnog prostora (tzv. sunčalište), određen broj jedinica lokalne samouprave, osobito onih u kojima posluju najveće istarske hotelske kuće (Plava Laguna i Valamar), često je uključivao i ovaj prostor u ukupno raspoloživi/funkcionalni plažni prostor.

Tablica 7.1. – Tematizacija istarskih plaža prema JLS

	Vrsta plaže	Tema	Orijentacijska površina plaže (m ²)	Minimalni prostor po kupaču (m ²)	Fizički prihvatni kapacitet
Grad Buje					
Kanegra	Uređena: plaža tur. kompleksa	Resort plaža	6.600	10	660
Grad Umag					
Alberi Skiper	Uređena: plaža tur. kompleksa	Resort plaža	2.500	10	250
Rezidencije Skiper	Uređena: plaža tur. kompleksa	Resort plaža	9.378	10	938
Plaža Kampa Savudrija	Uređena: plaža tur. kompleksa	Resort plaža	30.173	10	3.017
Zambratija	Uređena: mjesna	Obitelji s djecom	1.800	8	225
Uvala Zambratija	Uređena - mjesna	Obitelji s djecom / rekreativni sadržaji za mlade	9.156	7	1.308
Crvena uvala	Uređena: plaža tur. kompleksa	Resort plaža	5.648	10	565
Villa Rosetta	Uređena: plaža tur. kompleksa	Resort plaža	2.300	10	230
Plaža TN Polynesia	Uređena: plaža tur. kompleksa	Resort plaža	49.431	10	4.943
Plaža hotela Melia Coral	Uređena: plaža tur. kompleksa	Resort plaža	12.493	10	1.249

Regionalni program uređenja i upravljanja
morskim plažama u Istarskoj županiji

	Vrsta plaže	Tema	Orijentacijska površina plaže (m ²)	Minimalni prostor po kupaču (m ²)	Fizički prihvatni kapacitet
Plaža hotela Sol Aurora	Uređena: plaža tur. kompleksa	Resort plaža	2.300	10	230
Plaža hotela Sol Garden Istra	Uređena: plaža tur. kompleksa	Resort plaža	10.888	10	1.089
Stella Maris	Uređena: plaža tur. kompleksa	Resort plaža	5.600	10	560
Plaža TN Stella Maris	Uređena: plaža tur. kompleksa	Resort plaža	22.387	10	2.239
Plaža hotela Sol Umag	Uređena: plaža tur. kompleksa	Resort plaža	5.268	10	527
Plaža hotela Sipar	Uređena: plaža tur. kompleksa	Resort plaža	3.638	10	364
Plaža hotela Adriatic	Uređena: plaža tur. kompleksa	Resort plaža	6.916	10	692
Villa Rita	Uređena: mjesna	Obitelji s djecom	2.500	8	313
Glavna plaža	Uređena: urbana	Sportski i rekreacijski sadržaji	1.900	5	380
Moela	Uređena: urbana	Promenadna plaža	3.000	5	600
Afrika	Uređena: mjesna	Obitelji s djecom	900	8	113
Pozioi-Vrh	Uređena: mjesna	Obitelji s djecom	500	8	63
Sveti Pelegrin	Uređena: mjesna	Party plaža	4.000	5	800
Sveti Pelegrin II	Prirodna – ruralna	Plaža za surfere / pse / adrenalinska	16.100	10	1.610
Lovrečica	Uređena: mjesna	Plaža kulture	1.800	8	225
Park Umag	Uređena: plaža tur. kompleksa	Resort plaža	9.789	10	979
Općina Brtonigla					
Ladin Gaj - Park Umag	Uređena: plaža tur. kompleksa	Resort plaža	15.200	10	1.520
Uvala Karigador	Uređena: mjesna	Obitelji s djecom	7.641	8	955
Grad Novigrad					
Dajla-Belveder	Uređena: mjesna	Obitelji s djecom	4.400	8	550
Punta Dajla	Prirodna: ruralna	Romantična plaža	9.100	15	607
Mareda-Macunba-Dajla	Uređena: mjesna	Obitelji s djecom	9.100	8	1.138
Mareda	Uređena: plaža tur. kompleksa	Resort plaža	5.600	10	560
Kastanija-Pineta	Prirodna: ruralna	Adrenalinska plaža	6.500	10	650

Regionalni program uređenja i upravljanja
morskim plažama u Istarskoj županiji

	Vrsta plaže	Tema	Orijentacijska površina plaže (m ²)	Minimalni prostor po kupaću (m ²)	Fizički prihvatni kapacitet
Pineta	Uređena: mjesna	Obitelji s djecom	14.000	8	1.750
Karpinjan	Uređena: mjesna	Sportski i rekreacijski sadržaji	11.900	5	2.380
Gradska plaža	Uređena: urbana	Plaža kulture	5.880	5	1.176
Rivarela	Uređena: urbana	Promenadna plaža	5.120	5	1.024
Laguna	Uređena: plaža tur. kompleksa	Resort plaža	16.900	10	1.690
Općina Tar-Vabriga					
Tarska vala	Uređena: mjesna	Party plaža	3.800	5	760
PC Kamp Lanterna	Uređena: plaža tur. kompleksa	Resort plaža	30.000	10	3.000
PC Lanterna	Uređena: plaža tur. kompleksa	Resort plaža	8.400	10	840
Naturist Resort Solaris	Uređena: plaža tur. kompleksa	Resort plaža	16.000	10	1.600
Santa Marina	Uređena: mjesna	Obitelji s djecom	3.000	8	375
Puntica	Uređena - mjesna (u stvarnosti prirodna-ruralna)	Romantična plaža	2.600	15	173
Grad Poreč					
Červar - Porat	Uređena - plaža turističkog kompleksa	Plaža za obitelji s djecom/party plaža	8.400	10	840
Saline - Punta Busola	Prirodna - ruralna	Plaža za surfere / ronilačka/ adrenalinska, romantična / za pse	78.000	12	6.500
AC Ulika	Uređena - plaža turističkog kompleksa	Resort plaža (nudistička)	25.867	10	2.587
Saladinka - Sv.Martin	Uređena - mjesna	Obitelji s djecom / party plaža	23.850	8	2.981
Materada /gradska plaža/	Uređena - mjesna	Obitelji s djecom	6.400	8	800
Hotel Materada	Uređena - plaža turističkog kompleksa	Resort plaža	6.600	10	660
Materada	Uređena - plaža turističkog kompleksa	Resort plaža	2.700	10	270
Špadići - Materada	Uređena - mjesna	Obitelji s djecom	5.550	8	694
Luna	Uređena - plaža turističkog kompleksa	Resort plaža	4.500	10	450
Donji Špadići	Uređena - urbana	Urbana promenadna plaža	4.500	5	900
Pical	Uređena – mjesna /plaža turističkog kompleksa	Promenadna / zabavni sadržaji za mlade / sportsko rekreacijski sadržaji / resort plaža	19.000	10	1.900
Peškera /grad/	Uređena - urbana	Promenadna / zabavni sadržaji za mlade / sportsko rekreacijski sadržaji / plaža za pse	3.750	5	750

Regionalni program uređenja i upravljanja
morskim plažama u Istarskoj županiji

	Vrsta plaže	Tema	Orijentacijska površina plaže (m ²)	Minimalni prostor po kupaču (m ²)	Fizički prihvatni kapacitet
Otok Sv.Nikola	Uređena - plaža turističkog kompleksa	Resort plaža	28.750	10	2.875
Gradsko kupalište	Uređena - urbana	Promenadna / zabavni sadržaji za mlade / sportsko rekreacijski sadržaji /	10.600	5	2.120
Brulo	Uređena - plaža turističkog kompleksa	Resort plaža	8.500	10	850
Mediteran	Uređena - plaža turističkog kompleksa	Resort plaža	8.000	10	800
Plava laguna - Belevue	Uređena - plaža turističkog kompleksa	Resort plaža	3.600	10	360
Plava laguna - Galijot	Uređena - plaža turističkog kompleksa	Resort plaža	9.000	10	900
Zelena laguna - Molindrio	Uređena - plaža turističkog kompleksa	Resort plaža	6.600	10	660
Zelena laguna - Parentium	Uređena - plaža turističkog kompleksa	Resort plaža	13.500	10	1.350
Zelena laguna - Lotosi	Uređena - plaža turističkog kompleksa	Resort plaža	12.600	10	1.260
Zelena laguna - Delfin /Grad Poreč/	Uređena - plaža turističkog kompleksa	Resort plaža	22.500	10	2.250
Općina Funtana					
Plaža hotela Delfin	Uređena - plaža turističkog kompleksa	Resort plaža - hotelska plaža	19.665	10	1.967
AC Zelena laguna	Uređena - plaža turističkog kompleksa	Resort plaža	16.206	10	1.621
AC Bijela uvala	Uređena - plaža turističkog kompleksa	Resort plaža	38.294	10	3.829
Plaža uz šetnicu	Uređena - mjesna	Urbana promenadna plaža	14.550	5	2.910
AC Puntica	Uređena - mjesna/plaža turističkog kompleksa (u stvarnosti funkcionalna cjelina kampa)	Obitelji s djecom / resort	13.299	8	1.662
Istra kamp	Uređena - plaža turističkog kompleksa	Resort plaža	10.353	10	1.035
Gradska plaža	Uređena - mjesna	Obitelji s djecom	2.960	8	370
Hoteli Funtana	Uređena - plaža turističkog kompleksa	Resort plaža - hotelska plaža	1.840	10	184
Valkanela	Uređena - plaža turističkog kompleksa	Resort plaža	385	10	39
Općina Vrsar					
Gradska plaža Montraker	Uređena: urbana	Sportski i rekreacijski sadržaji	11.150	5	2.230
Općina Kanfanar					
Vrh Lima	Prirodna: ruralna		3.300	10	330

Regionalni program uređenja i upravljanja
morskim plažama u Istarskoj županiji

	Vrsta plaže	Tema	Orijentacijska površina plaže (m ²)	Minimalni prostor po kupaću (m ²)	Fizički prihvatni kapacitet
Grad Rovinj					
Valalta	Uređena: plaža tur. kompleksa	Resort plaža	23940	10	2.394
Saline	Prirodna – udaljena	Eko plaža	6.000	10	600
Val Faborso	Prirodna: udaljena	Eko plaža	6.000	20	300
Punta Croce	Uređena - mjesna (u stvarnom stanju prirodna - udaljena plaža)	Plaža sa sportski i rekreacijskim sadržajima/ obitelji s djecom	13.000	20	650
Val de Castelan	Uređena - mjesna (u stvarnom stanju prirodna - ruralna plaža)	Plaža sa sportski i rekreacijskim sadržajima/ obitelji s djecom	3.200	10	320
Amarin (Monsena)	Uređena: plaža tur. kompleksa	Resort plaža	7.800	10	780
Figarola (otok)	Prirodna: udaljena	Eko plaža	1.600	20	80
TN Valdaliso	Uređena: plaža tur. kompleksa	Resort plaža	6.000	10	600
Vel de Lesso (Borik)	Uređena: mjesna	Obitelji s djecom	6.000	8	750
Bolnica 1	Uređena: urbana	Plaža sa sportskim i rekreativnim sadržajima (za osobe sa zdravstvenim poteškoćama)	3.000	5	600
Bolnica 2	Uređena: urbana	Plaža sa sportskim i rekreativnim sadržajima (za osobe sa zdravstvenim poteškoćama)	1.250	5	250
Porton Biondi (bolničko naselje)	Uređena: urbana	Sportski i rekreat. sadržaji	9.000	5	1.800
Baluota	Uređena: urbana	Promenadna plaža	1.600	5	320
Sveta Katarina (otok)	Uređena: plaža tur. kompleksa	Resort plaža	4.950	10	495
Lone/Mulini Beach	Uređena: plaža tur. kompleksa	Resort plaža	7.843	10	784
Punta Corrente	Uređena: mjesna	Plaža kulture	33.000	8	4.125
Sveti Andrija (otok)	Uređena: plaža tur. kompleksa	Resort plaža	13.850	8	1.731
Maškin (otok)	Uređena: plaža tur. kompleksa	Resort plaža	5.778	8	722
Šturago (otok)	Prirodna: udaljena	Eko plaža	2.800	20	140
Sveti Ivan (otok)	Prirodna: udaljena	Eko plaža	6.400	20	320
Piruzi (otok)	Prirodna: udaljena	Eko plaža	1.200	20	60
Škaraba	Uređena: mjesna	Party plaža	12.000	5	2.400

Regionalni program uređenja i upravljanja
morskim plažama u Istarskoj županiji

	Vrsta plaže	Tema	Orijentacijska površina plaže (m ²)	Minimalni prostor po kupaču (m ²)	Fizički prihvatni kapacitet
Cuvi	Uređena: mjesna	Obitelji s djecom	16.000	8	2.000
Villas Rubin	Uređena: plaža tur. kompleksa	Resort plaža	18.000	10	1.800
Polari (otok)	Prirodna: udaljena	Eko plaža	2.000	10	200
Polari-Punta Eva	Uređena: plaža tur. kompleksa	Resort plaža	18.000	10	1.800
Eva (između Polari i Veštra)	Uređena: plaža tur. kompleksa	Resort plaža	1.500	10	150
Veštar	Uređena: plaža tur. kompleksa	Resort plaža	3.000	10	300
Dvije sestre (otok)	Prirodna: udaljena	Eko plaža	5.200	20	260
Cisterna	Prirodna: udaljena	Eko plaža	13.800	10	1.380
Palud	Prirodna: udaljena	Eko plaža	19.800	20	990
Općina Bale					
Kolone	Uređena - plaža turističkog kompleksa	Resort plaža	16.000	10	1.600
Rt Datule	Prirodna - udaljena	Eko plaža	20.000	20	1.000
San Paolo	Uređena - plaža turističkog kompleksa	Resort plaža	15.000	10	1.500
Grad Vodnjan					
Barbariga - mol	Prirodna - ruralna	Ronilačka plaža	2.200	10	220
Barbariga - Nova plaža	Uređena - mjesna	Obitelji s djecom / nudistička	15.000	8	1.875
Peroj Portić	Uređena - mjesna	Obitelji s djecom	8.000	8	1.000
Peroj	Uređena - mjesna	Plaža sa zabavnim sadržajima za mlade	11.000	5	2.200
Peroj (obiteljska)	Uređena - mjesna	Obitelji s djecom	24.750	8	3.094
Grad Fažana					
Pineta	Uređena - plaža turističkog kompleksa	Resort plaža	3.416	10	342
Fažana sjever	Uređena - mjesna	Urbana promenadna plaža	12.532	5	2.506
Fažana jug	Uređena - mjesna	Urbana promenadna plaža	10.056	5	2.011
BiVal	Uređena - mjesna/plaža turističkog kompleksa	Plaža za obitelji s djecom / plaža sa sportskim i rekreacijskim sadržajima / resort plaža	15.542	8	1.943
Valbandon	Uređena - mjesna	Plaža za obitelji s djecom	1.575	8	197

Regionalni program uređenja i upravljanja
morskim plažama u Istarskoj županiji

	Vrsta plaže	Tema	Orijentacijska površina plaže (m ²)	Minimalni prostor po kupaču (m ²)	Fizički prihvatni kapacitet
Valbandon uvala	Uređena - mjesna	Sportski i rekreacijski sadržaji	14.738	5	2.948
Grad Pula					
NP Brijuni - Golf	Uređena - mjesna	Plaža sa sportskim i rekreativnim sadržajima	1.127	5	225
NP Brijuni - Fažanka	Uređena - plaža turističkog kompleksa	Resort plaža	1.462	10	146
NP Brijuni - Saluga	Uređena - plaža turističkog kompleksa	Resort plaža	2.250	10	225
NP Brijuni - Jerolim	Prirodna - udaljena	Eko plaža	1.979	20	99
NP Brijuni - Grote	Prirodna - udaljena	Eko plaža	8.552	20	428
Puntizela 2 (ulaz u kamp)	Uređena - plaža turističkog kompleksa	Resort plaža	705	10	71
Puntizela	Uređena - plaža turističkog kompleksa	Resort plaža	3.350	10	335
Puntizela 1 (ispod bara)	Uređena - plaža turističkog kompleksa	Resort plaža	1.300	10	130
Galebove stijene	Prirodna - ruralna	Romantična plaža	1.600	15	107
Galebove stijene - pećine	Prirodna - ruralna	Romantična plaža	2.990	15	199
Valovine II	Uređena – mjesna	Nudistička plaža	6.559	8	820
Valovine	Uređena - mjesna	Sportski i rekreacijski sadržaji	1.065	5	213
Autokamp Stoja	Uređena - plaža turističkog kompleksa	Resort plaža	7.400	10	740
Valkane 1 (plaža za invalide)	Uređena - urbana	Urbana promenadna plaža	592	5	118
Valkane 2 (centralni dio)	Uređena - urbana	Urbana promenadna plaža	1.340	5	268
Valkane 3	Uređena - urbana	Urbana promenadna plaža	1.270	5	254
Lungo mare - do Gortanove uvale	Uređena - urbana	Sportski i rekreat. sadržaji	7.873	5	1.575
Gortanova uvala	Uređena - urbana	Plaža za obitelji s djecom	1.692	8	212
Lungo mare (od Gortana do Mornara)	Uređena - urbana	Zabavni sadržaji za mlade	7.890	5	1.578
Mornar	Uređena - urbana	Sportski i rekreacijski sadržaji	1.507	5	301
Ferijalni	Uređena - urbana	Zabavni sadržaji za mlade	1.456	5	291
Zlatne stijene	Uređena - plaža turističkog kompleksa	Resort plaža - hotelska plaža	2.500	10	250
Tamaris	Uređena - plaža turističkog kompleksa	Resort plaža - hotelska plaža	2.000	10	200

Regionalni program uređenja i upravljanja
morskim plažama u Istarskoj županiji

	Vrsta plaže	Tema	Orijentacijska površina plaže (m ²)	Minimalni prostor po kupaču (m ²)	Fizički prihvatni kapacitet
Saccorgiana	Uređena - urbana	Zabavni sadržaji za mlade	1.427	5	285
Ambrela	Uređena - urbana (u turističkom kompleksu)	Sportski i rekreacijski sadržaji	1.500	5	300
Hotel Brioni	Uređena - plaža turističkog kompleksa	Resort plaža - hotelska plaža	1.000	10	100
Hotel Histria	Uređena - plaža turističkog kompleksa	Resort plaža - hotelska plaža	800	10	80
Plaža Punta Verudela (ispod odbojke)	Uređena - plaža turističkog kompleksa	Resort plaža - hotelska plaža	2.700	10	270
Havajska	Uređena - plaža turističkog kompleksa	Resort plaža - hotelska plaža	400	10	40
Općina Medulin					
Pješćana uvala - plaža	Uređena - mjesna	Plaža za obitelji s djecom	2.250	8	281
Pješćana uvala - Lukobran	Uređena - mjesna	Zabavni sadržaji za mlade	2.000	5	400
Pješćana uvala - umirovljenička plaža	Uređena - mjesna	Sportski i rekreacijski sadržaji	1.200	5	240
Vinkuran - plaža Vela kava	Prirodna - ruralna	Romantična plaža	1.500	15	100
Vinkuran - lučica	Uređena - mjesna	Plaža za obitelji s djecom	800	8	100
Banjole - Kaštanjež	Uređena - mjesna	Plaža za obitelji s djecom	800	8	100
Banjole - plaža Indije	Uređena - plaža turističkog kompleksa	Resort plaža	2.100	10	210
Banjole - uvala Centinera I	Uređena - mjesna	Sportski i rekreacijski sadržaji	2.000	5	400
Banjole - uvala Centinera II	Uređena - mjesna/plaža turističkog kompleksa (u stvarnosti funkcionalna cjelina turističkog naselja)	Plaža za obitelji s djecom / resort plaža	2.050	8	256
Banjole - uvala pod Lijon	Uređena - mjesna	Sportski i rekreacijski sadržaji	2.000	5	400
Banjole - plaža Volme	Uređena - mjesna	Plaža za obitelji s djecom	800	8	100
Banjole - Bumbište	Prirodna - udaljena	Eko plaža	10.000	20	500
Kamenjak - plaže Donjeg Kamenjaka	Prirodna - udaljena	Eko plaža	30.000	20	1.500
Medulin - Šćuza	Uređena - mjesna	Plaža sa sportskim i rekreativnim sadržajima	3.000	5	600
Medulin - otok Ceja	Prirodna - udaljena	Eko plaža	15.000	20	750
Premantura - plaža Stupice	Uređena - plaža turističkog kompleksa	Resort plaža	2.500	10	250
Premantura - plaža Runke	Uređena - plaža turističkog kompleksa	Resort plaža	2.500	10	250

Regionalni program uređenja i upravljanja
morskim plažama u Istarskoj županiji

	Vrsta plaže	Tema	Orijentacijska površina plaže (m ²)	Minimalni prostor po kupaću (m ²)	Fizički prihvatni kapacitet
Pomer - plaža Pomer	Uređena - mjesna/plaža turističkog kompleksa (u stvarnosti funkcionalna cjelina kampa)	Plaža za obitelji s djecom / resort plaža	1.600	8	200
Pomer - Muća	Uređena – mjesna (u stvarnosti prirodna – ruralna)	Party plaža / plaža sa zabavnim sadržajima za mlade / plaža za surfere	2.400	5	480
Medulin - Mukalba	Prirodna - ruralna	Romantična plaža	2.000	15	133
Medulin – Markovi brigi - Škrabe	Uređena - mjesna/plaža turističkog kompleksa (u stvarnosti funkcionalna cjelina kampa)	Plaža za obitelji s djecom / resort plaža	3.600	10	360
Medulin - Mala Pineta	Uređena - plaža turističkog kompleksa	Resort plaža	2.500	10	250
Medulin - Puntica	Uređena - mjesna/plaža turističkog kompleksa (u stvarnosti funkcionalna cjelina kampa)	Plaža sa sportskim i rekreacijskim sadržajima / resort plaža	1.500	5	300
AC Medulin - Kašteja	Uređena - plaža turističkog kompleksa	Resort plaža	1.600	10	160
Bijeca	Uređena - mjesna	Plaža za obitelji s djecom	10.000	8	1.250
Plaža ispred hotela Belvedere	Uređena - plaža turističkog kompleksa	Resort plaža - hotelska plaža	1.163	10	116
Pošesi	Uređena - mjesna	Plaža za obitelji s djecom	800	8	100
Kažela I	Uređena - mjesna/plaža turističkog kompleksa (u stvarnosti funkcionalna cjelina kampa)	Plaža za obitelji s djecom / resort plaža	2.000	8	250
Kažela II	Uređena - plaža turističkog kompleksa	Resort plaža	3.200	10	320
Kažela III	Uređena - mjesna/plaža turističkog kompleksa (u stvarnosti funkcionalna cjelina kampa)	Nudistička plaža / resort plaža	4.000	8	500
Općina Ližnjan					
Kažela	Prirodna - udaljena	Eko plaža	6.500	20	325
Levan	Uređena - mjesna	Party plaža	1.375	5	275
Jalić	Prirodna - udaljena	Eko plaža	1.400	20	70
Lakošaše	Prirodna - udaljena	Eko plaža	2.370	20	119
Punta Uljeva	Prirodna - udaljena	Eko plaža	1.500	20	75
Salbunić	Uređena - mjesna	Obitelji s djecom	8.000	8	1.000
Matićev Pisak	Prirodna - ruralna	Plaža za surfere	8.000	15	533

Regionalni program uređenja i upravljanja
morskim plažama u Istarskoj županiji

	Vrsta plaže	Tema	Orijentacijska površina plaže (m ²)	Minimalni prostor po kupaču (m ²)	Fizički prihvatni kapacitet
Kargadur	Prirodna - ruralna	Plaža za pse	1.570	10	157
Japlenica	Prirodna - udaljena	Eko plaža	500	20	25
Munat	Prirodna - udaljena	Eko plaža	35.480	20	1.774
Uvala Lokvice	Prirodna - udaljena	Eko plaža	650	20	33
Mala Draga	Prirodna - udaljena	Eko plaža	1.100	20	55
Velika Draga	Prirodna - udaljena	Eko plaža	1.500	20	75
Uvala Kala	Prirodna - udaljena	Eko plaža	1.750	20	88
Paviri	Prirodna - udaljena	Eko plaža	12.340	20	617
Uvala Špeljuga	Prirodna - udaljena	Eko plaža	1.080	20	54
Uvala Babina školja	Prirodna - udaljena	Eko plaža	1.400	20	700
Uvala Mala Gata	Prirodna - udaljena	Eko plaža	4.700	20	235
Općina Marčana					
Ribarica (Kavran)	Prirodna - udaljena	Eko plaža	300	20	15
Val Kavran	Prirodna - ruralna	Romantična plaža	210	15	14
Uvala Školjić (Kavran)	Prirodna - ruralna	Romantična plaža	140	15	9
Vinjola	Prirodna - ruralna	Romantična plaža	800	15	53
Šantamesa	Uređena - mjesna	Obitelji s djecom	500	5	100
Duga uvala	Uređena - plaža tur. kompleksa	Resort plaža	3.250	10	325
Uvala Caval	Prirodna - ruralna	Plaža za pse	750	5	150
Jelinica	Prirodna - ruralna	Romantična plaža	700	15	47
Luka Krnica	Uređena - mjesna	Obitelji s djecom	100	8	13
Loverica	Prirodna - udaljena	Eko plaža	300	20	15
Kalavojna	Prirodna - ruralna	Romantična/adrenalinska	2.000	15	133
Luka Rakalj	Prirodna - udaljena	Eko plaža	2.500	20	125
Sv. Mikula	Prirodna - ruralna	Adrenalinska plaža	2.000	10	200

Regionalni program uređenja i upravljanja
morskim plažama u Istarskoj županiji

	Vrsta plaže	Tema	Orijentacijska površina plaže (m ²)	Minimalni prostor po kupaću (m ²)	Fizički prihvatni kapacitet
Općina Barban					
Blaz	Prirodna - ruralna	Plaža za surfere	5.000	15	333
Općina Raša					
Trget - Proveži	Uređena - mjesna	Obitelji s djecom	600	8	75
Trget - Rupa	Prirodna - ruralna	Plaža za pse	150	5	30
Trget - Get veliki	Prirodna - ruralna		500	10	50
Trget - Get mali	Prirodna - ruralna		150	10	15
Trget - Biljino	Prirodna - ruralna	Romantična plaža	150	15	10
Tunarica	Uređena - plaža tur. kompleksa	Resort plaža	1.500	10	150
Koromačno - Prešicini	Prirodna - udaljena	Eko plaža	100	20	5
Koromačno - Pripanje	Prirodna - ruralna	Romantična plaža	300	15	20
Koromačno - Dobro	Prirodna - ruralna	Romantična plaža	400	15	27
Koromačno - Dobro 1	Prirodna - ruralna	Romantična plaža	600	15	40
Koromačno - Vošćice	Prirodna - udaljena	Eko plaža	1.750	20	88
Ravni - Črnikovo	Prirodna - ruralna	Romantična plaža	360	15	24
Ravni 2	Uređena - mjesna	Obitelji s djecom/plaža za pse/nudistička plaža	6.000	8	750
Ravni 1	Uređena - mjesna	Party plaža	2.500	5	500
Drenje - Udišnica	Prirodna - udaljena	Eko plaža	490	20	25
Drenje - Jadrina	Prirodna - udaljena	Eko plaža	500	20	25
Sv. Marina - Gaboka	Prirodna - ruralna	Romantična plaža	1.100	15	73
Sv. Marina - vel. plaža	Uređena - mjesna	Obitelji s djecom	1.320	8	165
Sv. Marina - kod crkvice	Uređena - plaža tur. kompleksa	Resort plaža	600	10	60
Grad Labin					
Maslinica	Uređena - mjesna	Obitelji s djecom	5.800	8	725
Sv. Andrea	Uređena - mjesna	Promenadna plaža	2.997	5	599

Regionalni program uređenja i upravljanja
morskim plažama u Istarskoj županiji

	Vrsta plaže	Tema	Orijentacijska površina plaže (m ²)	Minimalni prostor po kupaću (m ²)	Fizički prihvatni kapacitet
Lanterna	Uređena - mjesna	Resort plaža	8.061	10	806
Girandella	Uređena - mjesna	Obitelji s djecom	9.640	8	1.205
Prižinja	Prirodna - ruralna	Romantična	750	15	47
Remac	Prirodna - udaljena	Eko	950	20	50
Šeničina (Duga Luka)	Prirodna - ruralna	Romantična	700	15	48
Općina Kršan					
Dražine zapad	Uređena - mjesna		3.000	5	600
Dražine istok	Prirodna - ruralna		250	5	50
Brestova	Prirodna - ruralna		600	5	120

8. MINIMALNI TEHNIČKI UVJETI OPREMANJA PLAŽA ISTARSKE ŽUPANIJE

Sukladno odrednicama nedavno usvojenog Nacionalnog programa upravljanja i uređenja morskih plaža (Akcijski plan), definirani su minimalni tehnički uvjeti koje svaka plaža, ovisno o temi, mora zadovoljiti, ali i posebni elementi vezani za svaku pojedinačnu temu.

Prije specifikacije minimalnih tehničkih uvjeta te posebnih elemenata koje svaka plaža, ovisno o temi, mora zadovoljiti, a budući da svaka plaža, bez obzira na temu kao obvezni element mora imati vizualno identičnu info ploču za čiji je dizajn/sadržaj odgovorno Ministarstvo turizma RH, u nastavku se specificiraju ključni elementi koje bi info ploče morale sadržavati:

Slika 8.1. Elementi info ploče

Elementi ploče	Sadržaj
<i>Osnovni elementi</i>	<ul style="list-style-type: none">• Naziv teme plaže (s kratkim opisom posebnosti plaže) te logo plaže• Kartografski prikaz plaže• Grafički prikaz (piktogram) plažnih sadržaja (tuševi, sanitarni objekti, ugostiteljski objekti, sportski, rekreativni i zabavni sadržaji, info-punktovi, zone spasilačkih službi i sl.)• Telefonski brojevi<ul style="list-style-type: none">○ 112 – Državni informacijski i komunikacijski sustav zaštite i spašavanja○ 195 – Služba traganja i spašavanja na moru○ Broj najbliže barokomore (u slučaju ronilačke plaže)• Pravila ponašanja kupača• Oznaka zabrane pristupa psima (osim u slučaju plaže za pse)
<i>Dodatni elementi (ovisno o temi i tipu plaže)</i>	<ul style="list-style-type: none">• Informacije o glavnim obilježjima kvalitete mora (rezultati mjerenja sanitarne kakvoće mora od strane Zavoda za javno zdravstvo)• Dnevne informacije<ul style="list-style-type: none">○ Temperatura zraka○ Temperatura mora○ Razina UV zračenja○ Vlažnost zraka○ Kretanje, brzina i jakost vjetra○ Visina valova• Posebne oznake upozorenja, ovisno o tipu plaže

Izvor: Nacionalni program upravljanja i uređenja morskih plaža – akcijski plan

Minimalni tehnički uvjeti te posebni elementi plaža prema njihovoj vrsti/tipu, odnosno tematizaciji detaljno su prikazani u nastavku:

Slika 8.2. Minimalni tehnički uvjeti te posebni elementi za prirodne plaže

Nema intervencije u prirodi – dozvoljeno je postavljanje pokretnih i montažnih sadržaja koji neće oštetiti niti jedan prirodni resurs. Po završetku kupališne sezone takvi se sadržaji moraju ukloniti s plaže bez posljedica na okoliš.			
Tip	Tema	Minimalni tehnički uvjeti	Posebni elementi
Udaljena plaža	Eko plaža	<ul style="list-style-type: none"> • Info ploča <ul style="list-style-type: none"> ○ istaknut opis ekoloških vrijednosti plaže (vrijedna flora/fauna koja obitava na tom području, prirodna staništa karakterističnih biljnih i životinjskih vrstai) • pravila ponašanja na eko plaži 	<ul style="list-style-type: none"> • Organizirano čišćenje i uklanjanje otpada • Siguran i održavan prilaz plaži • Pokretni sanitarni objekti • Prijenosni spremnici s pitkom vodom • Zabrana pristupa motornim vozilima • Marker plutače • Tende za presvlačenje
Ruralna plaža	Plaža za surfere	<ul style="list-style-type: none"> • Info ploča • Čistoća mora • Čistoća plaže¹ • Pokretni sanitarni objekti (rade na principu kemijskog WC-a) • Wi-Fi • Kolni pristup • Tende za presvlačenje • Spasioci i oprema za spašavanje • Dostupna oprema za prvu pomoć • Montažna prijenosna konstrukcija za odlaganje surf opreme • Prihvatni kapacitet od 15m²/osobi 	<ul style="list-style-type: none"> • Prijenosni spremnici s pitkom vodom • Minimalno jedan ugostiteljski objekt (skupina objekata jednostavnih usluga²) • Ležaljke i suncobrani • Parkiralište • Surf-oprema za iznajmljivanje • Škola/instruktor surfanja
	Ronilačka plaža	<ul style="list-style-type: none"> • Info ploča • Čistoća mora • Čistoća plaže • Pokretni sanitarni objekti (rade na principu kemijskog WC-a) • Ronilačke plovne oznake • Spasioci i oprema za spašavanje • Dostupna oprema za prvu pomoć • Wi-Fi • Kolni pristup • Prihvatni kapacitet od 10m²/osobi • Prijenosni spremnici s pitkom vodom • Marker plutače • Tende za presvlačenje 	<ul style="list-style-type: none"> • Info-punkt o ekološkom sustavu mora na tom području • Minimalno jedan ugostiteljski objekt (skupina objekata jednostavnih usluga) • Ležaljke i suncobrani • Parkiralište • Protupožarni sustavi • Montažna prijenosna konstrukcija za odlaganje osobnih stvari

¹ Odlaganje otpada, razvrstavanje otpada, čišćenje i odvoz smeća – podrazumijeva se da sve plaže imaju fiksirane ili pokretne prostore za pravilno odlaganje otpada (obložene u drvo).

² Sukladno Pravilniku o razvrstavanju i minimalnim uvjetima ugostiteljskih objekata u skupini 'Objekti jednostavnih usluga'

	Adrenalinska plaža	<ul style="list-style-type: none"> • Info ploča • Čistoća mora • Čistoća plaže • Pokretni sanitarni objekti (rade na principu kemijskog WC-a) • Minimalno jedan adrenalinski sadržaj na plaži • Spasioci i oprema za spašavanje • Dostupna oprema za prvu pomoć • Wi-Fi • Kolni pristup • Prihvatni kapacitet od 10m²/osobi • Prijenosni spremnici s pitkom vodom • Marker plutače • Tende za presvlačenje 	<ul style="list-style-type: none"> • Minimalno jedan ugostiteljski objekt (skupina objekata jednostavnih usluga) • Minimalno dva adrenalinska sadržaja na plaži • Minimalno jedan adrenalinski sadržaj na moru • Ležaljke i suncobrani • Parkiralište • Protupožarni sustavi • Najam rekvizita
	Romantična plaža	<ul style="list-style-type: none"> • Info ploča • Čistoća mora • Čistoća plaže • Pokretni sanitarni objekti (rade na principu kemijskog WC-a) • Minimalno jedan ugostiteljski objekt (skupina objekata jednostavnih usluga) • Ležaljke za dvoje (baldahini) • Spasioci i oprema za spašavanje • Dostupna oprema za prvu pomoć • Wi-Fi • Prihvatni kapacitet od 15m²/osobi • Prijenosni spremnici s pitkom vodom • Marker plutače • Pristup plaži i moru osobama s posebnim potrebama • Tende za presvlačenje 	<ul style="list-style-type: none"> • Najam zabavnih sadržaja (pedalina, sandolin) • Minimalno dva rekreativna organizirana sadržaja na plaži (badminton, stolni tenis, biljar, stolni nogomet...) • Ležaljke i suncobrani • Parkiralište • Protupožarni sustavi • Minimalno jedan wellness sadržaj na plaži (masaža)
	Plaža za pse	<ul style="list-style-type: none"> • Info ploča + pravila ponašanja za vlasnike i pse • Čistoća mora • Čistoća plaže • Pokretni sanitarni objekti (rade na principu kemijskog WC-a) • Pristup plaži i moru osobama s posebnim potrebama • Spasioci i oprema za spašavanje • Wi-Fi • Prihvatni kapacitet od 5m²/osobi • Prijenosni spremnici s pitkom vodom • Marker plutače • Rekviziti za čišćenje i odlaganje izmeta 	<ul style="list-style-type: none"> • Posude za vodu (za pse) • Ležaljke i suncobrani • Odvojeni prostori za kućne ljubimce na povodcu i one koji se slobodno kreću • Rekviziti za igru kućnih ljubimaca • Minimalno jedan ugostiteljski objekt (skupina objekata jednostavnih usluga) s prilagođenom dodatnom uslugom i ponudom za kućne ljubimce •

Izvor: Nacionalni program upravljanja i uređenja morskih plaža – akcijski program

Slika 8.3. Minimalni tehnički uvjeti te posebni elementi za uređene plaže

Mogući su određeni građevinski zahvati i zahvati na plaži			
Tip	Tema	Minimalni tehnički uvjeti	Posebni elementi
Mjesna paža	Plaža za obitelji s djecom	<ul style="list-style-type: none"> • Info ploča • Čistoća mora • Čistoća plaže • Pitka voda • Tuševi • Sanitarni objekti • Tende za presvlačenje • Marker plutače • Ležaljke i suncobrani • Spasioci i oprema za spašavanje • Dostupna oprema za prvu pomoć • Uređeni prilazi moru prilagođeni potrebama djece (pijesak, sitni šljunak) • Uređeni prostori za boravak djece na plaži • Uređen pristup plaži za dječja kolica te za osobe s posebnim potrebama • Wi-Fi • Prihvatni kapacitet od 8m²/osobi 	<ul style="list-style-type: none"> • Minimalno dva zabavna sadržaja na moru (tobogan, dječji adrenalinski sadržaji na vodi) • Minimalno dva zabavna sadržaja na plaži (ljudižanke, dvorci za igru, umjetne stijene za penjanje...) • Rekviziti za igru djece na plaži i u moru • Prostori za njegu djece u dobi od 0 do 12 mjeseci • Parkiralište • Protupožarni sustavi • Minimalno jedan ugostiteljski objekti iz skupine 'Restorani i barovi'³ • Osobe za kontrolu plažnih sadržaja • Usluga animacije za djecu • Najam zabavnih sadržaja (pedalina, sandolin..)
	Party plaža	<ul style="list-style-type: none"> • Info ploča • Čistoća mora • Čistoća plaže • Pitka voda • Tuševi • Sanitarni objekti • Tende za presvlačenje • Marker plutače • Glazba • Služba sigurnosti • Spasioci i oprema za spašavanje • Dostupna oprema za prvu pomoć • Pristup plaži i moru za osobe s posebnim potrebama • Wi-Fi • Minimalno jedan ugostiteljski objekt iz skupine 'Restorani i barovi' • Prihvatni kapacitet od 5m²/osobi 	<ul style="list-style-type: none"> • Prostor za ples • Ležaljke i suncobrani • Parkiralište • Protupožarni sustavi • Minimalno jedan bazen • 24 sata ponude zabavnih sadržaja (uz maksimalno dozvoljenu toleranciju buke i radnog vremena)

³ Sukladno Pravilniku o razvrstavanju i minimalnim uvjetima ugostiteljskih objekata u skupini 'Restorani'.

Plaža kulture	<ul style="list-style-type: none"> • Info ploča • Čistoća mora • Čistoća plaže • Pitka voda • Tuševi • Sanitarni objekti • Marker plutače • Tende za presvlačenje • Spasioci i oprema za spašavanje • Dostupna oprema za prvu pomoć • Pristup plaži i moru za osobe s posebnim potrebama • Wi-Fi • Info-punkt s informacijama o kulturnim sadržajima • Organizacija minimalno 5 kulturnih zbivanja tijekom trajanja kupališne sezone • Minimalno jedan ugostiteljski objekt iz skupine 'Restorani' ili 'Barovi' • Prihvatni kapacitet od 8m²/osobi 	<ul style="list-style-type: none"> • Ležaljke i suncobrani • Parkiralište • Protupožarni sustavi • Organizacija minimalno jednog kulturnog ili eno-gastro događaja tjedno tijekom cijele kupališne sezone
Nudistička plaža	<ul style="list-style-type: none"> • Info ploča • Čistoća mora • Čistoća plaže • Pitka voda • Tuševi • Sanitarni objekti • Marker plutače • Spasioci i oprema za spašavanje • Dostupna oprema za prvu pomoć • Pristup plaži i moru za osobe s posebnim potrebama • Minimalno jedan organizirani zabavno-rekreacijski sadržaj na plaži (šah, stolni tenis...) • Minimalno jedan organizirani zabavno-rekreacijski sadržaj na moru (tobogan, vaterpolo, aqua-aerobik...) • Wi-Fi • Minimalno jedan ugostiteljski objekti iz skupine 'Restorani' ili 'Barovi' • Prihvatni kapacitet od 8m²/osobi 	<ul style="list-style-type: none"> • Ležaljke i suncobrani • Parkiralište • Protupožarni sustavi • Prostor za igru i boravak djece • Prostori za njegu djece od 0 do 12 mjeseci • Minimalno dva organizirana zabavno-rekreacijska sadržaj na plaži (šah, stolni tenis...) • Minimalno dva organizirana zabavno-rekreacijska sadržaj na moru (tobogan, vaterpolo, aqua-aerobik...)

Urbana plaža	Urbana promenadna plaža	<ul style="list-style-type: none"> • Info ploča • Čistoća mora • Čistoća plaže • Pitka voda • Tuševi • Sanitarni objekti • Marker plutače • Tende za presvlačenje • Ležaljke i suncobrani • Spasioci i oprema za spašavanje • Dostupna oprema za prvu pomoć • Pristup plaži i moru za osobe s posebnim potrebama • Wi-Fi • Minimalno jedan ugostiteljski objekt iz skupine 'Restorani' ili 'Barovi' • Minimalno jedan organizirani zabavno sportski sadržaj na plaži (odbojka, badminton...) • Prihvatni kapacitet od 5m²/osobi 	<ul style="list-style-type: none"> • Minimalno tri organizirana zabavno-sportska sadržaja na plaži • Minimalno dva organizirana zabavno sportska sadržaja na moru • Uređen prostor za igru djece • Parkiralište • Protupožarni sustavi • Osoba za kontrolu plažnih sadržaja • Prostor-terasa za društvene igre • Oprema za osobe s posebnim potrebama • Prostor za njegu djece od 0 do 12 mjeseci • Minimalno jedan ugostiteljski objekt iz skupine 'Restorani' • Minimalno jedan ugostiteljski objekt iz skupine 'Barovi'
	Plaža sa zabavnim sadržajima za mlade	<ul style="list-style-type: none"> • Info ploča • Čistoća mora • Čistoća plaže • Pitka voda • Tuševi • Sanitarni objekti • Marker plutače • Tende za presvlačenje • Spasioci i oprema za spašavanje • Dostupna oprema za prvu pomoć • Glazba • Pristup plaži i moru za osobe s posebnim potrebama • Wi-Fi • Minimalno jedan ugostiteljski objekt iz skupine 'Restorani' ili 'Barovi' • Minimalno tri organizirana rekreativna sadržaja na plaži (biljar, stolni nogomet, fliperi...) • Prihvatni kapacitet od 5m²/osobi 	<ul style="list-style-type: none"> • Minimalno pet organiziranih rekreativnih sadržaja na plaži (biljar, stolni nogomet, fliperi...) • Minimalno dva organizirana rekreativna sadržaja na moru (banana, hodanje po vodi u lopti...) • Ležaljke i suncobrani • Parkiralište • Protupožarni sustavi • Prostor za ples

	Plaža sa sportskim i rekreativnim sadržajima	<ul style="list-style-type: none"> • Info ploča • Čistoća mora • Čistoća plaže • Pitka voda • Tuševi • Sanitarni objekti • Marker plutače • Tende za presvlačenje • Spasioci i oprema za spašavanje • Dostupna oprema za prvu pomoć • Pristup plaži i moru za osobe s posebnim potrebama • Wi-Fi • Minimalno jedan ugostiteljski objekt iz skupine 'Restorani' ili 'Barovi' • Minimalno dva organizirana sportska sadržaja na moru (vaterpolo...) • Minimalno dva organizirana sportska sadržaja na plaži (badminton, odbojka na pijesku...) • Minimalno jedan rekreativni sadržaj na plaži (aerobic, pilates, yoga...) • Prihvatni kapacitet od 5m²/osobi 	<ul style="list-style-type: none"> • Minimalno jedan ugostiteljski objekt iz skupine 'Restorani' ili 'Barovi' • Minimalno dva organizirana sportska sadržaja na plaži (badminton, odbojka na pijesku...) • Minimalno dva organizirana sportska sadržaja na moru (vaterpolo...) • Minimalno jedan rekreativni sadržaj na plaži (aerobic, pilates, yoga...) • Ležaljke i suncobrani • Parkiralište • Protupožarni sustavi
Plaža turističkog kompleksa	Resort plaža	<ul style="list-style-type: none"> • Info ploča • Čistoća mora • Čistoća plaže • Pitka voda • Tuševi • Sanitarni objekti • Marker plutače • Tende za presvlačenje • Ležaljke i suncobrani • Spasioci i oprema za spašavanje • Dostupna oprema za prvu pomoć • Uređeni pristup plaži i moru za osobe s posebnim potrebama • Wi-Fi • Parkiralište • Protupožarni sustav • Minimalno jedna organizirana zabavno-sportska aktivnosti na moru i plaži • Minimalno jedan ugostiteljski objekt iz skupine 'Restorani' ili 'Barovi' (ukoliko se hotelski objekt ne nalazi u neposrednoj blizini plaže) • Prihvatni kapacitet od 10m²/osobi 	<ul style="list-style-type: none"> • Uređeni prostor za boravak djece • Prostor za njegu djece u dobi od 0 do 12 mjeseci • Prostor za odlaganje osobnih stvari • Osoba za kontrolu sigurnosti i plažnih sadržaja • WC prilagođen osobama s posebnim potrebama • Minimalno jedan bazen • Organizirana usluga animacije za djecu • Organizirana animacija za odrasle (aqua aerobic, meditacija, yoga...) • Minimalno jedan organizirani oblik wellness usluge na plaži • Minimalno tri organizirane sportske aktivnosti na plaže • Minimalno tri organizirane zabavno-sportske aktivnosti na moru

Izvor: Nacionalni program upravljanja i uređenja morskih plaža – akcijski program

9. AKCIJSKI PLAN

Akcijski plan odnosi se na operacionalizaciju postupaka i/ili aktivnosti usmjerenih na uređenje nominiranih plaža sukladno definiranim temama, odnosno na uspostavu prikladnih upravljačkih mehanizama koji će osiguravati dugoročno održivo korištenje plažnog prostora Županije.

Sukladno tome, akcijski plan podrazumijeva razlikovanje strateške, normative i operativne sastavnice.

9.1. Strateški okvir

Strateški okvir odnosi se ne samo na definiranje/identifikaciju ključnih dionika odgovornih za upravljanje plažnim prostorom na razini Županije i pojedinih gradova/općina, već i na usvajanje predložene tematizacije, ali i na uspostavu kontrolnih mehanizama u cilju uspješne implementacije preporuka ovog dokumenta. U tom smislu, uspješna implementacija preporuka ovog dokumenta, ponajviše se to odnosi na:

- Prihvaćanje dokumenta na razini izvršne vlasti Istarske županije, ali i pojedinih gradova i općina,
- Stvaranje organizacijskih, kadrovskih i financijskih preuvjeta za uspješnu implementaciju tematiziranja nominiranih plaža,
- Definiranje terminskog plana realizacije i određivanje nositelja pojedinih aktivnosti,
- Praćenje realizacije programa u skladu sa zacrtanim rokovima, uključujući i korektivne aktivnosti, te
- Sagledavanje potreba za otvaranjem novog plažnog prostora kroz:
 - aktiviranje nekorištenih udaljenih plaža,
 - prenamjenu pogodnog, ali neadekvatno korištenog urbanog/mjesnog prostora, odnosno
 - funkcionalno opremanje novog, još neizgrađenog, a za to prikladnog obalnog pojasa.

Predvidivi terminski plan provedbe navedenih strateških aktivnosti, kao i njihovi nositelji detaljnije su prikazani u nastavku.

Aktivnost	Nositelj	2015.	2016.	2017.	2018.	2019.	2020.
1. Prihvaćanje dokumenta na razini izvršne vlasti Istarske županije, ali i pojedinih gradova i općina investicija	<ul style="list-style-type: none">○ Skupština Istarske županije○ Gradska/općinska vijeća						

Aktivnost	Nositelj	2015.	2016.	2017.	2018.	2019.	2020.
2. Stvaranje organizacijskih, kadrovskih i financijskih preuvjeta za uspješnu implementaciju tematiziranja nominiranih plaža	<ul style="list-style-type: none"> ○ Gradonačelnici/načelnici ○ Razvoja agencija Istarske županije ○ Turističke zajednice 						
3. Definiranje terminskog plana realizacije i određivanje nositelja pojedinih aktivnosti	○ Gradska/općinska uprava (upravni odjeli za prostorno uređenje i/ili gospodarstvo)						
4. Praćenje realizacije programa u skladu sa zacrtanim rokovima, uključujući i korektivne aktivnosti	<ul style="list-style-type: none"> ○ Pročelnik/ca za turizam Istarske županije ○ Gradonačelnici/načelnici 						
5. Sagledavanje potreba za otvaranjem novog plažnog prostora	○ Gradska/općinska uprava (upravni odjeli za prostorno uređenje i/ili gospodarstvo)						

9.2. Normativni okvir

Normativni okvir odnosi se na stvaranje formalno-pravnog okvira za uspješnu implementaciju preporuka ovog dokumenta – provedbu aktivnosti tematizacije istarskih plaža.

U skladu s navedenim, posebno valja provjeriti jesu li sve nominirane plaže koje su predmet ovog dokumenta, kao i njihova ključna obilježja usklađene/obuhvaćene postojećom prostorno-planskom dokumentacijom. U slučaju odstupanja/neusklađenosti, potrebno je odmah započeti postupak izmjena i dopuna prostornih planova uređenja pojedinih gradova i općina kako bi se važeći prostorno-planski dokumenti dopunili posebno onim plažama za koje jedinice lokalne samouprave imaju najveći interes. Cijeli ovaj postupak uključuje i određivanje granica pomorskog dobra te njegovo upisivanje u zemljišne knjige.

Nadalje, a vodeći računa i o sve većoj opterećenosti plažnog prostora po pojedinim jedinicama lokalne samouprave, a posebice gradova i općina na zapadnoj obali Istre, osobito u kontekstu njihovog stvarnog prihvatnog kapaciteta, usklađivanje prostorno-planske dokumentacije podrazumijeva i specifikiranje pogodnih prostora za uspostavu dodatnog plažnog prostora.

U skladu s prethodnim naznakama, dakle, normativna dimenzija provedbe preporuka ovog dokumenta podrazumijeva izradu i usvajanje sljedećih dokumenata:

- izmjena/dopuna prostornih planova jedinica lokalne samouprave Istarske županije koji imaju nedovoljno precizno iskazane plažne resurse odnosno koje iskazuju dugoročno veću potrebu za plažnim prostorom od onog koji je određen prostornim planovima. Dopune prostornih planova podrazumijevaju i utvrđivanje minimalnih tehničkih standarda i posebnih uvjeta nominiranih plaža, sukladno definiranoj temi,
- izrada godišnjih planova upravljanja pomorskim dobrom,
- izradu planova davanja koncesija za korištenje pomorskog dobra koji obuhvaća plaže.

Predvidivi terminski plan provedbe navedenih aktivnosti u sferi normativnog okvira, kao i njihovi nositelji detaljnije su prikazani u nastavku.

Aktivnost	Nositelj	2015.	2016.	2017.	2018.	2019.	2020.
1. Izmjena/dopuna prostornih planova jedinica lokalne samouprave	○ Gradonačelnici/načelnici ○ Gradska/općinska vijeća ○ Skupština Istarske županije						
2. Izrada godišnjih planova upravljanja pomorskim dobrom	○ Gradonačelnici/načelnici u suradnji s nadležnim tijelima Istarske županije						
3. Izrada planova davanja koncesija za korištenje pomorskog dobra koji obuhvaća plaže	○ Poglavarstvo Istarske županije u suradnji s gradonačelnicima/načelnicima						

9.3. Operativni okvir

Operativni okvir podrazumijeva potrebu definiranja adekvatnih aktivnosti/mjera u funkciji operacionalizacije ovog dokumenta, a potom i uspostavu cjelovitog sustava njegove tržišne komunikacije kako prema turistima, tako i prema lokalnoj populaciji odnosno turističkim poduzetnicima. U tom smislu, na razini svakog grada ili općine, riječ je o sljedećim aktivnostima:

- izrada liste prioriternih plaža koje će se urediti sukladno utvrđenoj temi kao i utvrđivanje vremenske dinamike uređenja,
- izrada potrebne planske dokumentacije, uključujući i sagledavanje predvidivih troškova uređenja i/ili opremanja,
- sagledavanje profitabilnosti pojedinih plaža (rentabilitet) kao preduvjeta za definiranje optimalnog modela upravljanja,
- raspisivanje natječaja za dodjelu koncesija na plažama čija predvidiva profitabilnost to omogućava, te

- osiguranje potrebnih sredstava za uređenje/opremanje plaža koje su od značaja za turistički imidž pojedinih destinacija (gradova/općina), a nisu pogodne za koncesioniranje.

Predvidivi terminski plan provedbe navedenih operativnih aktivnosti, kao i njihovi nositelji detaljnije su prikazani u nastavku.

Aktivnost	Nositelj	2015.	2016.	2017.	2018.	2019.	2020.
1. Izrada liste prioritetnih plaža koje će se urediti sukladno utvrđenoj temi kao i utvrđivanje vremenske dinamike uređenja	○ Gradska/općinska vijeća						
2. Izrada potrebne planske dokumentacije, uključujući i sagledavanje predvidivih troškova uređenja i/ili opremanja	○ Gradonačelnici/načelnici						
3. Sagledavanje profitabilnosti pojedinih plaža (rentabilitet) kao preduvjeta za definiranje optimalnog modela upravljanja	○ Gradonačelnici/načelnici						
4. Raspisivanje natječaja za dodjelu koncesija na plažama čija predvidiva profitabilnost to omogućava	○ Poglavarstvo Istarske županije u suradnji s gradonačelnicima/načelnicima						
5. Osiguranje potrebnih sredstava za uređenje/opremanje plaža koje su od značaja za turistički imidž pojedinih destinacija (gradova/općina), a nisu pogodne za koncesioniranje	○ Gradonačelnici/načelnici u suradnji s poglavarstvom Istarske županije i Vladom RH (Ministarstvo turizma)						