



**REPUBLIKA HRVATSKA**



**ISTARSKA ŽUPANIJA**

Upravni odjel za održivi razvoj  
Odsjek za pomorstvo, promet i infrastrukturu  
Pazin, M.B. Rašana 2/4  
tel.052/621-411, fax: 052/624-977

KLASA: 342-01/12-01/29  
URBROJ: 2163/1-08-01/3-12-01  
Pazin, 5. ožujka 2012.

**ŽUPANU ISTARSKE ŽUPANIJE  
putem  
STRUČNE SLUŽBE SKUPŠTINE**

**Dršćevka 3  
52 000 Pazin**

**Predmet: Prijedlog Odluke o dopunama Odluke o osnivanju  
Lučke uprave Rovinj**

Poštovani,

u prilogu vam dostavljamo predmetni akt radi utvrđivanja odgovarajućeg prijedloga od strane župana Istarske županije i upućivanja Skupštini Istarske županije na usvajanje.

S poštovanjem,

**PROČELNIK**  
Josip Zidarić, dipl.ing.arh.

Privitak:

1. Nacrt Zaključka
2. Prijedlog Odluke
3. Obrazloženje



**REPUBLIKA HRVATSKA  
ISTARSKA ŽUPANIJA  
ŽUPAN**

**SKUPŠTINA ISTARSKE ŽUPANIJE**  
n/p predsjednika g. Dino Kozlevac

Dršćevka 3, 52 000 Pazin

**Predmet: Odluka o dopunama Odluke o osnivanju Lučke uprave Rovinj**

Temeljem čl. 65. i 85. Statuta Istarske županije ("Službene novine Istarske županije", broj 10/09) Župan Istarske županije donosi dana 12. ožujka 2012. godine donosi

**Z A K L J U Č A K**

1. Prihvaća se Nacrt i utvrđuje Prijedlog Odluke o dopunama Odluke o osnivanju Lučke uprave Rovinj.
2. Akt iz točke 1. ovog Zaključka sastavni je dio istog, te se upućuje Skupštini Istarske županije na razmatranje i usvajanje.
3. Za izvjestitelja po točki 1., a vezano za točku 2. ovog Zaključka određuje se Josip Zidarić, pročelnik Upravnog odjela za održivi razvoj Istarske županije.
4. Ovaj Zaključak stupa na snagu danom donošenja.

**ŽUPAN**  
**Ivan Jakovčić**

Na temelju članka 74. stavka 1. Zakona o pomorskom dobru i morskim lukama ("Narodne novine", br. 158/03, 100/04, 141/06 i 38/09) i članka 43. Statuta Istarske županije ("Službene novine Istarske županije", br. 10/09), Županijska skupština Istarske županije, na sjednici održanoj dana \_\_\_\_\_ 2012. godine, donosi

**ODLUKU**  
**o dopunama Odluke o osnivanju Lučke uprave Rovinj**

I.

U Odluci o osnivanju Lučke uprave Rovinj ("Službene novine Istarske županije", broj 7/97) u točki V. LUKA ROVINJ, SJEVERNA LUKA „VALDIBORA“ u stavku 1. iza alineje 3. dodaje se alineja 4. koja glasi:

„ - obalni pojas – smješten na dijelovima k.č. 10146, 10145, 10147, 9467/1 i 10084/7 ukupne površine 3185 m<sup>2</sup>, omeđen koordinatama kako slijedi:

Broj točke	Y	X
1	5393224.72	4994412.21
2	5393233.40	4994393.60
3	5393243.57	4994399.54
4	5393245.61	4994401.37
5	5393248.82	4994406.76
6	5393249.75	4994407.20
7	5393249.45	4994407.82
8	5393251.06	4994412.74
9	5393301.74	4994436.77
10	5393311.72	4994440.31
11	5393319.48	4994441.51
12	5393319.47	4994441.76
13	5393319.53	4994441.96
14	5393319.66	4994442.15
15	5393319.73	4994442.20
16	5393319.86	4994442.25
17	5393320.31	4994442.29
18	5393321.89	4994442.56
19	5393323.26	4994442.51
20	5393323.65	4994442.52
21	5393323.95	4994442.41
22	5393325.21	4994442.54
23	5393329.53	4994440.81
24	5393333.82	4994441.99
25	5393338.45	4994443.02
26	5393340.31	4994441.78
27	5393340.69	4994442.52
28	5393341.06	4994442.87
29	5393345.19	4994445.19

30	5393345.86	4994444.76
31	5393346.46	4994444.24
32	5393346.99	4994443.64
33	5393347.43	4994442.96
34	5393351.79	4994435.09
35	5393358.91	4994439.10
36	5393367.17	4994443.59
37	5393367.51	4994447.90
38	5393368.21	4994455.55
39	5393368.37	4994468.41
40	5393368.46	4994474.53
41	5393368.60	4994481.68
42	5393363.92	4994509.77
43	5393361.64	4994510.42
44	5393359.88	4994510.91

a sve kako je ucrtano na karti koja čini Prilog 1. ove Odluke, a ne objavljuje se u „Službenim novinama Istarske županije“.

## II.

Na kraju točke V. dodaje se sljedeći tekst:

### „SIDRIŠTE VALDEBORA

- morski prostor, ukupne površine 404.000 m<sup>2</sup> omeđen koordinatama kako slijedi:

Broj točke	Y	X
8000	5392987,70	4995573,44
8001	5393281,85	4995486,72
8002	5393220,38	4994606,03
8003	5392949,77	4994614,73
8004	5392580,85	4995119,76
8005	5392892,37	4995249,43

a sve kako je ucrtano na karti koja čini Prilog 2. ove Odluke, a ne objavljuje se u „Službenim novinama Istarske županije“.

### SIDRIŠTE LONE

- morski prostor, ukupne površine 131.400 m<sup>2</sup> omeđen koordinatama kako slijedi:

Broj točke	Y	X
8010	5392721,21	4993140,16

8011	5392896,49	4992783,70
8012	5392674,41	4992578,03
8013	5392428,88	4992778,92

a sve kako je ucrtano na karti koja čini Prilog 3. ove Odluke, a ne objavljuje se u „Službenim novinama Istarske županije“.

### III.

Ova Odluka stupa na snagu danom davanja suglasnosti Vlade Republike Hrvatske na lučko područje iz točke I. i II. ove Odluke.

### IV.

Nakon stupanja na snagu ova će se Odluka objaviti u "Službenim novinama Istarske županije".

Klasa:  
Urbroj:  
Pazin,

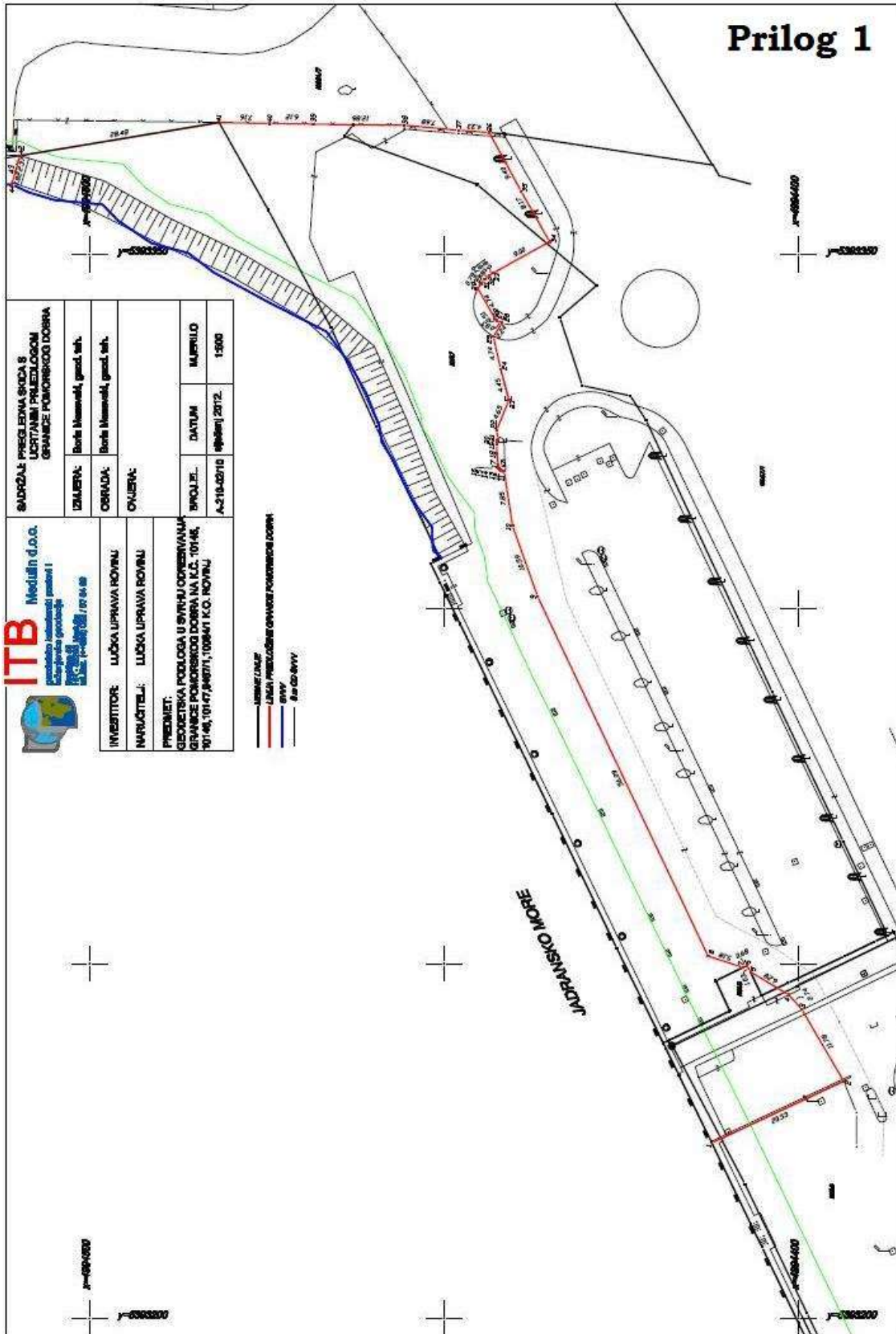
REPUBLIKA HRVATSKA  
ŽUPANIJSKA SKUPŠTINA ISTARSKE ŽUPANIJE


Predsjednik  
Dino Kozlevac

Dostaviti:

1. Vlada Republike Hrvatske putem Ministarstva mora, prometa i infrastrukture, Prisavlje 14, Zagreb
2. Ured državne uprave IŽ - Služba za opću upravu Pula
3. Župan Istarske županije
4. Lučka uprava Rovinj, Obala Aldo Rismondo 2, Rovinj
5. Upravni odjel za održivi razvoj Istarske županije, Pula
6. Odsjek za pomorstvo, promet i infrastrukturu Istarske županije, Pazin
7. Grad Rovinj, Rovinj
8. Objava, ovdje
9. Pismohrana - ovdje

# Prilog 1



 <b>ITB Medlin d.o.o.</b> Inženjersko arhitektonski poslovni društvo građevinarstva I.T.B. Medlin I.T.B. Medlin I.T.B. Medlin	SAOPŠTJE PREGLEDNA SKICA S UČESTANIM PRELEDANJEM GRANICE POMORSKOG DOBRA		
	DIZAJNER: Boris Muzumek, grad. inž.	OBRADA: Boris Muzumek, grad. inž.	
	ONJENA:		
INVESTITOR: LUČKA UPRAVA ROVNJA NARUČITELJ: LUČKA UPRAVA ROVNJA PREDMET: GEOMETRSKA PODLOGA U SVRHU ODREĐIVANJA GRANICE POMORSKOG DOBRA NA K.Z. 10146, 10148, 10147, 106271, 106841 I.K.O. ROVNJA	IZPISUJE: A-218-82710	DATUM: septembar 2012.	MŠR/PROJEKT: 1300

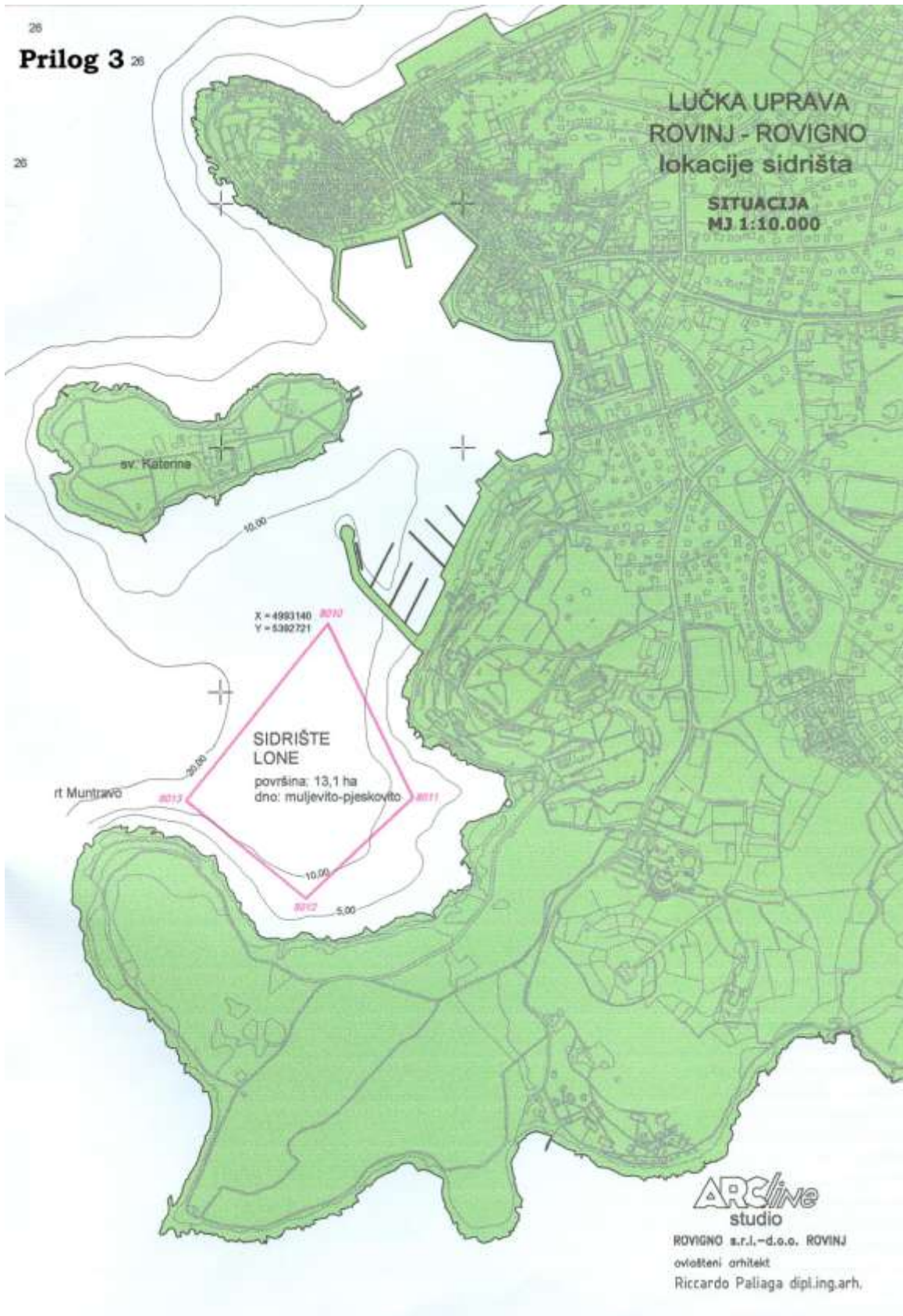
- IZVORNA ČIČKA
- LUČKA PREGLEDNA GRANICE POMORSKOG DOBRA
- MŠR
- SA OPŠTJE

## Prilog 2

LUČKA UPRAVA  
ROVINJ - ROVIGNO  
lokacije sidrišta

SITUACIJA  
MJ 1:10.000







## O B R A Z L O Ž E N J E

### I. PRAVNI TEMELJ ZA DONOŠENJE ODLUKE

Pravni temelj za donošenje Odluke je odredba članka 74. stavka 1. Zakona o pomorskom dobru i morskim lukama ("Narodne novine", br. 158/03, 100/04, 141/06 i 38/09) kojom je utvrđeno da županijska skupština utvrđuje lučko područje za sve luke otvorene za javni promet županijskog i lokalnog značaja na svom području, u skladu s prostornim planom i uz suglasnost Vlade Republike Hrvatske.

### II. OSNOVNA PITANJA KOJA SE RJEŠAVAJU OVOM ODLUKOM

Odlukom o osnivanju Lučke uprave Rovinj iz 1997. godine osnovana je županijska lučka uprava Rovinj i utvrđeno je njezino lučko područje („Službene novine Istarske županije“ br. 7/97). Ovom Odlukom proširuje se lučko područje lučke uprave na novi obalni prostor u sjevernoj luci – Valdibora te na sidrišta u uvalama „Valdebora“ i „Lone“.

Sukladno članku 74. stavak 2. Zakona o pomorskom dobru i morskim lukama ("Narodne novine", br. 158/03, 100/04, 141/06 i 38/09) Lučka uprava Rovinj je predložila dopunu Odluke o osnivanju Lučke uprave Rovinj na nova područja: obala u Sjevernoj luci – Valdibora te sidrišta „Valdebora“ i „Lone“.

Na području sjeverne luke – Valdibora je 2004. godine izvršeno nasipavanje i izgradnja novog obalnog zida i obalnog platoa koji danas služi kao operativna obala za iskrcaj ribe. Prostori sidrišta u uvalama „Valdebora“ i „Lone“ u pomorskoj literaturi, peljarima i nautičkim kartama evidentirana su kao sidrišta za brodove i brodice.

Navedene lokacije su u Prostornom planu Istarske županije označene kao lučki prostori luke otvorene za javni promet.

S obzirom da obalni zid, uređenost platoa i sidrišta odgovaraju sadašnjoj i budućoj funkciji javne luke Rovinj, predlaže se usvajanje predložene Odluke.

### III. TEKST PRIJEDLOGA ODLUKE

Tekst Prijedloga odluke dostavlja se u prilogu.