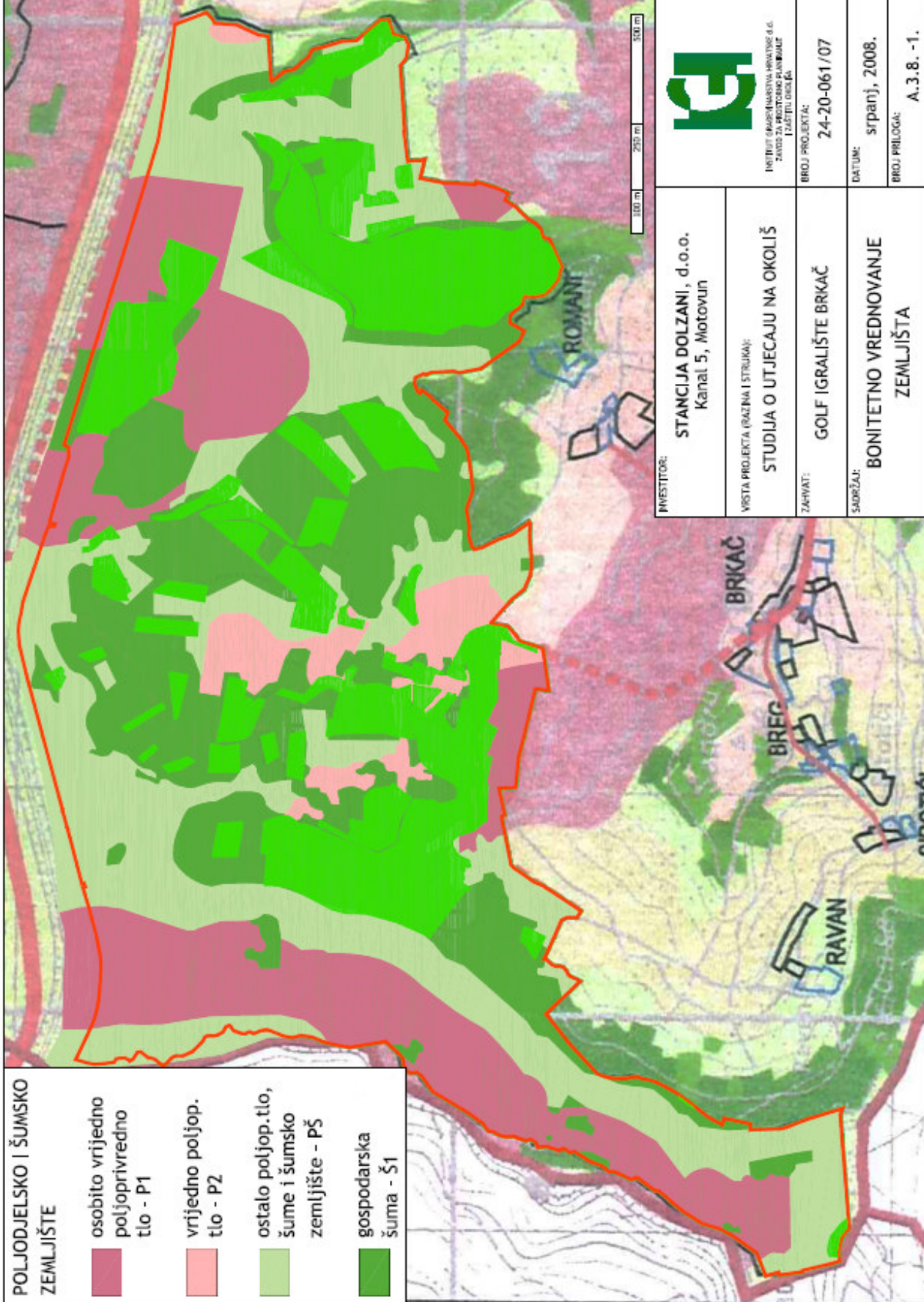


**POLJODJELJSKO I ŠUMSKO  
ZEMLJIŠTE**

- osobito vrijedno  
poljoprivredno  
tlo - P1
- vrijedno poljop.  
tlo - P2
- ostalo poljop. tlo,  
šume i šumsko  
zemljište - PŠ
- gospodarska  
šuma - Š1



**INVESTITOR:**

**STANCIJA DOLZANI, d.o.o.**  
Kanal 5, Motovun

**VISTA PROJEKTA (RAZINA I STRUKA):**

**STUDIJA O UTJECAJU NA OKOLIŠ**

**ZAHVAT:**

**GOLF IGRALIŠTE BRKAČ**

**SADRŽAJ:**

**BONITETNO VREDNOVANJE  
ZEMLJIŠTA**



INSTITUT ZA GEODIJSKA I PROSTORNA PLANIRANJE I RAZVIJANJE PROSTORA

**BROJ PROJEKTA:**

**24-20-061/07**

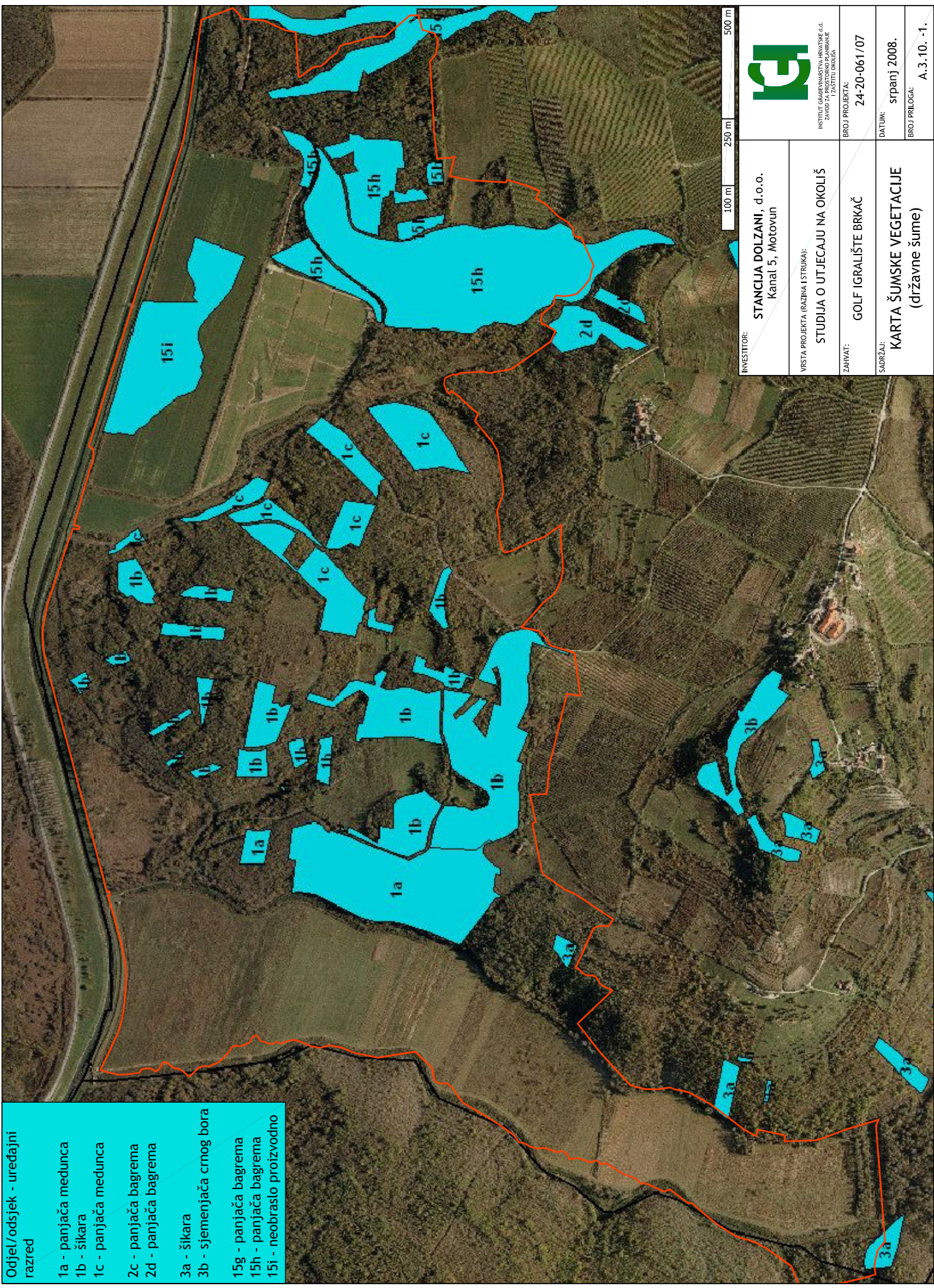
**DATUM:**

**srpanj, 2008.**

**BROJ PRILOGA:**

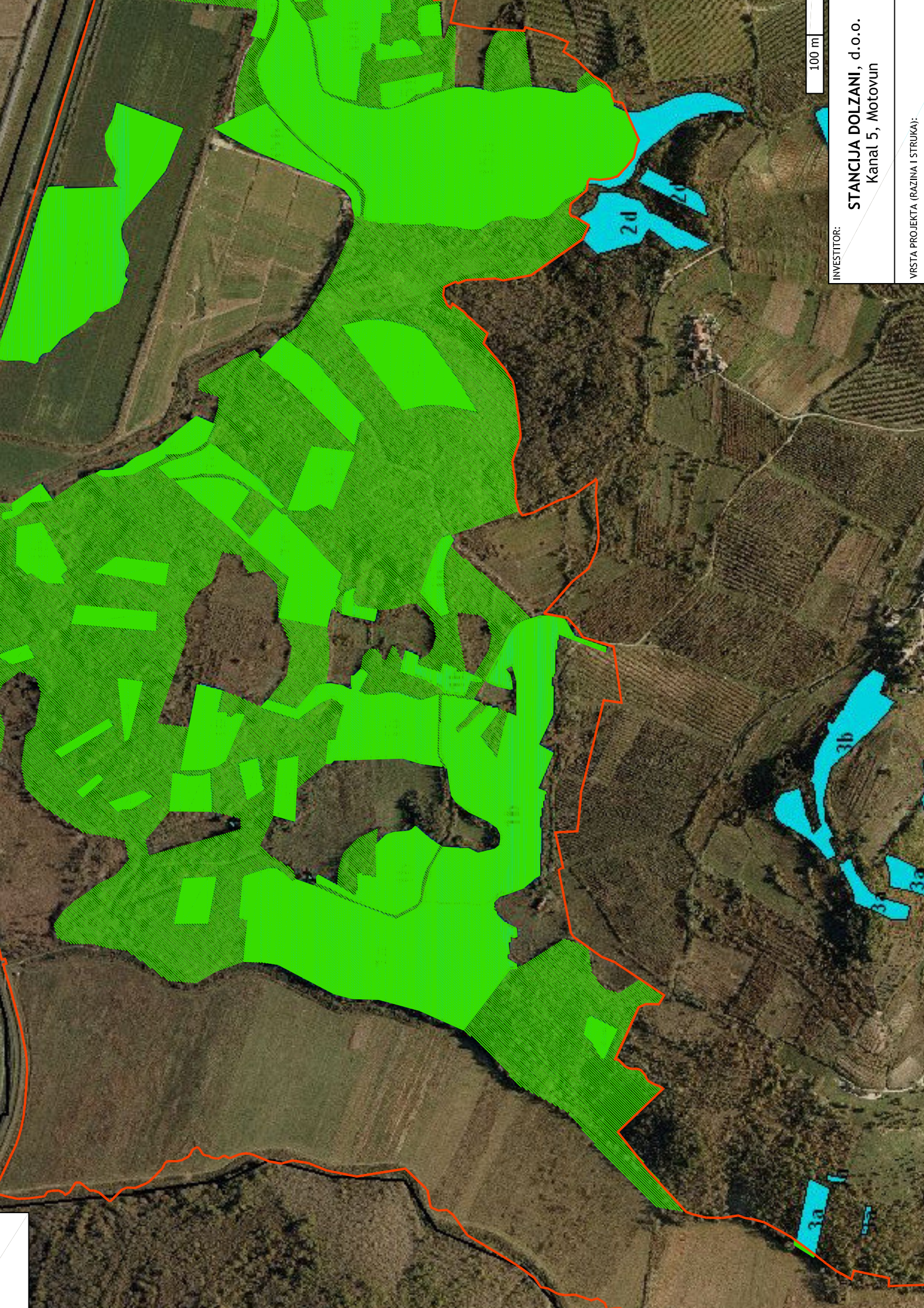
**A.3.8. -1.**

- Odjel/odsjek - uređajni razred
- 1a - panjača medunca
  - 1b - šikara
  - 1c - panjača medunca
  - 2c - panjača bagrema
  - 2d - panjača bagrema
  - 3a - šikara
  - 3b - sjemenjača crnog bora
  - 15g - panjača bagrema
  - 15h - panjača bagrema
  - 15i - neobraslo proizvodno



100 m 250 m 500 m

INVESTITOR:	STANCIJA DOLZANI, d.o.o. Kanal 5, Motovun
VISTA PROJEKTA (RAZINA I STRUKA):	STUDIJA O UTJECAJU NA OKOLIŠ
ZAHVAT:	GOLF IGRALIŠTE BRKAČ
BRJ PROJEKTA:	24-20-0617/07
INSTITUT ZA VEGETACIJU I ZAŠTITU OKOLIŠA ZAVOD ZA PROJEKTOVANJE I ZAŠTITU OKOLIŠA	
SAORŽAI:	srpanj 2008.
BROJ PRILOGA:	A.3.10. -1.

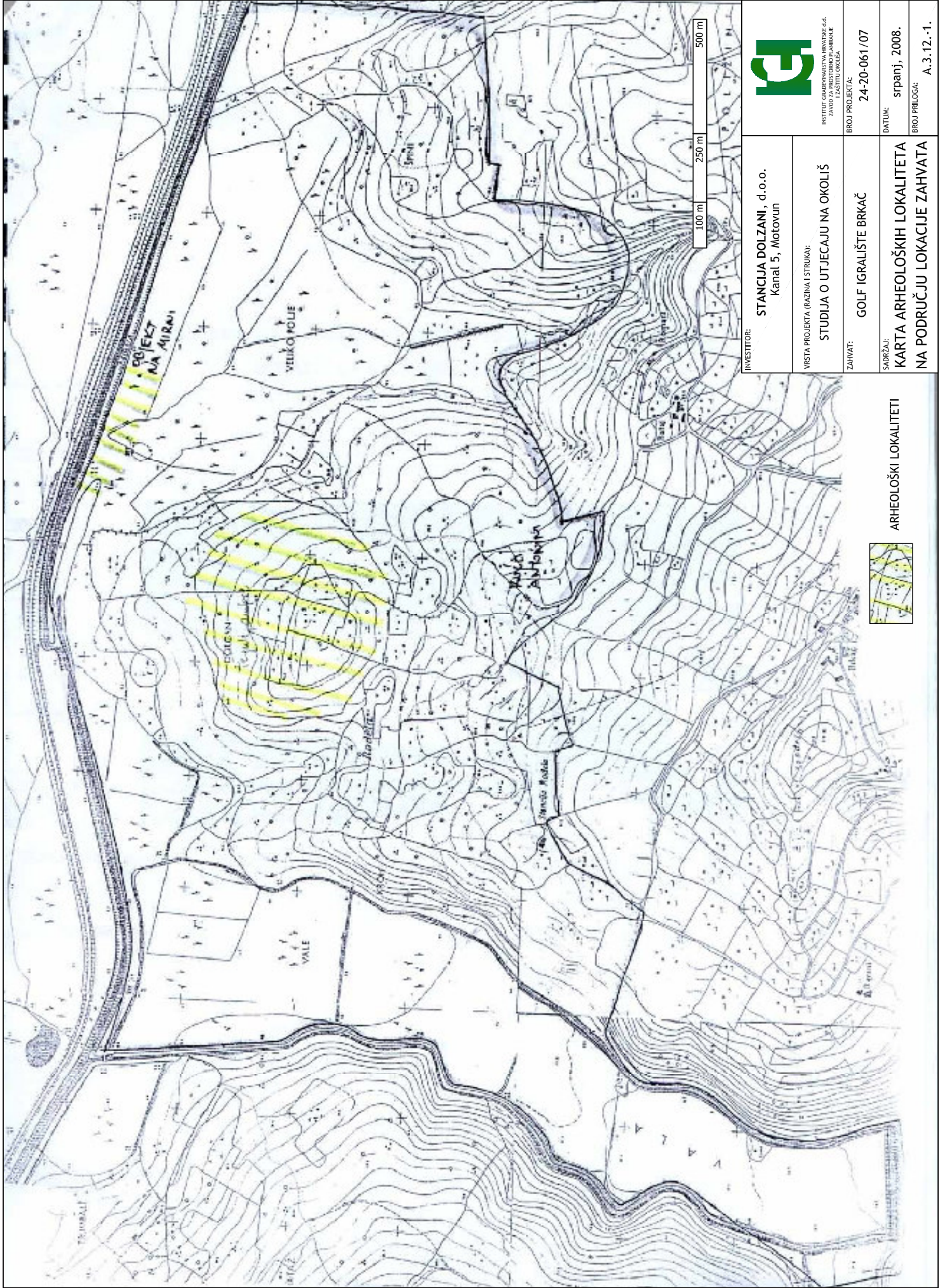


100 m

INVESTITOR:

**STANCIJA DOLZANI, d.o.o.**  
Kanal 5, Motovun

VISTA PROJEKTA (RAZINA I STRUKA):



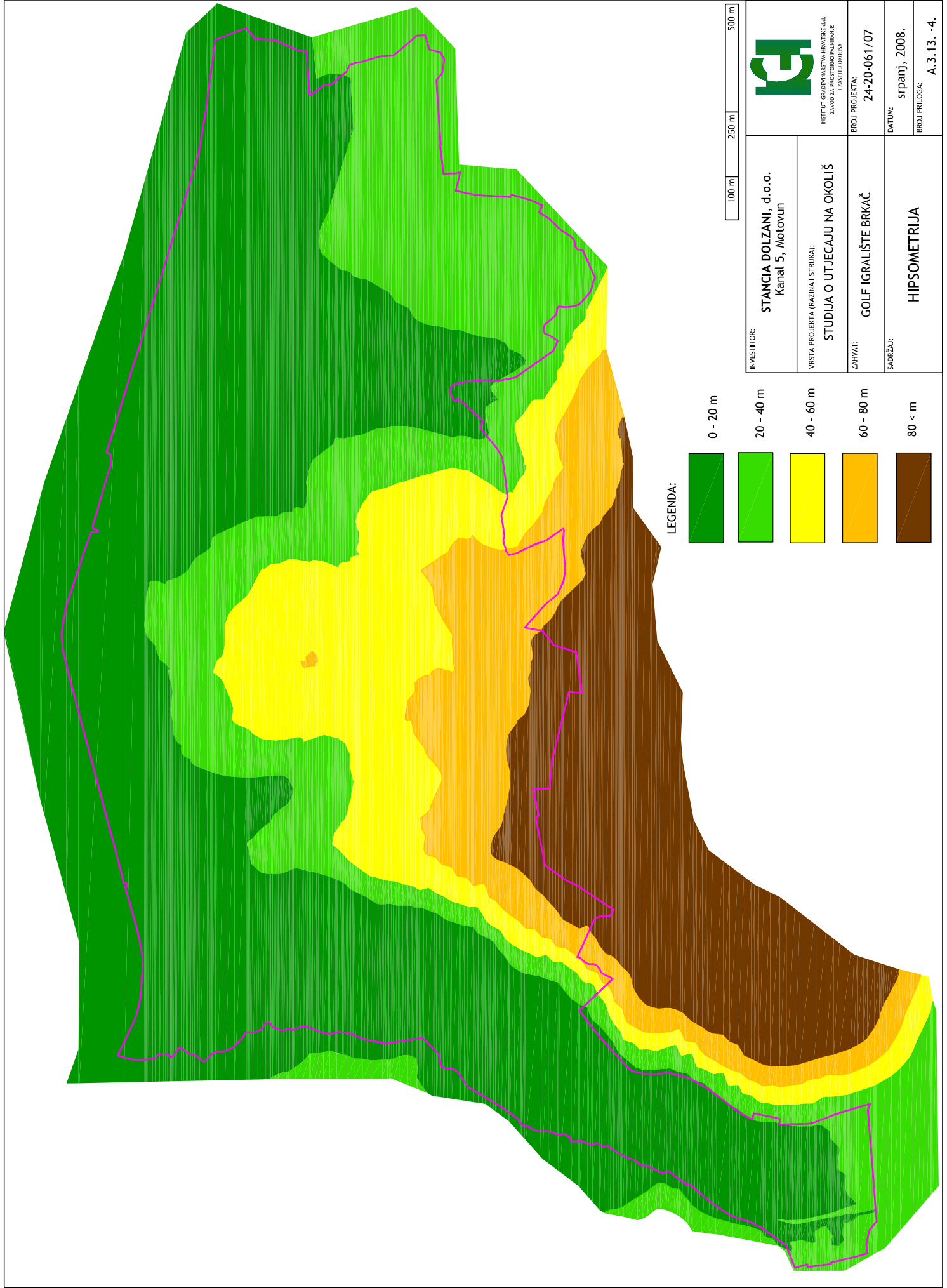
INVESTITOR:	STANCIJA DOLZANI, d.o.o.
	Kanal 5, Motovun
VISTA PROJEKTA (ROZINA I STRUKA):	STUDIJA O UTJECAJU NA OKOLIŠ
ZAHVAT:	GOLF IGRALIŠTE BRKAČ
SAOBEŽAJ:	KARTA ARHEOLOŠKIH LOKALITETA NA PODRUČJU LOKACIJE ZAHVATA
BROJ PROJEKTA:	24-20-061/07
DATAJ:	srpanj, 2008.
BROJ PRILOGA:	A.3.12.-1.



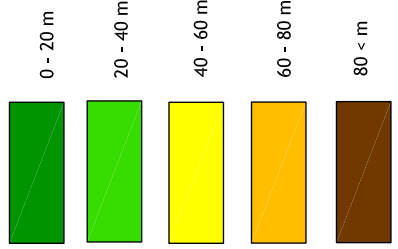
INSTITUT GEODANSTVA I SURVEJINGA  
ZAVOD ZA PROSTORNO PLANIRANJE  
I ZAŠTITU OKOLIŠA




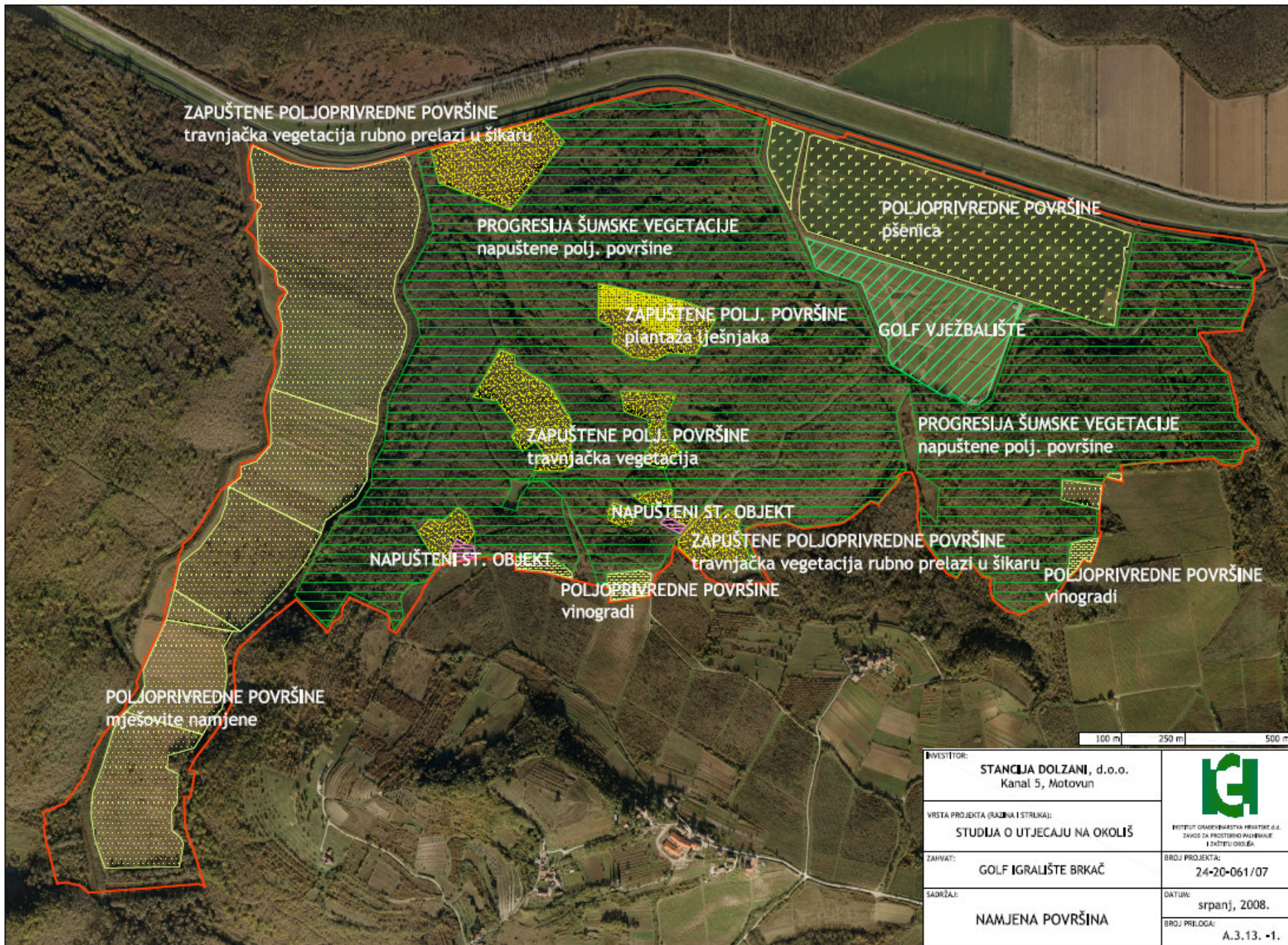
ARHEOLOŠKI LOKALITETI




LEGENDA:




<b>INVESTITOR:</b> <b>STANCIA DOLZANI, d.o.o.</b> Kanal 5, Motovun	 <small>INSTITUT GRAĐEVINARSTVA HRVATSKE G.L.D.          ZAVOD ZA PROSTORNO PRAVILNANJE          I ZAŠTITU OKOLIŠA</small>
<b>VISTA PROJEKTA (RAZINA I STRUKA):</b> <b>STUDIJA O UTJECAJU NA OKOLIŠ</b>	<b>DATAJ:</b> srpanj, 2008.
<b>ZAHVAT:</b> GOLF IGRALIŠTE BRKAČ	<b>BROJ PRILOGA:</b> A.3.13. -4.
<b>SADRŽAJ:</b> <b>HIPSOMETRIJA</b>	



INVESTITOR:	STANCIJA DOLZANI, d.o.o. Kanal 5, Motovun	 <small>INSTITUT ODRASTE NARSTAVA HRVATSKE d.d. ZAVOD ZA PROSTORNO PLANIRANJE I ZAŠTITU OKOLIŠA</small>
VRSTA PROJEKTA (RAZINA I STRUKA):	STUDIJA O UTJECAJU NA OKOLIŠ	
ZAHVAT:	GOLF IGRALIŠTE BRKAČ	BROJ PROJEKTA: 24-20-061/07
SADRŽAJ:	NAMJENA POVRŠINA	DATUM: srpanj, 2008. BROJ PRILOGA: A.3.13. -1.

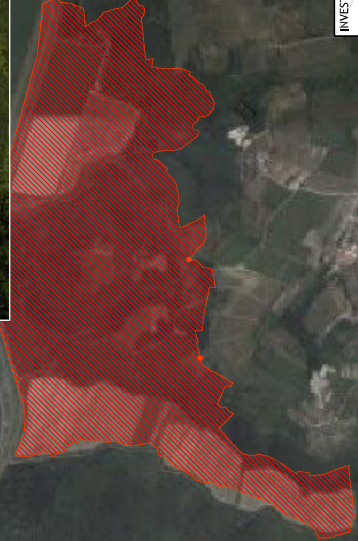
Oprtalj




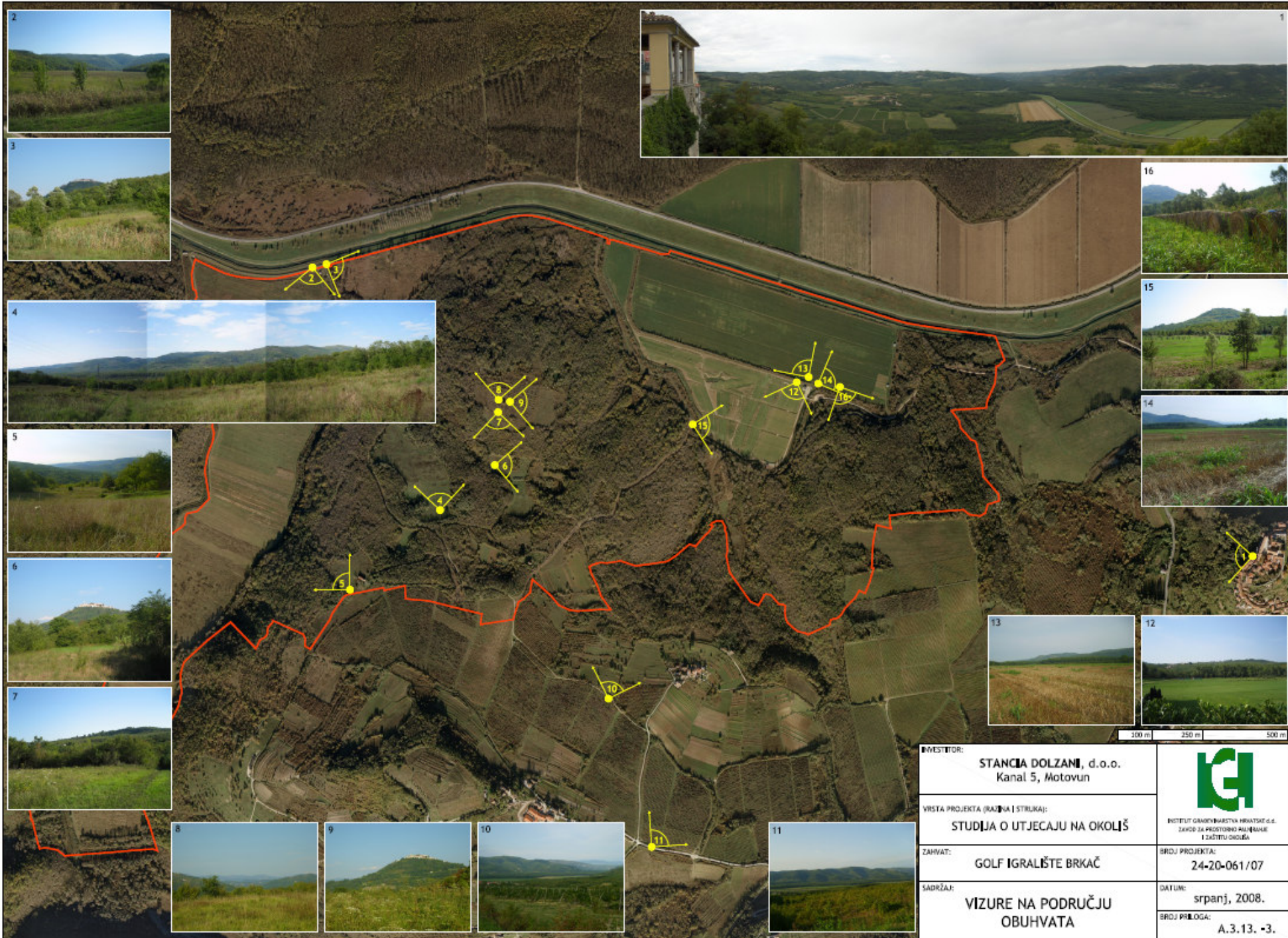
Vižinada




Motovun

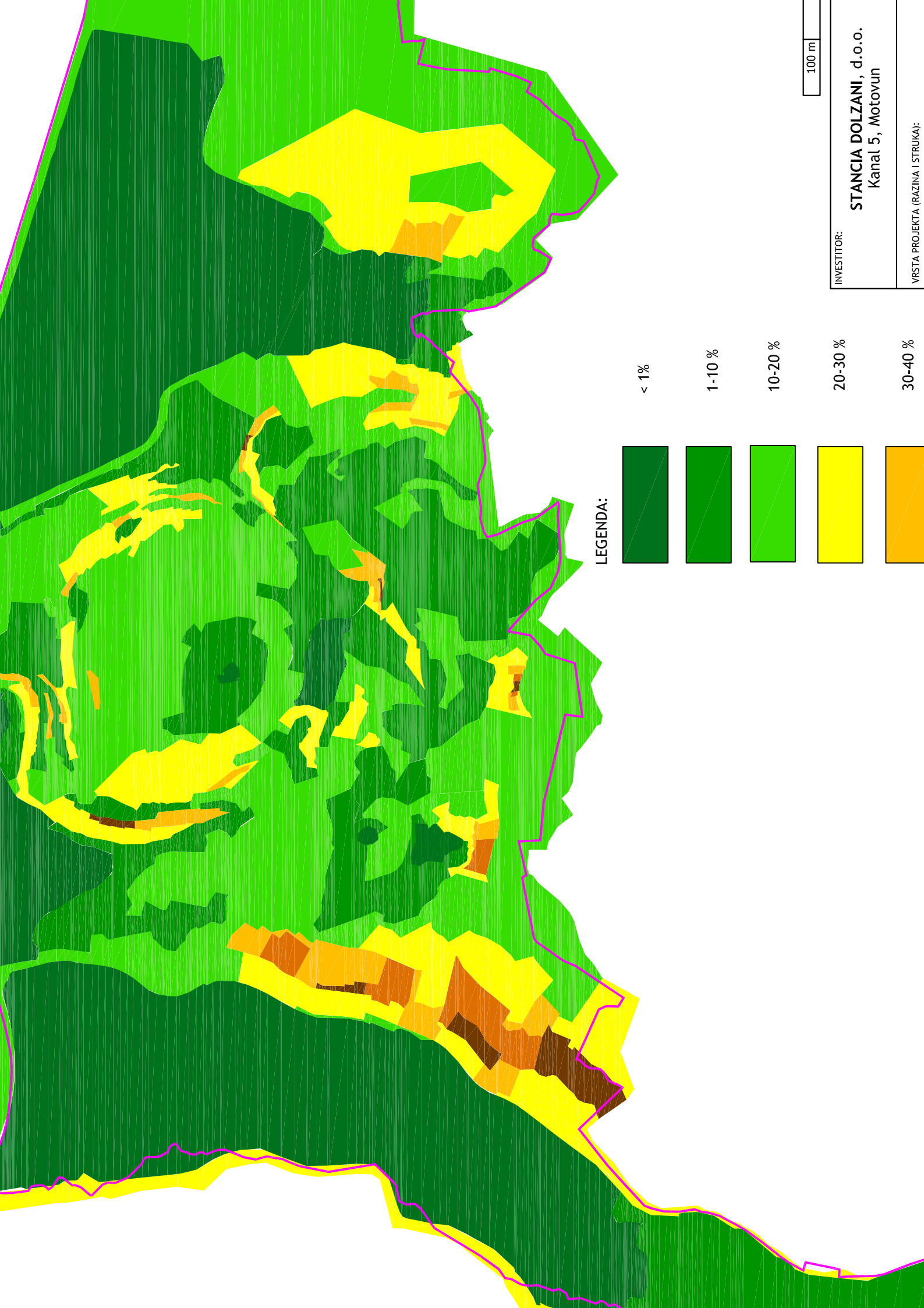


 INSTITUT GRAĐEVINARSTVA HRVATSKE G.L.D. ZAVOD ZA PROSTORNO PLANIRANJE I ZAŠTITU OKOLIŠA	INVESTITOR: <b>STANCIA DOLZANI, d.o.o.</b> Kanal 5, Motovun	BROJ PROJEKTA: 24-20-061/07
	VRSTA PROJEKTA (RAZINA I STRUKA): <b>STUDIJA O UTJECAJU NA OKOLIŠ</b>	DATUM: srpanj, 2008.
ZAHVAT: <b>GOLF IGRALIŠTE BRKAČ</b>	BROI PRILOGA: <b>A.3.13. - 2.</b>	
SAOPŠTAJE: <b>VIZURE NA PODRUČJE          OBUHVATA</b>		

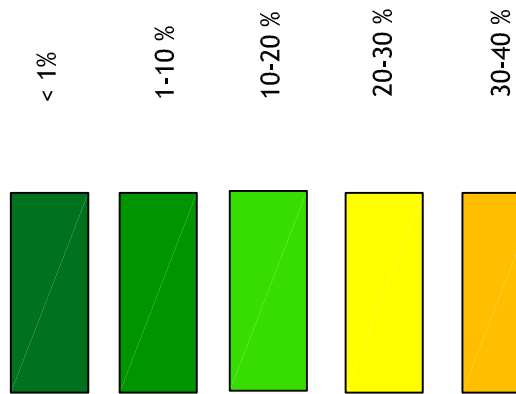


<b>INVESTITOR:</b> <b>STANCIA DOLZANI, d.o.o.</b> Kanal 5, Motovun		 <b>INSTITUT ZA PROSTORNO PLANIRANJE I ZAŠTITU OKOLIŠA</b>
<b>VRSTA PROJEKTA (RAZINA   STRUKA):</b> <b>STUDIJA O UTJECAJU NA OKOLIŠ</b>		
<b>ZAHVAT:</b> <b>GOLF IGRALIŠTE BRKAČ</b>		<b>BROJ PROJEKTA:</b> <b>24-20-061/07</b>
<b>SADRŽAJ:</b> <b>VIZURE NA PODRUČJU OBUHVATA</b>		<b>DATUM:</b> <b>srpanj, 2008.</b>
		<b>BROJ PRILOGA:</b> <b>A.3.13. -3.</b>





LEGENDA:



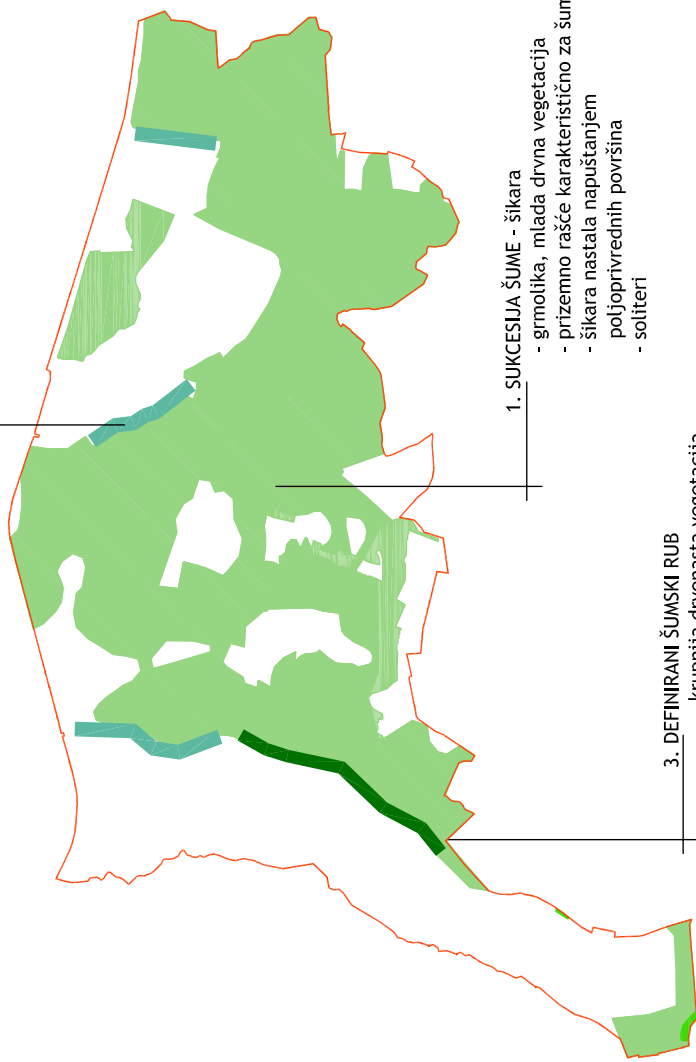
100 m

INVESTITOR:

**STANCIA DOLZANI, d.o.o.**  
Kanal 5, Motovun

VRSTA PROJEKTA (RAZINA I STRUKA):

**2. VEGETACIJA UZ VODOTOKE**  
 -krupnija drvenasta vegetacija  
 -raste rubno uz vodotoke  
 -prizemno hidrofilna vegetacija



**1. SUKCESIJA ŠUME - šikara**  
 - grmolika, mlada drvena vegetacija  
 - prizemno rašće karakteristično za šumu  
 - šikara nastala napuštanjem  
 poljoprivrednih površina  
 - soliteri


**3. DEFINIRANI ŠUMSKI RUB**  
 -krupnija drvenasta vegetacija  
 -izrasla na padini i uz vodotok  
 -gusti rub šume sa soliterima hidrofilne  
 drvenaste vegetacije  
 -na zapadnom rubu aktivno korištena  
 poljoprivredna površina



INVESTITOR:	<b>STANCIJA DOLZANI, d.o.o.</b> Kanal 5, Motovun	
	VISTA PROJEKTA (RAZINA I STRUKA): <b>STUDIJA O UTJECAJU NA OKOLIŠ</b>	
ZAHVAT:	<b>GOLF IGRALIŠTE BRKAČ</b>	
SAOBLJE:	ŠUME	
BROJ PROJEKTA:	24-20-061/07	
DATAUM:	srpanj, 2008.	
BROJ PRILOGA:	A.3.13. -6.	



INSTITUT GEODINAMIČKIH ISTRAGA I  
 ZAŠTITE OKOLIŠA

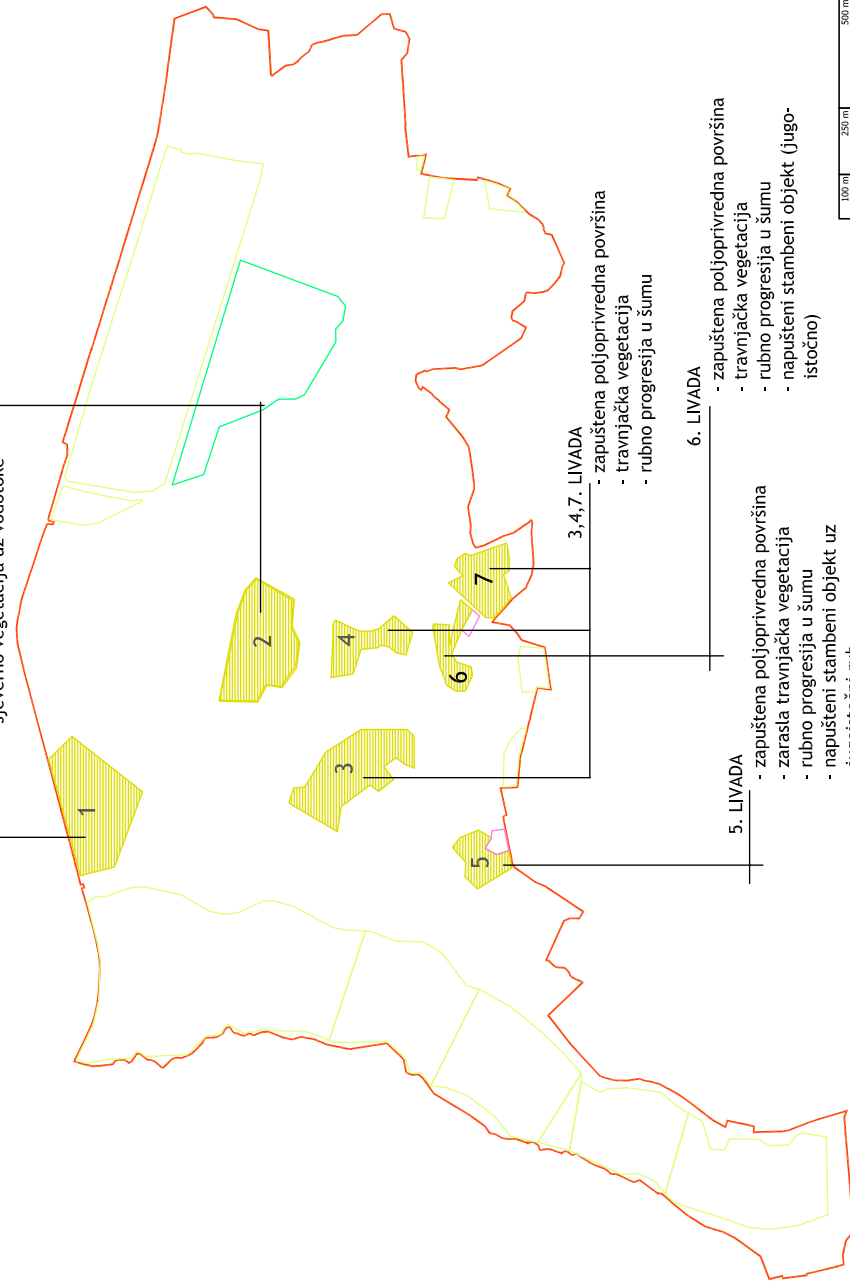


1. LIVADA

- zapuštena poljoprivredna površina
- travnjačka vegetacija
- rubno progresija u šumu
- sjeverno vegetacija uz vodotoke

2. LIVADA

- zapuštena poljoprivredna površina
- ostaci plantaže lješnjaka
- nekadašnje sadene kulture, kukuruz
- travnjačka vegetacija
- rubno progresija u šumu



3,4,7. LIVADA

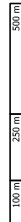
- zapuštena poljoprivredna površina
- travnjačka vegetacija
- rubno progresija u šumu

6. LIVADA

- zapuštena poljoprivredna površina
- travnjačka vegetacija
- rubno progresija u šumu
- napušteni stambeni objekt (jugo-istočno)

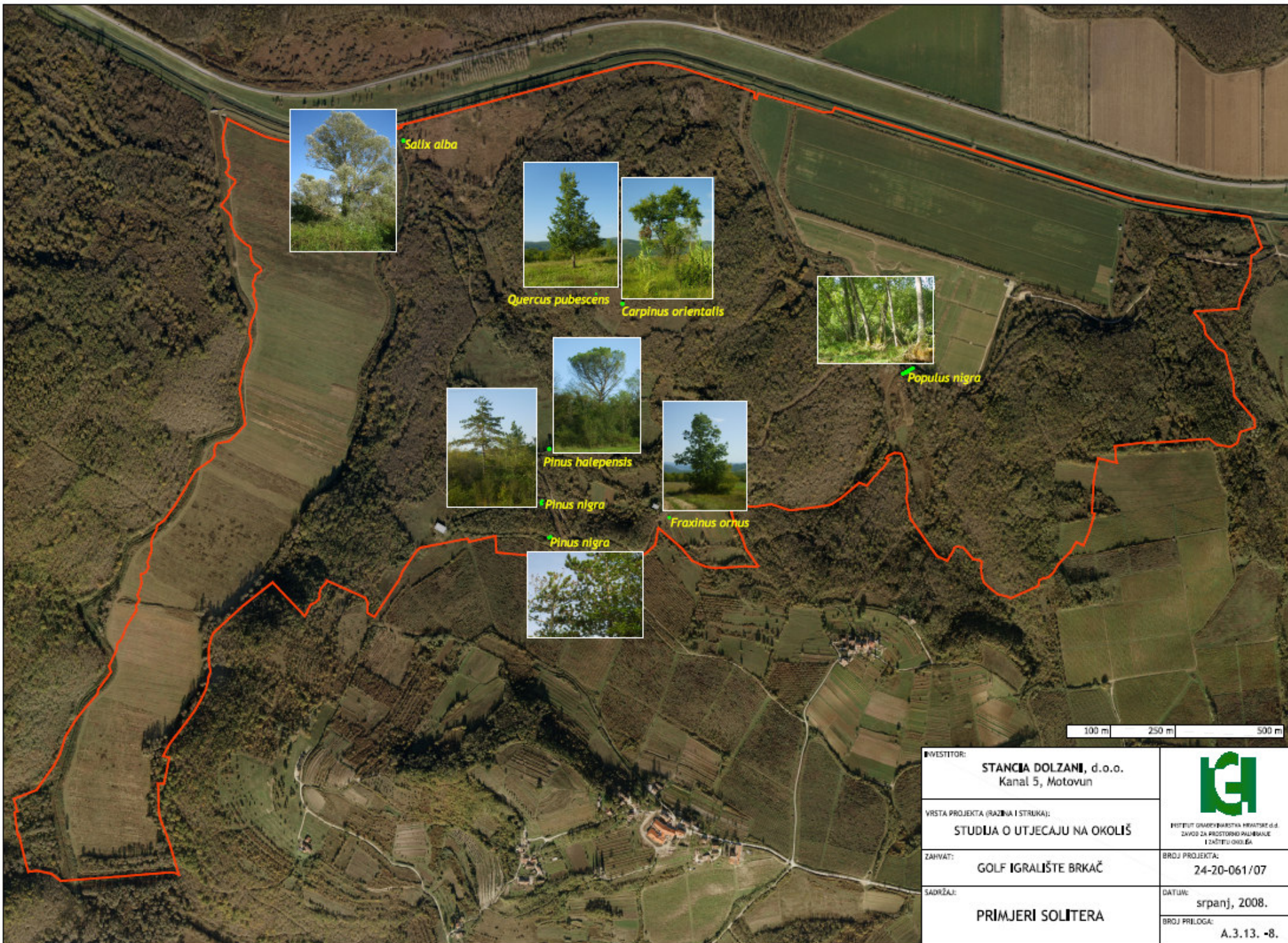
5. LIVADA

- zapuštena poljoprivredna površina
- zarasla travnjačka vegetacija
- rubno progresija u šumu
- napušteni stambeni objekt uz jugoistočni rub




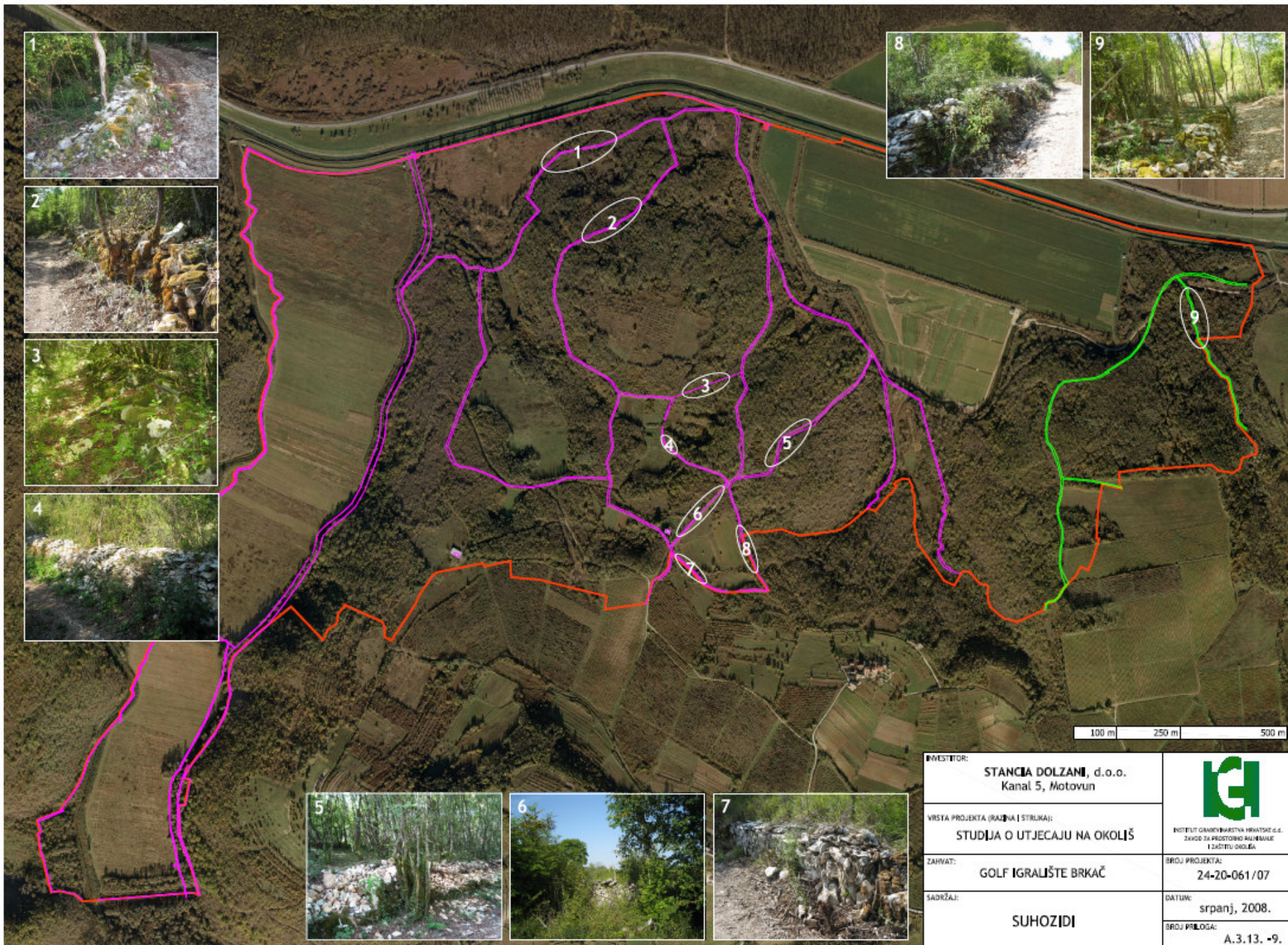
INVESTITOR: <b>STANCIA DOLZANI, d.o.o.</b> Kanal 5, Motovun		 INSTITUT GEOGRAFSKIH ISTRAŽIVANJA HRVATSKE I UJEDINJENOG KRALJEVSTVA ZAVOD ZA PROSTORNO PLANIRANJE I ZAŠTITU OKOLIŠA
VISTA PROJEKTA (RAZINA I STRUKA): <b>STUDIJA O UTJECAJU NA OKOLIŠ</b>		
ZAHVAT: <b>GOLF IGRALIŠTE BRKAČ</b>	BROJ PROJEKTA: <b>24-20-061/07</b>	DATUM: srpanj, 2008.
SAOBLAŠTA: <b>LIVADE</b>	BROJ PRILOGA: A.3.13. - 7.	





INVESTITOR:	<b>STANCIA DOLZANI, d.o.o.</b> Kanal 5, Motovun
VRSTA PROJEKTA (RAZINA I STRUKA):	<b>STUDIJA O UTJECAJU NA OKOLIŠ</b>
ZAHVAT:	<b>GOLF IGRALIŠTE BRKAČ</b>
SADRŽAJ:	<b>PRIMJERI SOLITERA</b>

<small>INSTITUT ZA OČIŠĆENJE I ZAŠTITU OKOLIŠA</small>	
BROJ PROJEKTA:	<b>24-20-061/07</b>
DATUM:	<b>srpanj, 2008.</b>
BROJ PRILOGA:	<b>A.3.13. -8.</b>




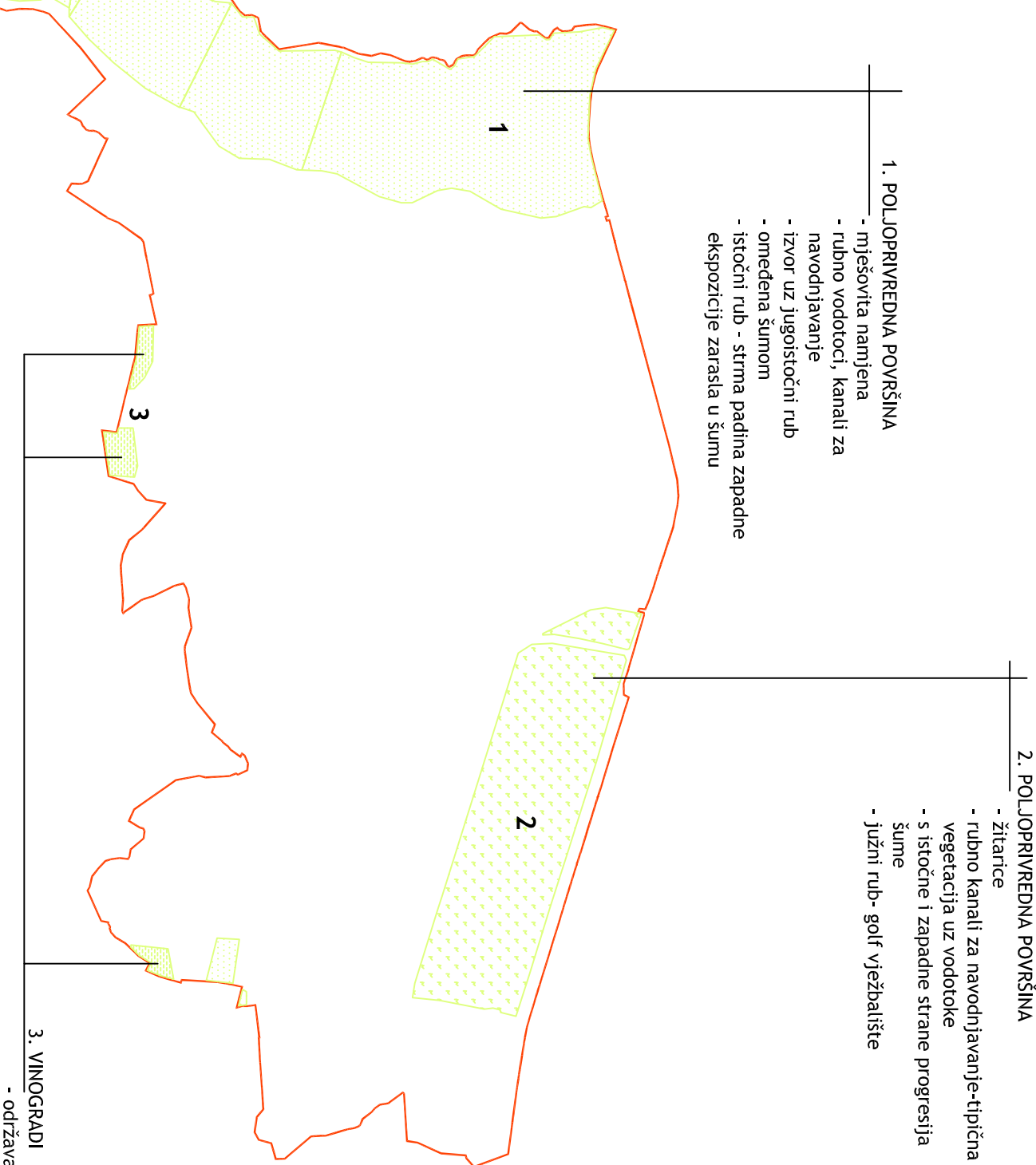
INVESTITOR:	STANCIJA DOLZANI, d.o.o. Kanal 5, Motovun	 INSTITUT GEOGRAFSKI ZAVOD HRVATSKE d.d. ZAVOD ZA PROSTORNO PLANIRANJE I ZAŠTITU OKOLIŠA
VRSTA PROJEKTA (RAZINA I STRUKA):	STUDIJA O UTJECAJU NA OKOLIŠ	
ZAHVAT:	GOLF IGRALIŠTE BRKAČ	BROJ PROJEKTA: 24-20-061/07
SADRŽAJ:	SUHOZIDI	DATUM: srpanj, 2008.
		BROJ PRILOGA: A.3.13. -9.

## 2. POLJOPRIVREDNA POVRŠINA

- žitarice
- rubno kanali za navodnjavanje-tipična vegetacija uz vodotoke
- s istočne i zapadne strane progresija šume
- južni rub- golf vježbalište

## 1. POLJOPRIVREDNA POVRŠINA

- mješovita namijena
- rubno vodotoci, kanali za navodnjavanje
- izvor uz jugoistočni rub
- omeđena šumom
- istočni rub - strma padina zapadne ekspozicije zarasla u šumu



INVESTITOR:

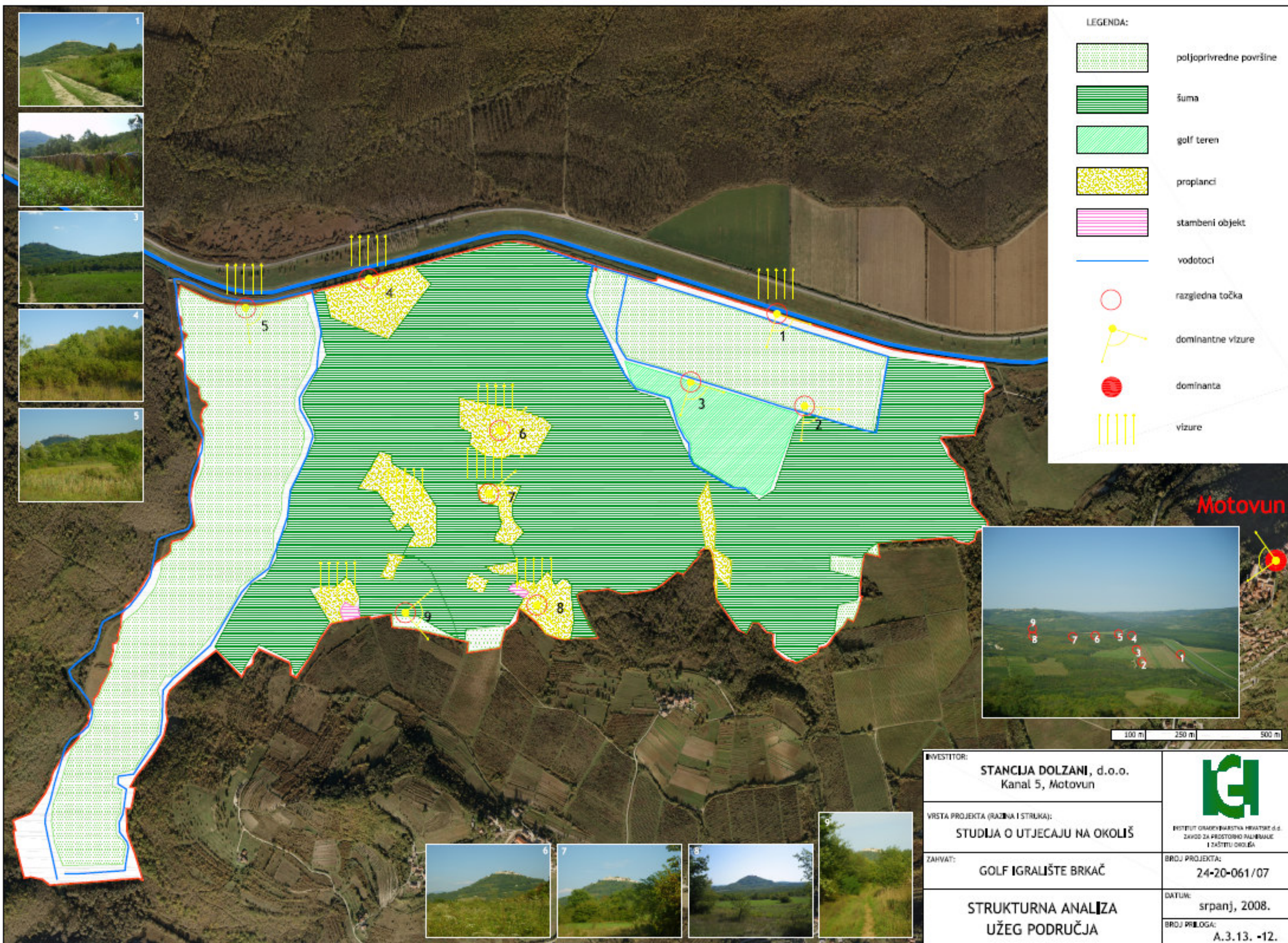
**STANCIA DOLZANI, d.o.o.**  
Kanal 5, Motovun

VRSTA PROJEKTA (RAZINA I STRUKA):













- LEGENDA:
- šuma
  - šumrak
  - rub šume
  - poljoprivredna površina
  - vinogradi/voćnjaci
  - zapuštena poljoprivredna površina
  - golf teren
  - građevinski objekt
  - naselje
  - rijeka Mlaza
  - vodotoci
  - putevi
  - područje obuhvata


INVESTITOR:	STANCIJA DOLZAN, d.o.o. Kanal S, Motovun	 <small>INSTITUT ZA RAZVOJ I PROJEKTOVANJE INŽENJERING D.O.O.</small>
VRSTA PROJEKTA (RAZDOBLJE STRIPAN):	STUDIJA O UTJECAJU NA OKOLIŠ	
ZAMJAT:	GOLF IGRALIŠTE BRKAČ	BRJ. PROJEKTA: 24-20-061/07
SADRŽAJ:	STRUKTURNA ANALIZA ŠIREG PODRUČJA	DATUM: srpanj, 2008. BRJ. PROJEKTA: A.3.13. -11.



LEGENDA:

-  poljoprivredne površine
-  šuma
-  golf teren
-  proplanci
-  stambeni objekt
-  vodotoci
-  razgledna točka
-  dominantne vizure
-  dominanta
-  vizure

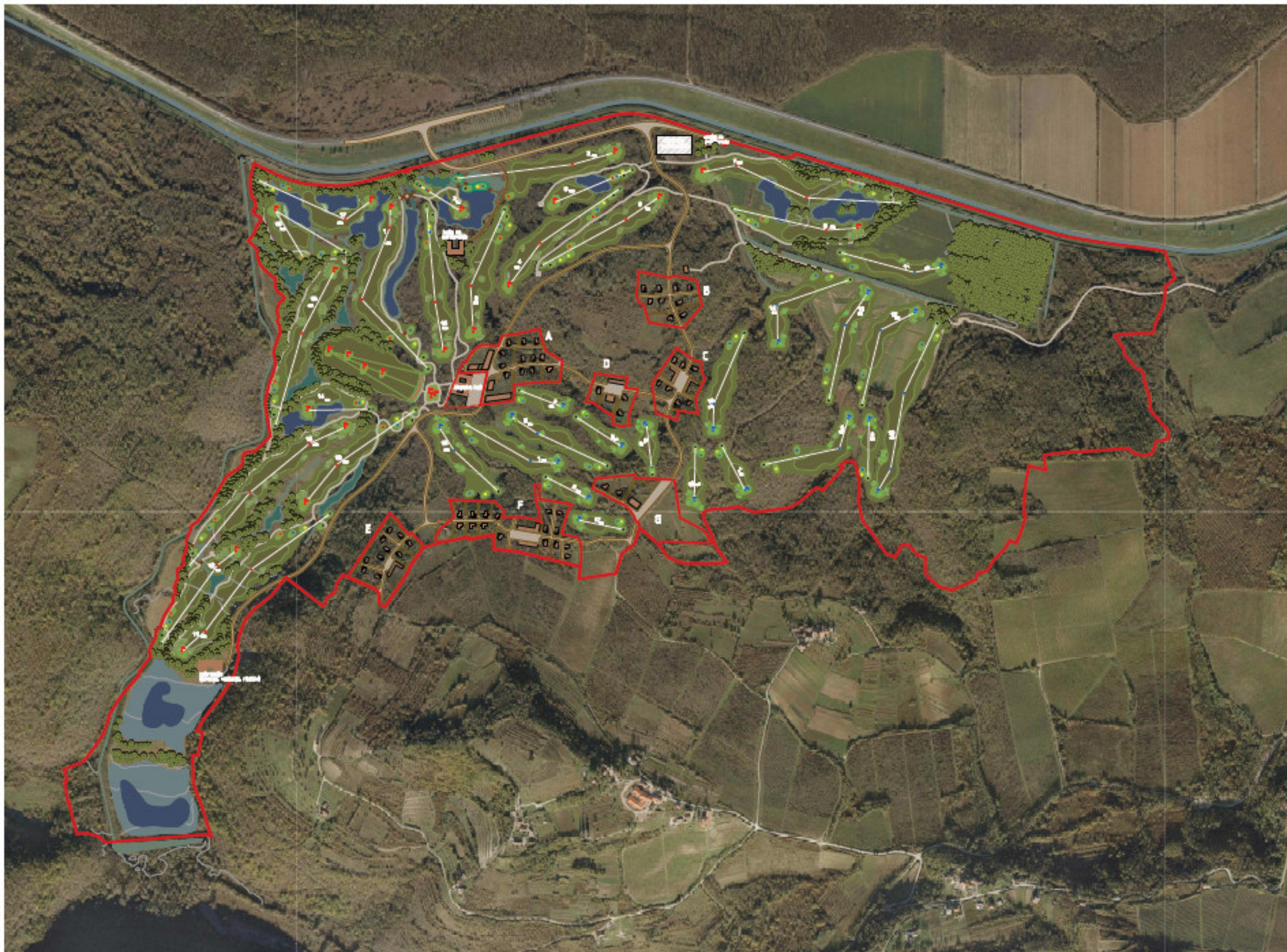
Motovun







100 m 250 m 500 m

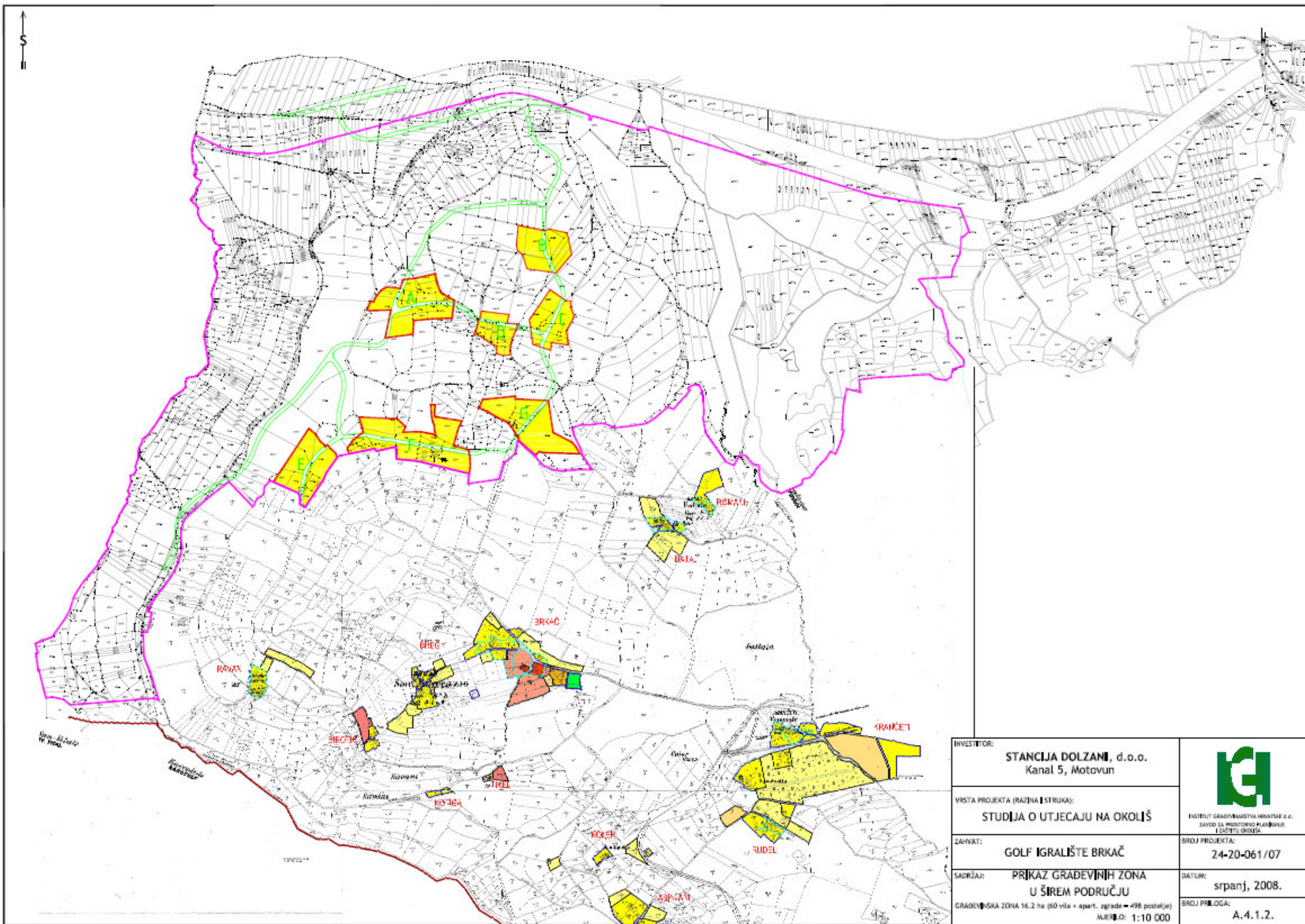
INVESTITOR: <b>STANCIJA DOLZANI, d.o.o.</b> Kanal 5, Motovun	 INSTITUT GRAĐEVINARSTVA HRVATSKE d.d. ZAVOD ZA PREGLEDNO PRAVILNIŠTE I ZAŠTITU OKOLIŠA
VRSTA PROJEKTA (RAZINA I STRUKA): <b>STUDIJA O UTJECAJU NA OKOLIŠ</b>	
ZAHVAT: <b>GOLF IGRALIŠTE BRKAČ</b>	BROJ PROJEKTA: <b>24-20-061 / 07</b>
<b>STRUKTURNA ANALIZA</b> <b>UŽEG PODRUČJA</b>	DATUM: srpanj, 2008.
	BROJ PRILOGA: A.3.13. -12.





-  OBNOVA ZIDANÍ
-  KOMUNIKACE
-  VEVNÍ PLOŠE
-  KOČOVNÉ PLOŠE
-  GOLF TERÉN

ZADAVATEL <b>STAVBA REKREACE, s.r.o.</b> PŘEDL. O VYUŽITÍ MÍSTNOSTI	
NÁZEV PROJEKTU <b>REKREACE V MÍSTNOSTI</b>	ČÍSLO PROJEKTU <b>24-20-001-07</b>
PRŮBĚŽNÁ SITUACE ČÍSLO KRESBY <b>1:1000</b>	DATUM <b>2024, 2024</b> A.S.L.





ŠARŽAVI:  
POGLEJ SA CESTE NA MOTORUJN  
IPIU IPIIIOGA:  
A.4.1.3.-C




Škofja Loka  
POGLEJ IZ OPRTLJAKA  
14. 6. 2013. - 21. 6. 2013.




SARDEÑA  
SITLACIUA  
ÁREA PERIFÉRICA  
A.4.1.3.4



Страна:  
ПОГОЛЕД СА СЈЕВЕРОСТОКА - А  
ИДЕЈА И ПРОЈЕКАТ  
А-1, 1, 2, 3-6



SAARJÄRVI:  
POGLED SA SIEVERISTOKA - B  
BIRU RIIGIKA  
A-4, 1, 2, -H

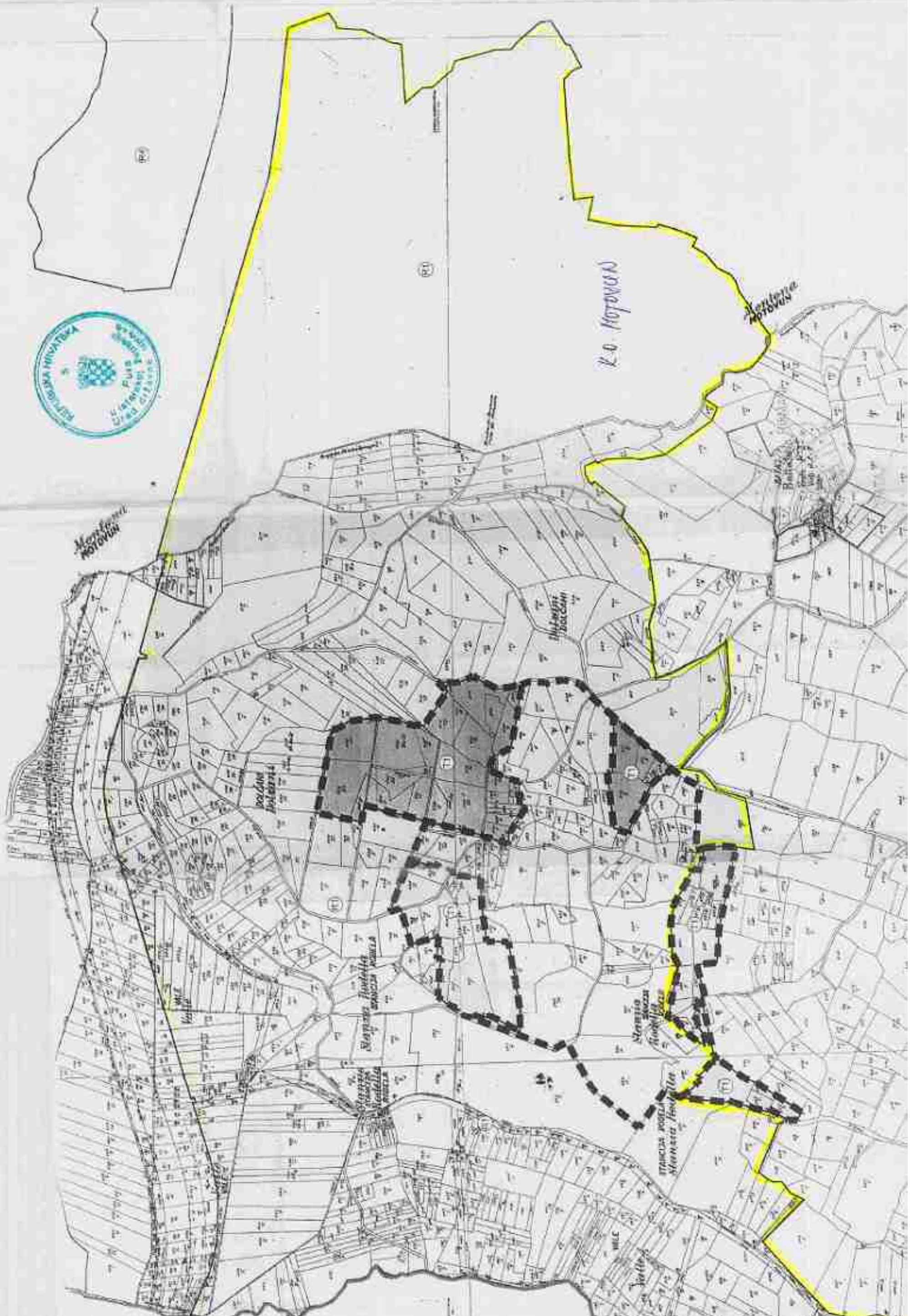


skanži:  
POGLEĐ SA SJEVEROZAPADA - A  
datum: 1.3.21





ŠARŽAVI:  
POGLEJ SA CESTE NA MOTORUJN  
IPIU IPIIIOGA:  
A.4.1.3.-C





# ISTARSKA ŽUPANIJA

**PROSTORNI PLAN ISTARSKE ŽUPANIJE**  
**KORIŠTENJE I NAMJENA PROSTORA / POVRŠINA**  
**PROSTORI ZA RAZVOJ I UREĐENJE**

BROJ IZVIŠT ODRVI BROJ PROMETA: 1. MJEŠTO KARTOGRAFSKOG PROMETA: 1 : 100 000

PROGRAM NAČINA ZA UVRŠTENJE STANJA U PROSTORU I SLUŽBENO GLASLO: DOKLAD PREDSTAVNIČKOG TJELO I ODRŽANJE PLANA  
 "Društveni savjet Istarske županije" št. 0451/017 "Društvena revizija Istarske županije" št. 2002

JAVNA RASPRAVA (DOKLAD ODRVI) JAVNI UVID ODRŽAN  
 OD 10. srpnja do 10. kolovoza 2001.

PEČAT OSOBA ODGOVORNI ZA PREDSTAVNIČKO TJELO: ODGOVORNA OSOBA ZA PROVOĐENJE JAVNE RASPRAVE:



JOSEF ŽIDARIC, dipl. ing. arh.

SUGLASNOSTI IZ OBLASTI PROMETA IZ ZAKONA O PROSTORNOJ UREĐENJU (Istarska revizija št. 2004, 2006 i 2007)  
 BROJ SUGLASNOSTI: Klasa: 220-02/01-04/00 Urbreg: 5214291-02-6 Datum: 08. veljače 2002.

NAČELNIK PLANA: ODGOVORNA OSOBA ZA IZVJEŠTAJ:  
 ISTARSKA ŽUPANIJA JOSEF ŽIDARIC, dipl. ing. arh.

PRAVNA OSOBA IZ OBLASTI PROMETA IZVJEŠTAJ O PLANU: ODGOVORNA OSOBA:  
 UPRAVNI ODJEL ZA PROSTORNO UREĐENJE, GRADITELJSTVO I ZAŠTITU OKOLIŠA - ŽUPNO ZA PROSTORNO UREĐENJE

PEČAT PRAVNE OSOBE IZ OBLASTI PROMETA IZVJEŠTAJ O PLANU: ODGOVORNA OSOBA:  
 "Društvena revizija Istarske županije" št. 2002



BRNO NIČIĆ, dipl. ing. arh.

KOORDINATSKI PLAN: JOSEF ŽIDARIC, dipl. ing. arh.

STRUČNI TIM U OBLASTI PROMETA: TAJANA BIRAVOVIĆ BIRČKA, dipl. ing. arh.  
 GORDANA KUHAL, dipl. ing. arh.  
 MILICA LATEŠKA JAVANINA, dipl. ing. arh.  
 ZDENEK KOVAČ, dipl. ing. arh.

PEČAT PREDSTAVNIČKOG TJELO: PREDSEDAJEM PREDSTAVNIČKOG TJELO:

STEVO ŽURIC

PEČAT PREDSTAVNIČKOG TJELO: PEČAT NAČELNIČKOG TJELO:

ISTOVRSNOST OVOG PROSTORNOG PLANA S IZVJEŠTAJEM O UVRŠTENJU:

PROMET

ŽELJEZNIČKA PRUGA I. REDA

ŽELJEZNIČKA PRUGA II. REDA

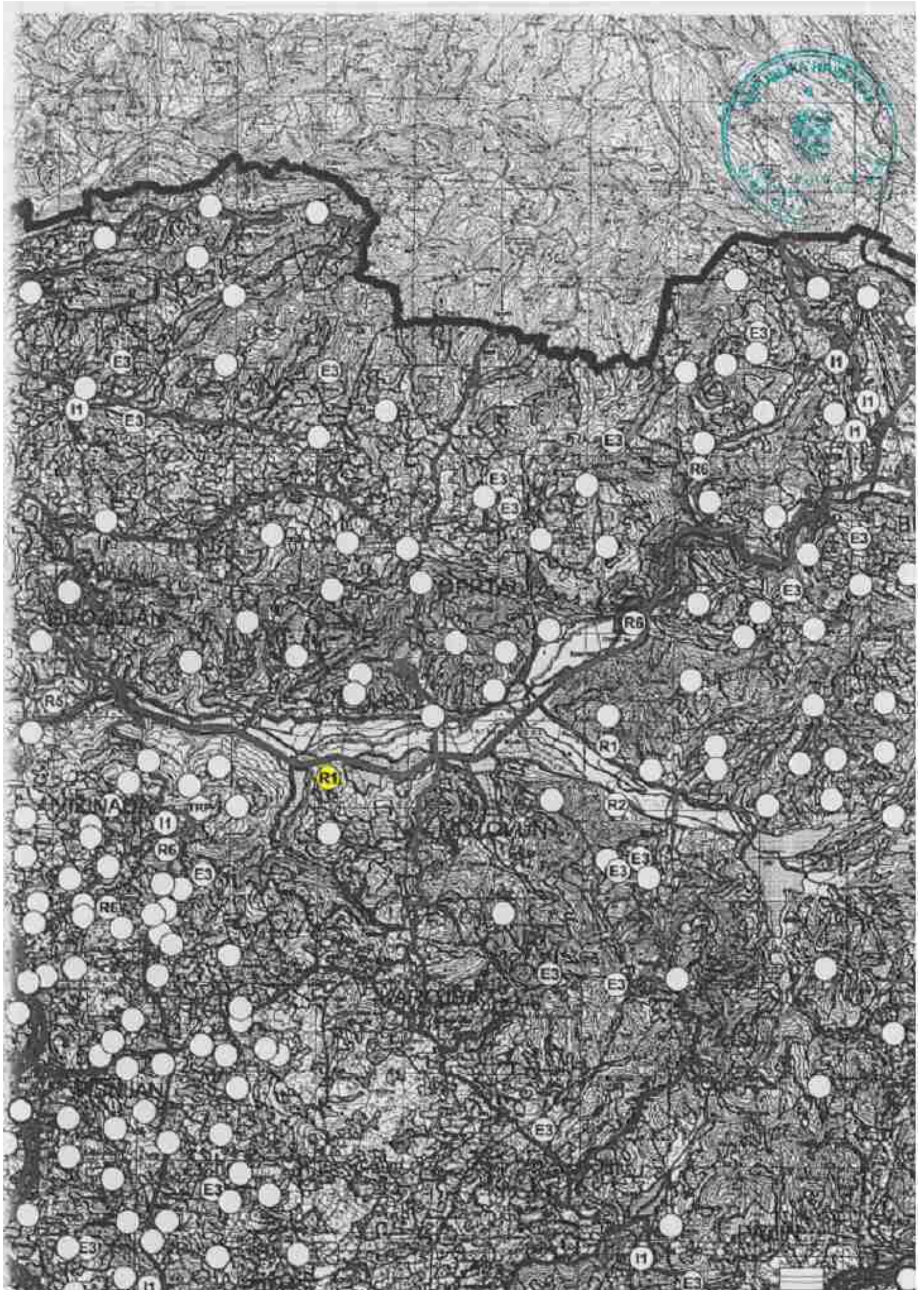
PROJEKCIJA ŽELJEZNIČKE PRUGE U ISPITIVANJU

PROJEKCIJA TUNELA U ISPITIVANJU

PROJEKCIJA ŽELJEZNIČKIH KOLODVORNI

PROJEKCIJA




PROJEKCIJA PROMETNIH SUSTAVA - ZRAČNE LUKE



# EGENDA

## GRANICE







### TERITORIJALNE I STATISTIČKE GRANICE

-  DRŽAVNA GRANICA (KOPNENA I TERITORIJALNA MORNA)
-  ŽUPANIJSKA GRANICA
-  OPĆINSKA I GRADSKA GRANICA














### OSTORI / PODRUČJA ZA RAZVOJ I UREĐENJE NADEVINSKO PODRUČJE NASELJA

-  PODRUČJE ZA RAZVOJ NASELJA (VEĆE OD 25 ha)
-  PODRUČJE ZA RAZVOJ NASELJA (MANJE OD 25 ha)

### PODRUČJA IZVAN NASELJA

-  H1 GOSPODARSKA NAMJENA - PROIZVODNA  
preludno područje - I1
-  E3 E3 PODRUČJE ZA ISKORIŠTAVANJE MINERALNIH SIROVINA  
odlaga - E3
-  H H PODRUČJA UZDANAJIŠTA (ANVAKUJ TUMA)
-  STAMBENO TURISTIČKA NASELJA
-  TRP UGOSTITELJSKO TURISTIČKA NAMJENA  
turističko rekreacijsko područje - TRP
-  R1 SPORTSKO-REKREACIJSKA NAMJENA  
gost. igralište - R1

-  R2 jaheći centar - R2
-  R4 izobilni centar - R4
-  R5 sportsko igralište - R5
-  R6 privremeni sportsko rekreacijski centar - R6
-  R7 planinarski domovi - R7

-  LP LUČKO PODRUČJE
-  JOM UNUTARŠNJE OSALNO MORE
-  YOM VANJSKO OSALNO MORE
-  OSOBITO VRIJEDNO OSALNO TLO
-  VRIJEDNO OSALNO TLO
-  OŠTALA OSALNOVA TLA
-  ŠUMA GOSPODARSKE NAMJENE
-  ZAŠTITNA ŠUMA
-  ŠUMA POSEBNE NAMJENE
-  BEZ BOKJE  
OSTALO POLJOPRIVREDNO TLO,  
ŠUME I ŠUMSKO ZEMLJIŠTE
-  VODNE POKRIVNOSTI
-  PN POSEBNA NAMJENA
-  REKREACIJA U MORU

# PROSTORNI PLAN UREĐENJA MOTOVUN - Izmjene i dopune 2007.

## PIANO TERRITORIALE DEL COMUNE DI MOTONA - Modificazione e supplemente 2007.

Af



Sveučilište u Zagrebu, ARHITEKTONSKI FAKULTET  
Zavod za urbanizam, prostorno planiranje i pejzažnu arhitekturu  
Kačićeva 26, 10 000 Zagreb tel.: 01/4639-470; fax: 01/4639-284



### 1. KORISTENJE I NAMJENA PROSTORA 1. USO DEL SUOLO

### 1.A. PROSTORI ZA RAZVOJ I UREĐENJE 1.1. AREE DI ESPANSIONE REGOLAMENTATE

postojeće	planirano	TUMAČ ZNAKOVA	POLJODJELJSKO I ŠUMSKO ZEMLJIŠTE
—	—	GRANICA OPĆINE MOTOVUN	OSOBITO VRIJEDNO POLJODJELJSKO TLO - P1
		GRAĐEVNA PODRUČJA	VRIJEDNO OBRADIVO TLO - P2
□	□	STAMBENA NAMJENA	OSTALA OBRADIVA TLA - P3
□	□	MJEŠOVITA NAMJENA	OSTALO POLJODJELJSKO TLO, ŠUME I ŠUMSKO ZEMLJIŠTE - PS
■	■	JAVNA I DRUŠTVENA NAMJENA	GOSPODARSKA DRŽAVNA ŠUMA - Š1
■	■	GOSPODARSKA NAMJENA - PRETEŽITO PROIZVODNA	GOSPODARSKA PRIVATNA ŠUMA - Š1
■	■	GOSPODARSKA NAMJENA - PRETEŽITO POSLOVNA	PROMET
⊙	⊙	GOSPODARSKA NAMJENA UGOSTITELJSKO - TURISTIČKA NAMJENA T1 - Turističko naselje u okolini golf igrališta u Brlanju T2 - Turističko naselje u okolini polja igrališta u Motovunu	DRŽAVNE CESTE
⊙	⊙	SPORT I REKREACIJA R1 - Športno rekreativno područje u Brlanju - Golf igrališta R2 - Športno rekreativno područje Dv. Bental - Jelačićev centar R3 - Športno rekreativno područje u Motovunu - Park igrališta	ŽUPANIJSKE CESTE
□	□	GRABLJA	LOKALNE CESTE
□	□	OSTALE POVRŠINE	OSTALE CESTE
□	□	POVRŠINE INFRASTRUKTURNIH BUBTAVA	MOST
□	□	SPORT I REKREACIJA R4 - Športno rekreativno područje u Motovunu - PROSTOR ZA SPAŠU u Polju igrališta	⊙ RASKRIŽJE CESTA U DVIJE RAZINE
			— ŽELJEzniČKA PRUGA - Poroč - Trst (na trasi Panzarići)
			UREĐENJE VODOTOKA I VODA
			— RIJEKA MIRNA
			— GLAVNI VODOTOCI
			— OSTALI MANJI VODOTOCI (PRITOCI)



<p>ISTARSKA ŽUPANIJA OPĆINA MOTOVUN PRILUŽ MOTOVUN - izmjenički dopune 2007 KORISTENJE I NAMJENA PROSTORA 1:25000</p> <p>ŠKOLJACIĆ U ZAGREB ANKEČ DIZAJN MILICA FEDERIKI PROJEKTOVANJE</p>	<p>OPĆINA MOTOVUN ZAVOD ZA URBANIZAM, PROSTORNO PLANIRANJE I PEJZAŽNU ARHITEKTURU KAČIČEVA 26, 10000 ZAGREB, TEL.: 01/4639-470, FAX: 01/4639-284</p> <p>PROJEKTOVANJE ANKEČ DIZAJN MILICA FEDERIKI</p>	<p>REPUBLIKA HRVATSKA MINISTARSTVO REGIONALNOG RAZVOJA I URBANIZAMA ZAGREB 2007.04.10. 1:25000</p>	<p>REPUBLIKA HRVATSKA OPĆINA MOTOVUN 2007</p>
--	--	--	---

PRC

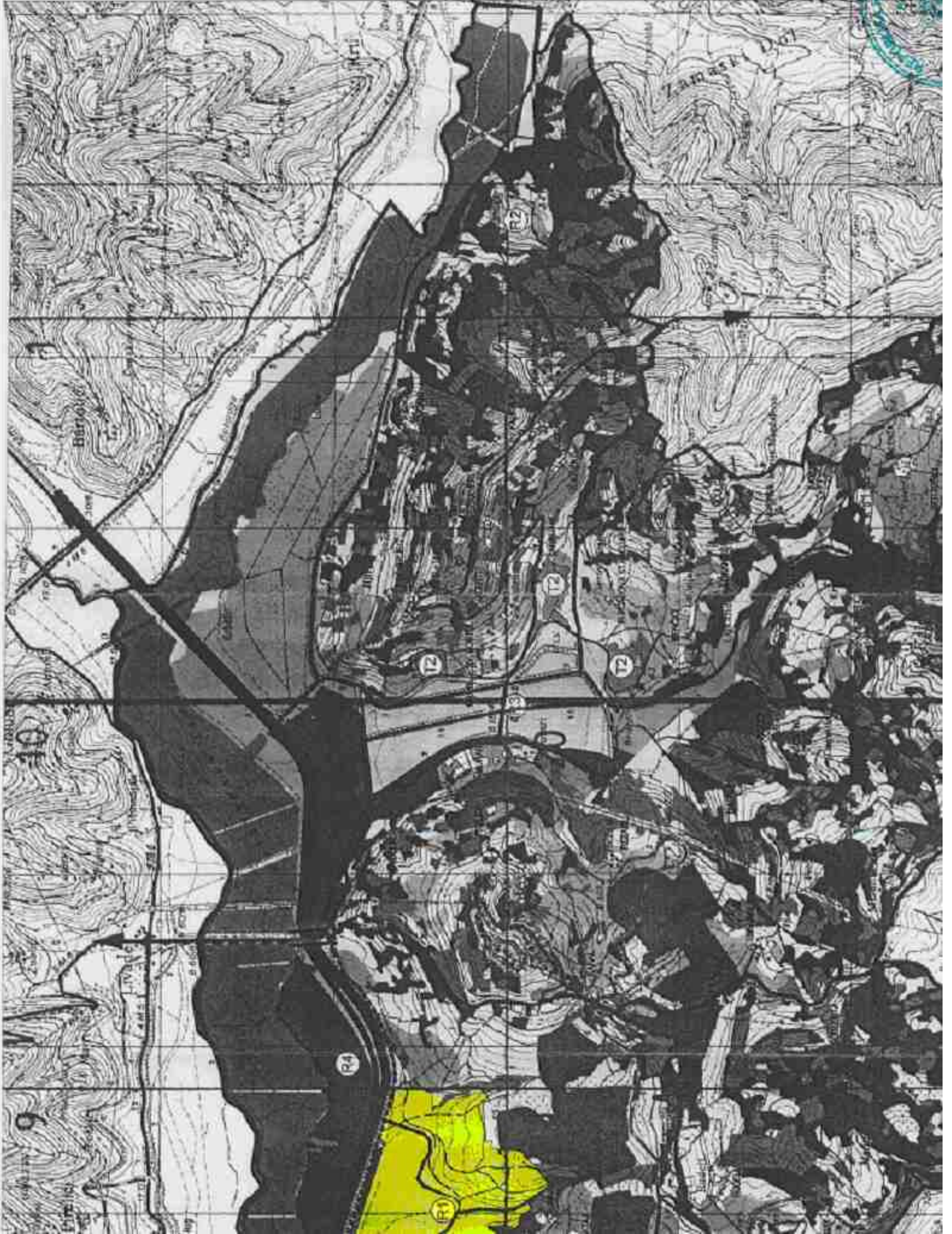
PIAN

Af

1. KOF  
1. USOT

1. A. F  
1. 1. AF

proprietà (pt)



# PROSTORNI PLAN UREĐENJA MOTOVUN - Izmjene i dopune 2007.

## PIANO TERRITORIALE DEL COMUNE DI MOTONA - Modificazione e supplemente 2007.

Af



Sveučilište u Zagrebu, ARHITEKTONSKI FAKULTET  
Zavod za urbanizam, prostorno planiranje i pejzažnu arhitekturu  
Kačićeva 26, 10 000 Zagreb tel.: 01/4639-470; fax: 01/4639-284

### 3. UVJETI KORIŠTENJA I ZAŠTITE PROSTORA 3. CONDIZIONI D'USO E DI PROTEZIONE DEL TERRITORIO

### 3.C. PODRUČJA PRIMJENE POSEBNIH MJERA UREĐENJA I ZAŠTITE 3.C. AREA DI APPLICAZIONE DELLE PARTICOLARI CONDIZIONI D'USO E DI PROTEZIONE

#### TUMAČ ZNAKOVA

postojeće planirano

- GRANICA OPĆINE MOTOVUN
- ZAŠTITA POSEBNIH VRIJEDNOSTI I OBIJEŽJA
- SANACIJA - OŠTEĆEN PRIRODNI ILI KULTIVIRANI KRAJOLJAZ
- PODRUČJA PRIMJENE PLANSKIH MJERA ZAŠTITE

S

0 250 500 1000



#### OBUHVAAT OSVEZNE IZRADE PROSTORNIH PLANOVA UREĐENJA LIŽIH PODRUČJA

A) URBANISTIČKI PLAN UREĐENJA POVJESNE URBANISTIČKE CJELINE MOTOVUNA

B) URBANISTIČKI PLAN UREĐENJA ŠPORTSKO REKREACIJSKOG PODRUČJA U MOTOVUNU - POLO IGRALIŠTE I UGOSTITELJSKO - TURISTIČKE NAMJENE UZ POLO IGRALIŠTA

C1) DETALJNI PLAN UREĐENJA UGOSTITELJSKO - TURISTIČKE NAMJENE UZ POLO IGRALIŠTA I.

C2) DETALJNI PLAN UREĐENJA UGOSTITELJSKO - TURISTIČKE NAMJENE UZ POLO IGRALIŠTA II.

C3) DETALJNI PLAN UREĐENJA UGOSTITELJSKO - TURISTIČKE NAMJENE UZ POLO IGRALIŠTA III.

D) DETALJNI PLAN UREĐENJA NASELJA KANAL - NOVI MOTOVUN

E1) DETALJNI PLAN UREĐENJA POSLOVNE ZONE - KANAL I.

E2) DETALJNI PLAN UREĐENJA POSLOVNE ZONE - KANAL I.

F) DETALJNI PLAN UREĐENJA UGOSTITELJSKO - TURISTIČKE NAMJENE UZ GOLF IGRALIŠTA I. I II.

F1) DETALJNI PLAN UREĐENJA UGOSTITELJSKO - TURISTIČKE NAMJENE UZ GOLF IGRALIŠTA I.

F2) DETALJNI PLAN UREĐENJA UGOSTITELJSKO - TURISTIČKE NAMJENE UZ GOLF IGRALIŠTA II.

F3) DETALJNI PLAN UREĐENJA UGOSTITELJSKO - TURISTIČKE NAMJENE UZ GOLF IGRALIŠTA III.

F4) DETALJNI PLAN UREĐENJA UGOSTITELJSKO - TURISTIČKE NAMJENE UZ GOLF IGRALIŠTA IV.

F5) DETALJNI PLAN UREĐENJA UGOSTITELJSKO - TURISTIČKE NAMJENE UZ GOLF IGRALIŠTA V.

#### PODRUČJA OBAVEZNE IZRADE STUDIJE UTJECAJA NA OKOLIŠ

1) STUDIJA UTJECAJA NA OKOLIŠ PLANIRANOG MAGISTRALNOG DALEKOVODA

2) STUDIJA UTJECAJA NA OKOLIŠ PLANIRANOG 400 KV DALEKOVODA - TRASA U ISTRAŽIVANJU

3) STUDIJA UTJECAJA NA OKOLIŠ MAGISTRALNOG PLINOVODA

4) STUDIJA UTJECAJA NA OKOLIŠ GOLF IGRALIŠTA SA UGOSTITELJSKO - TURISTIČKOM NAMJENOM UZ GOLF IGRALIŠTA

5) STUDIJA UTJECAJA NA OKOLIŠ ŠPORTSKO REKREACIJSKOG PODRUČJE U MOTOVUNU - POLO IGRALIŠTE

SA PROSTOROM ZA ISPAŠU UZ POLO IGRALIŠTE I UGOSTITELJSKO - TURISTIČKOM NAMJENOM UZ POLO IGRALIŠTA

<p>OPĆINA MOTOVUN</p> <p>PRILOG MOTOVUNU - Izmjene i dopune 2007</p> <p>INEROLUČJA PRIMJENE POSEBNIH MJERA UREĐENJA I ZAŠTITE</p> <p>2007</p> <p>1:25000</p> <p>IZRAĐIO: ARHITEKTONSKI FAKULTET U ZAGREBU Katedra za urbanizam, prostorno planiranje i pejzažnu arhitekturu Kačićeva 26, 10000 Zagreb, tel: 01/4639-470, 01/4639-284</p> <p>PROJEKTANT: <i>[Signature]</i></p> <p>2007</p>	<p>REPUBLIKA HRVATSKA</p> <p>Ministarstvo regionalnog razvoja i gradnje, prostornog planiranja i infrastrukture</p> <p>17000 Zagreb, Slavčić</p> <p>2803-04</p> <p>PROJEKTANT: <i>[Signature]</i></p> <p>2007</p>	<p>Štampar: tiskara Štefan Prizmić Opatovci, Srednja, Kačićeva 26, Motovun, 30. prosinac u ulici Topića br. 1870</p> <p>01/27 46 39 470</p> <p>2803-04</p> <p>PROJEKTANT: <i>[Signature]</i></p> <p>2007</p>
--	---	--



# PROSTORNI

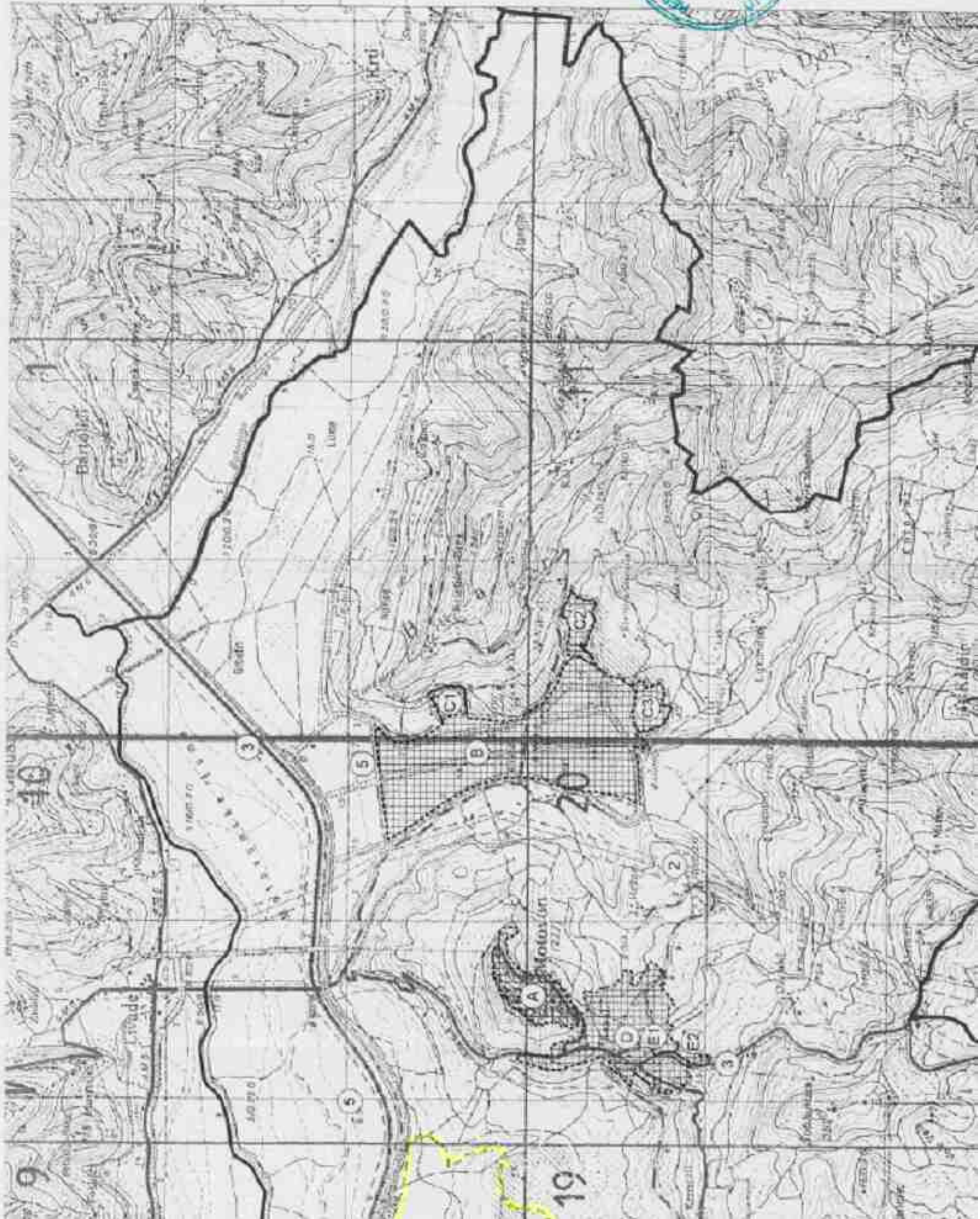
## PIANO TECNICO

# Af

- 3. UVJETI KLASIFIKACIJE
- 3. KONDIICIONI
- 3.C. PODRUCLJE
- 3.C. AREA DI AP

PROJEKTOVANJE: MARIANO

GRANIČNA LINIJA	GRANIČNA LINIJA
ZAŠTITNA ZONA	ZAŠTITNA ZONA
SANIRANJE	SANIRANJE
POODRUGA	POODRUGA
OBUHVAĆENJE	OBUHVAĆENJE
AIUR	AIUR
BIUF	BIUF
IL	IL
C1) DE	C1) DE
C2) DE	C2) DE
C3) DE	C3) DE
D1) DE	D1) DE
E1) DE	E1) DE
E2) DE	E2) DE
F1) DE	F1) DE
F2) DE	F2) DE
F3) DE	F3) DE
F4) DE	F4) DE
F5) DE	F5) DE
PODRUGA	PODRUGA
1) STUPELJ	1) STUPELJ
2) STUPELJ	2) STUPELJ
3) STUPELJ	3) STUPELJ
4) STUPELJ	4) STUPELJ



# PROSTORNI PLAN UREĐENJA OPĆINE MOTOVUN - Izmjene i dopune 2007.

## PIANO TERRITORIALE DEL COMUNE DI MOTONA - Modificazione e supplemente 2007.



Sveučilište u Zagrebu, ARHITEKTONSKI FAKULTET  
Zavod za urbanizam, prostorno planiranje i pejzažnu arhitekturu  
Kačićeva 26, 10 000 Zagreb tel.: 01/4639-470; fax: 01/4639-284

### 4. GRAĐEVNA PODRUČJA 4. TERRITORIO EDILIZIO

#### 4.A. k.o. BRKAČ

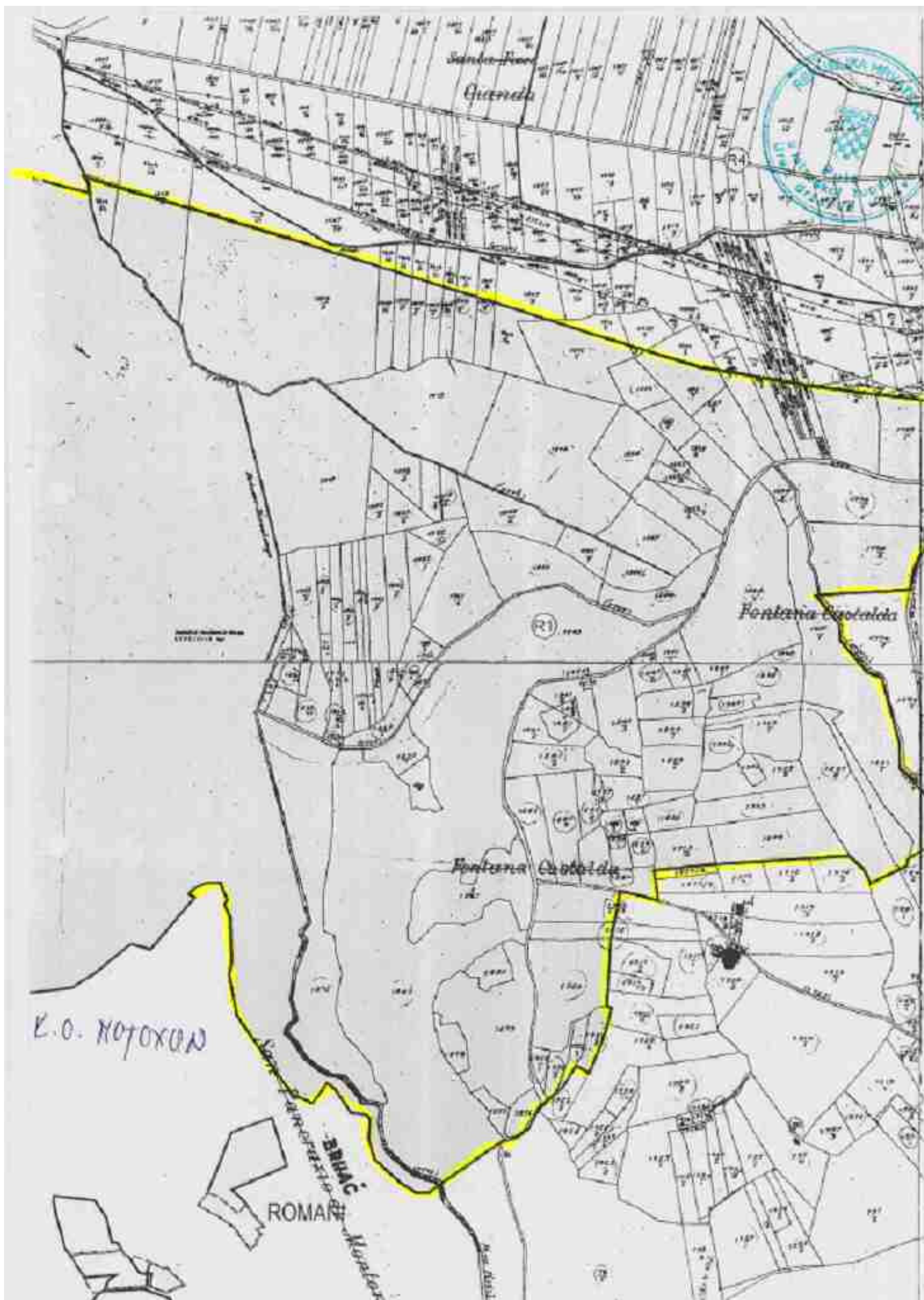
izgled	način	TUMAČ ZNAKOVA
—	—	GRANICA OPĆINE MOTOVUN GRAĐEVNA PODRUČJA
		STAMBENA NAMENA
		MJEŠOVITA NAMENA
		JAVNA I DRUŠTVENA NAMENA
		GOSPODARSKA NAMENA - PRETEŽITO PROIZVODNA
		GOSPODARSKA NAMENA - PRETEŽITO POSLOVNA
		GOSPODARSKA NAMENA - UODSTITELJSKO - TURISTIČKA T1 - Turističko naselje u sklopu goti igrališta u Brkaču T2 - Turističko naselje u sklopu polo igrališta u Motovunu
		SPORT I REKREACIJA R1 - Sportsko-rekreativni središte u Brkaču - goti igrališta R2 - Sportsko-rekreativno područje u Brkaču - javni centar R3 - Sportsko-rekreativno područje u Motovunu - Polo igrališta
		PROBLA
OSTALE PLOVRSINE		
		POVRŠINE INFRASTRUKTURNIH SISTAVA
		SPORT I REKREACIJA R4 - Sportsko-rekreativno područje u Motovunu - prostor za spatio na Polo igrališta

#### GRADITELJSKA BAŠTINA

	A ZONA ZAŠTITE
	B ZONA ZAŠTITE
	K ZONA ZAŠTITE
	GRANICA OBLIKATA GRADILANOVIA UREĐENJA IZ OVIH PODRUČJA



<p>OSTARSKA ŽUPANIJA</p> <p>OPĆINA MOTOVUN</p> <p>PROJEKT: PPLAN MOTOVUN - Izmjene i dopune 2007</p> <p>PROJEKTOVANJE: GRAĐEVNA PODRUČJA - k.o. Brkač</p> <p>PROJEKTOVANJE: J.A.</p> <p>PROJEKTOVANJE: 1:5000</p>	<p>REPUBLICA HRVATSKA</p> <p>OPĆINA MOTOVUN</p> <p>PROJEKT: PPLAN MOTOVUN - Izmjene i dopune 2007</p> <p>PROJEKTOVANJE: GRAĐEVNA PODRUČJA - k.o. Brkač</p> <p>PROJEKTOVANJE: J.A.</p> <p>PROJEKTOVANJE: 1:5000</p>
<p>PROJEKTOVANJE: J.A.</p> <p>PROJEKTOVANJE: 1:5000</p> <p>PROJEKTOVANJE: 1:5000</p>	<p>PROJEKTOVANJE: J.A.</p> <p>PROJEKTOVANJE: 1:5000</p> <p>PROJEKTOVANJE: 1:5000</p>





**REPUBLIKA HRVATSKA  
URED DRŽAVNE UPRAVE  
U ISTARSKOJ ŽUPANIJU**

Služba za prostorno uređenje,  
zaštitu okoliša, graditeljstvo  
i imovinsko pravne poslove,  
Ispostava Pazin  
KLASA: 350-05/07-01/404  
URBROJ: 2163-04-10-05-07-2  
Pazin, 15. studeni 2007.

Ured državne uprave u Istarskoj županiji, Ispostava Pazin, povodom zahtjeva **SO.NI.d.o.o.** Rogovići 87/a, Pazin, na temelju članka 171. stavka 1. Zakona o općem upravnom postupku preuzetog Zakonom o preuzimanju Zakona o općem upravnom postupku u Republici Hrvatskoj (Narodne novine, broj 53/91 i 103/96 - Odluka Ustavnog suda Republike Hrvatske), **i z d a j e**

**POTVRDU**

1. Potvrđuje se da je dokumentima prostornog uređenja i to:
  - **Prostornim planom Istarske županije** (» Službene novine Istarske županije« broj 2/02 i 1/05, 4/05 i 14/05) - prilog list 1. Korištenje i namjena prostora – Prostori za razvoj i uređenje.
  - **Prostornim planom uređenja Općine Motovun - PPUO** (Službene novine Grada Pazina i općina Cerovlje, Gračišće, Karojba, Lupoglav, Motovun, Sveti Petar u Šumi i Tinjan br. 19/03, 13/07) - prilog listovi:
    - 1.A. Korištenje i namjena prostora – Prostori za razvoj i uređenje,
    - 3.C. Uvjeti korištenja i zaštite prostora – Područja primjene posebnih mjera uređenja i zaštite.
    - 4.A. Građevna područja

**planirana izgradnja »Golf igrališta Brkač«** na području Općine Motovun, u katastarskim općinama Brkač i Motovun.

2. Ova potvrda važi do izmjene ili stavljanja van snage dokumenta prostornog uređenja iz kojih su podaci uzeti.

Upravna pristojba na temelju članka 1. i 4. Zakona o upravnim pristojbama (Narodne novine, broj 8/96, 77/96, 131/97, 68/98, 66/99, 145/99, 30/00, 116/00, 163/03, 17/04, 110/04, 141/04, 150/05, 153/05 i 129/06) u iznosu od 40,00 kn najjepljena je i propisno na podnesku poništena.

**DOSTAVITI:**

1. SO.NI.d.o.o.  
Rogovići 87/a, Pazin.
2. Evidencija - ovdje.
3. Pismohrana - ovdje.

**p.o. PREDSTOJNIKA**

Upravni referent za prostorno uređenje



Radoječan, građ.teh.

ZUPANIJA ISTARSKA-REGIONE ISTRIANA  
 Upravni odjel za poljoprivredu, šumarstvo, lovstvo, ribarstvo  
 (vodoprivredu, Poreč  
 Assessorato all'agricoltura, l'economia forestale, la caccia,  
 la pesca e l'economia ittica, Parenzo

REPUBLIKA HRVATSKA  
 ISTARSKA ŽUPANIJA  
 OPĆINA MOTOVUN  
 Načelnik

Klasa: 325-01/08-01/07  
 Jrbroj: 2163/05-04-08-1  
 Motovun, 30. 06. 2008.

Primijeno 01.07.2008.		
Klasifikacijski oznaka	Grg. /zd.	
325-01/08-01/2 <sup>1</sup>		
Uručebni broj	Pril.	Vrij.
2163/05-08-01		

ISTARSKA ŽUPANIJA  
 Upravni odjel za poljoprivredu, šumarstvo,  
 lovstvo, ribarstvo i vodoprivredu

Predmet: Plan navodnjavanja Istarske županije  
 - izuzimanje - traži se

Poštovani!

Planom navodnjavanja poljoprivrednih površina Istarske županije predviđene su za navodnjavanje određene površine na području Općine Motovun (pod brojem 42, 48 i 41- Krvar) koje su namijenjene za sport i rekreaciju odnosno golf sadržaje.

Narine, Prostornim planom uređenja Općine Motovun („Službene novine Grada Pazina“ broj 19/03) navedene površine postale su građevinska područje namijenjeno za sport i rekreaciju odnosno golf i nemaju od orda status poljoprivrednog zemljišta. To je potvrđeno i Programom raspolaganja poljoprivrednim zemljištem u vlasništvu Republike Hrvatske Klasa:320-01/04-01/13, urbroj:2163/05-02-01-04-6 kojeg je donijelo Općinsko vijeće Općine Motovun 09. 12. 2004. godine, a na kojega je Ministarstvo poljoprivrede, šumarstva i vodnog gospodarstva dalo suglasnost 02. Kolovoza 2005. godine dopisom klasa:320-02/05-01/155, urbroj:525-9-05-03/DL.

Sukladno prethodno navedenom molimo da se izda potvrda da će se površine označene u grafici brojem 42, 48 i 41- Krvar izuzeti iz Plana navodnjavanja IŽ.

U očekivanju uspješne suradnje, najljepše Vas pozdravljam.

NAČELNIK  
 Slobodan Vugrinec





REPUBLIKA HRVATSKA



ISTARSKA ŽUPANIJA

Upravni odjel za poljoprivredu,  
šumarstvo, lovstvo, ribarstvo i vodoprivredu

Tel.: 052/452-473, Fax 052/452-474

E-mail: poljoprivreda@istra-istria.hr

POREČ, O. M. Tita 4, p.p. 20.

KLASA: 325-01/08-01/21

URBROJ: 2163-1-03/01-08-02

Poreč, 04.07.2008.g.

OPĆINA MOTOVUN

n/r Načelnika

**Predmet: Plana navodnjavanja Istarske županije -  
izuzimanje određenih površina za navodnjavanje,  
- odgovor, daje se**

Veza Vaš dopis Klasa: 325-01/08-01/07; Urbroj: 2163/05-04-08-1 od 30.06.2008.g.

Poštovani,

Sukladno dostavljenim podacima za izradu Novelacije plana navodnjavanja Istarske županije od strane Općine Motovun dana 08.prosinca 2008.g. u isti su uvrštene površine pod brojem 42 - Podbataje (33,3 ha) i 48 - Brkač (187,56 ha) kao površine predviđene za golf igralište. Pored površine 41 - Krvar (50,98 ha) nije stajala naznaka za golf igralište, već je bilo naznačeno jedino da površina nema status poljoprivrednog zemljišta. Obzirom da je dopisom MPŠIVG Klasa: 350-02/07-01/86; Urbroj: 525-09-V.B.M./07-03 od 12.rujna 2007.g. dato mišljenje da su predmetne površine osobito vrijedno poljoprivredno zemljište, sa postojećim sustavom hidromelioracije (dopis u prilogu), kod izrade Plana navodnjavanja IŽ smatrali smo da je ispravno površine uvrstiti u isti.

Budući Vašim dopisom tražite izuzimanje predmetnih površina iz PNIŽ-a, a važeći Nacionalni projekt navodnjavanja i gospodarenja poljoprivrednim zemljištem i vodama u RH ne podržava sufinanciranje projektiranja i izgradnje golf igrališta, te predmetne površine svojim statusom zemljišta i iskazanim interesom Općine Motovun kroz Prostorni plan uređenja Općine ne podliježu NAPNAV-u, ovim dopisom dajemo pozitivno očitovanje na Vaš zahtjev za izuzimanjem površina pod brojem 41, 42 i 48 (ukupne površine 187,56 ha) na području Općine Motovun iz Plana navodnjavanja Istarske županije, što će biti učinjeno pri prvim izmjenama i dopunama Plana navodnjavanja Istarske županije, uz napomenu da je važeći usvojen od strane Skupštine IŽ dana 04.veljače 2008.g. (Službene novine 01/2008).

Za sve dodatne informacije stojimo Vam na raspolaganju.

S poštovanjem,



Pročelnik

Milan Anđelić



ARHEOLOŠKI MUZEJ ISTRE

- ARHEOLOŠKA REAMBULACIJA TERENA ZA POTREBE GOLF  
IGRALIŠTA NA PODRUČJU MOTOVUNA -



Pula, srpanj 2005.

**Predmet:** Arheološka reambulacija terena za potrebe golf igrališta na području Motovuna

Temeljem narudžbe tvrtke Interplan d.o.o., Ekološki inženjering (D. Bencetića 10, Karlovac) i rješenja o dozvoli za reambulaciju nadležne službe Ministarstva kulture, Uprava za zaštitu kulturne baštine, Konzervatorski odjel u Puli (Kl.: UPI 612-08/05-08/360; Ur. br. :532-04-11/06-05-02 od 22. srpnja 2005.) Arheološki muzej Istre izvršio je arheološku reambulaciju.

Pregled terena obavljen je temeljem dostavljene dokumentacije (karta 1:5000), podataka iz literature i terenskih izvještaja koji se nalaze u Pismohrani muzeja.

Područje je pregledano 22. 07. 2005. nakon čega je izrađena muzejska dokumentacija i inventarizacija.

Sastav ekipe:

dr. sci Kristina Mihovilić, muzejski savjetnik

Giulia Codacci Terlević, muzejski pedagog

Tatjana Bradara, viši kustos

Ećio Bataja, djelatnik postojećeg golf igrališta

Fotodokumentacija:

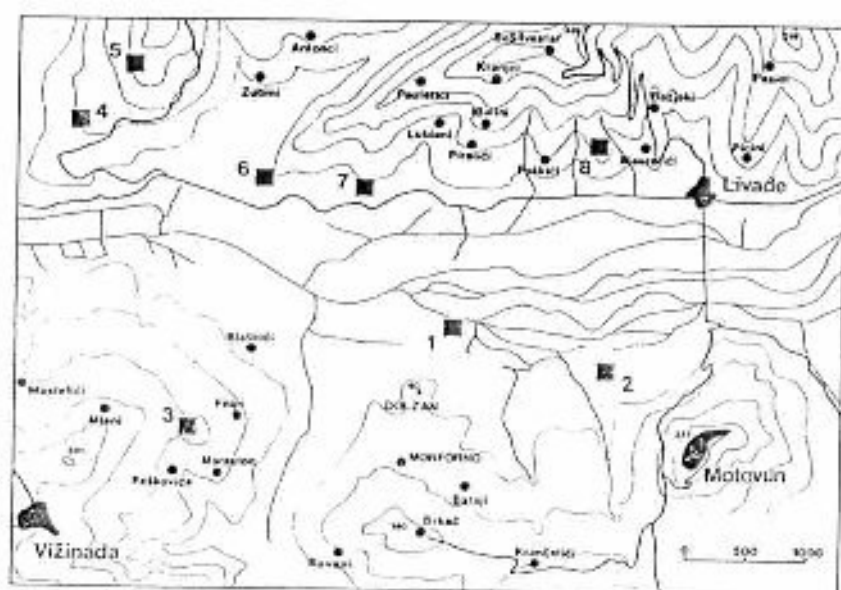
Tatjana Bradara



Optimalni uvjeti za život-bлага klima, plodnost tla, bogatstvo šuma i pašnjaka te blizina rijeke Mirne pogodovali su naseljenost na prostoru motovunštine još od najstarijih vremena. Stoga ne začuđuje velika koncentracija prapovijesnih, srednjovjekovnih te napose antičkih nalaza na prostoru zapadno od Motovuna. Ostaci prapovijesnog utvrđenog naselja na prostoru današnjeg Motovuna većinom su nažalost izbrisani ispod kontinuirane stoljetne urbanizacije. U podnožju uzvisine s njegove jugoistočne strane pronađeni su ulomci gradinske keramike iz brončanog i starijeg željeznog doba. Iz Motovuna također potječe jedna sjekira sa zaliscima iz kasnog brončanog doba.

Rijeka Mirna bila je granica između parentinskog i tergestinskog agera. Stoljećima unazad korištena je kao jedna od glavnih komunikacija koja je povezivala središnji dio Istre s morem i koji je u antičko doba bio najbrži i najekonomičniji način trgovine. Ležišta gline u blizini, toponim Monforno i površinski nalazi keramike za sada su nedostatni podaci koji bi mogli potkrijepiti pretpostavku o postojanju keramičarske radionice. Možda su to indicije koje upućuju na skladište od kuda se roba otpremala dalje. U neposrednoj blizini Mirne nalazile su se vile rustike s kontinuitetom naseljavanja do srednjeg vijeka: na Dolzanu (Sv. Foška), Brkaču (Sv. Pankracije) te ranosrednjovjekovno grblje Vrh kod Brkača.

U granicama budućeg gof igrališta od prije su poznata dva arheološka nalazišta Dolcan i ostaci manjeg objekta uz Mirnu.



Sl. 1. Dolina Mirne između Vižinade i Motovuna, s antičkim lokalitetima: 1. Lokalitet otkriven 1988. g., 2. Lokalitet otkriven 1988. g., 3. Batare, 4. Sv. Petar, 5. Sv. Pankrac, 6. Sv. Petar, 7. Stara Vižinada, 8. Monte Prucijna.



Sl. 1 Pogled na sadašnje golf igralište sa zapadne strane Motovuna

#### 1. MONTE DOLCAN (Dolžanov brijeg - kota 59,9)

Godine 1963. arheolog Boris Bačić prilikom obilaska terena primjetio je da se vinogradi nalaze na većem kompleksu antičke arhitekture. Tom prilikom pronađeni su keramički ulomci tegula te kremeniti odbici.

Danas se na platou nalazi zapašteni vinograd i nasad maslina i lješnjaka te u središtu prostora lokva. Pregledom terena vidljivi su površinski nalazi antičke keramike.

Smatramo da bi prije projektiranja bilo kakve gradnje bilo potrebno izvršiti sondažno arheološko istraživanje koje bi moglo prerasti u sustavno arheološko istraživanje.


## 2. OBJEKT NA OBALI MIRNE

Prilikom regulacije vodotoka rijeke Mirne godine 1969. arheolozi Boris Bačić i Štefan Mlakar, na prostoru uz lijevu obalu rječice zvane Botonega ili Botac, pronašli su dosta ulomaka antičke i kasnoantičke keramike. Ostaci zidova nisu bili primjećeni ali je bila vidljiva veća količina neobrađenog kamenja. Isto tako zapažena je na dnu riječnog korita kamena podloga vezana zemljom, a slijedila je nalaz keramike. Od nalaza najzastupljenije su bile amfore, posude od crvene i žute keramike, malo stakla, *spicae*, tegule sa žigom MAN.ACIL.GLAB.

Pregledom terena na području kote 10.1, na površini su primjećeni ulomci tegula i neobrađenog kamenja. Toponim šire zone Mirne koji nosi naziv Farnaze može se dovesti u vezu s pretpostavljenom antičkom keramičkom radionicom sjeverno od Dolcana u dijelu između obale rijeke i nasipa.



Sl. 4 Područje antičkog objekta na Mirni



Sl. 5 Područje antičkog objekta na Mirni

### 3. RURALNI OBJEKTI

Na području pregledane zone nalaze se napušteni ruralni objekti tradicijskog graditeljstva i ambijentalnih vrijednosti stancija Rodela i kuća Antononi. Ispod šume Kroh nalazi se izvor Batac.

## PROJEKAT ZAŠTITE EVIDENTIRANIH LOKALITETA

Smatramo da bi prije bilo kakvih radova ili projektiranja gradnje, pogotovo na navedenim lokalitetima 1 i 2 bilo potrebno izvršiti sondažno arheološko istraživanje koje bi moglo prerasti u sustavno arheološko istraživanje. Isto tako radi velike gustoće arheoloških nalaza u neposrednoj blizini granice golf igrališta potreban je stalan arheološki nadzor na prostoru budućeg golf igrališta prilikom skidanja vegetacije i bilo kakvih zemljanih radova.

Konačno mišljenje i uvjete dati će nadležna služba Ministarstva kulture, Uprave za zaštitu kulturne baštine.

## LITERATURA

BAČIĆ B., Izvještaj br. 323/1963. Pismohrana Arheološkog muzeja Istre

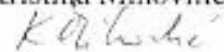
BAČIĆ B., Izvještaj br. 537/1969. Pismohrana Arheološkog muzeja Istre

MARUŠIĆ B., Ranosrednjovjekovna nekropola na Vrhu kod Brkača. *Histria Archaeologica* 10/2-1979, str.111-150

MATJAŠIĆ BURŠIĆ K., Prapovijesne gradine Istre, topografija, tipologija i kronologija. Zagreb 2001 (doktorska disertacija)

MATJAŠIĆ R., Nalaz antičke keramike u dolini Mirne kod Motovuna. *Histria Archaeologica* 20-21/1989-1990, str. 109-126

dr. sci Kristina Mihovilić, muzejska savjetnica



Giulia Codacci Terlević, muzejski pedagog



Tatjana Bradara, viši kustos

