

SHAPE

between coast and sea



mr. sc. Latinka Janjanin, dipl. ing. biol.

Pula, 30. 08. 2011.



Javna ustanova
Zavod za prostorno uređenje Istarske županije
Ente per l'assetto territoriale della Regione Istriana



Adriatic Cross-border Cooperation Programme 2007 - 2013

Vrijednost natječaja: 75 mil. EUR

Prioritet 1: Gospodarska, društvena i institucionalna suradnja

Prioritet 2: Prirodna i kulturna bogatstva i sprječavanje rizika

Prioritet 3: Pristupačnost i mreže

Prioritet 4: Tehnička pomoć



Opći cilj natječaja:

Jačanje mogućnosti održivog razvoja jadranske regije usklađenom strategijom djelovanja među partnerima s prihvatljivih područja

*This is the provisional ranking list of projects eligible for funding under **Priority 2** that could be financed according to the available budget (25 ML EUR). The Lead Applicants of these projects might be required to provide specific clarifications and documents according to the rules of the Call (§§ 12-13), to the administrative requirements and/or due to the law in force. In case the Lead Applicant does not provide the required documents in the duly form and in time, or if the content of the documents reveals the ineligibility of one or more Beneficiaries, the project will be rejected and cancelled from the ranking list approved by the JMC. In case of available funds (within the Call available budget), the eligible project/s following the last one financed project in the ranking list will be then funded.*

Project Code	Acronym	Lead Beneficiary	Country	Meas.	Score	Programme Contribution
167	SHAPE	Emilia-Romagna Region-General Direction for Environment and for Soil and Coast Protection	Italy	2.1	90,187	4.139.170,00
49	TUR.GRATE 2	Municipality of Mesagne	Italy	2.4	88,033	2.500.000,00
137	KEY Q	AZRRI - Agency for Rural Development of Istria Ltd Pazin	Croatia	2.4	87,600	677.695,00
245	AOGRPSL	Ionian University	Greece	2.2	86,956	1.207.000,00
187	SEA-R	Municipality of Pesaro	Italy	2.3	86,917	1.960.338,00
87	POWERED	Abruzzo Region - Directorate for Bureau Affairs, Legislative and EC Policies, External Affairs	Italy	2.3	86,479	4.453.000,00
207	ADRISTORICAL LANDS	Molise Region - Department Cooperation and Planning	Italy	2.4	86,073	3.900.000,00
4	AHVN	School of Economics and Business in Sarajevo	B.H.	2.4	86,058	1.041.804,26
321	MedPaths	Regional Development Agency of Split-Dalmatia County	Croatia	2.2	85,840	2.013.835,00
193	ARCHEO.S.	Public Apulian Theatre Consortium	Italy	2.2	85,358	2.995.000,00

Prioritet 2: Prirodna i kulturna bogatstva i sprječavanje rizika
Mjera: 2.1: Zaštita i unapređenje morskog i obalnog područja

Trajanje projekta: 36 mjeseci / 3 godine

Početak projekta: ožujak 2011 - veljača 2014.

Ciljevi projekta



Učiniti ljudske aktivnosti u obalnom i morškom području što više održivima

Jačati ulogu Protokola o integralnom upravljanju obalnim područjima Sredozemlja u cijeloj jadranskoj regiji i pripremati "podloge" za državne i regionalne strategije za integralno upravljanje obalnim i morskim područjima (ekosustavima)


Promovirati prostorno planiranje morskih područja u jadranskoj regiji sukladno ključnim EU principima

Doseći visoku razinu koherentnosti između prostornog planiranja obalnih i morskih područja koristeći ICZM i MSP

Poboljšati institucionalno jačanje, jačanje stakeholder-a i izgrađivati svijesti javnosti

Izmjena podataka i iskustava, te stvaranje zajedničke baze znanja regionalnih i nacionalnih vlasti iz područja obalnog i morskog okoliša

Razviti jedinstvenu, razumljivu i skladnu "sliku" Jadrana i doprinijeti EMODNET-u i ciljevima Marine Framework Strategy Directive



PROTOKOL O INTEGRANOM UPRAVLJANJU OBALNIM PODRUČJIMA SREDOZEMLJA

Ugovorne stranke ovog Protokola,

kao stranke Konvencije o zaštiti morskog okoliša i obalnog područja Sredozemlja usvojene u Barceloni 16. veljače 1976. i izmijenjene 10. lipnja 1995.,

želeći primijeniti obveze članka 4 paragrafa 3e i 5 navedene Konvencije,

uzimajući u obzir da je obalno područje Sredozemlja zajednička prirodna i kulturna baština naroda Sredozemlja te da bi ga trebalo očuvati i razborito koristiti na korist sadašnjih i budućih naraštaja,

zabrinute zbog povećanja antropogenog pritiska na obalna područja Sredozemlja koji prijeti njihovoj krhkoj ravnoteži, te želeći zaustaviti i preokrenuti proces narušavanja obale i značajno smanjiti gubitak biološke raznolikosti obalnih ekosustava,

zabrinute zbog rizika koji prijeti obalnim područjima uslijed klimatskih promjena koji može rezultirati, između ostalog, porastom razine mora, te svjesne potrebe da usvoje održive mjere za smanjenje negativnih utjecaja prirodnih pojava,

uvjere ne da planiranje i upravljanje obalnim područjem kao nenadomjestivim ekološkim, gospodarskim i društvenim resursom u cilju njegovog očuvanja i održivog razvoja zahtijeva integrirani pristup na razini sredozemnog bazena kao cjeline i njegovih obalnih država, uzimajući u obzir njihovu raznolikost, te osobito specifične potrebe otoka vezane na njihove geomorfološke karakteristike,

uzimajući u obzir Konvenciju Ujedinjenih naroda o pravu mora sačinjenu 10. prosinca 1982. u Montego Bayu, Konvenciju o močvarnim staništima sačinjenu 2. veljače 1971. u Ramsaru, te Konvenciju o biološkoj raznolikosti sačinjenu 5. lipnja 1992. u Rio de Janeiru čije su mnoge sredozemne obalne države i Europska zajednica stranke,

posebno zainteresirane da djeluju putem suradnje na izradi odgovarajućih i integriranih planova za upravljanje obalnim područjem temeljem čl. 4. st. 1(e) Okvirne konvencije Ujedinjenih naroda o klimatskim promjenama sačinjene 9. svibnja 1992 u New Yorku,

koristeći iskustvo stečeno u integriranom upravljanju obalnim područjima te rada različitih organizacija, uključujući i europske institucije,

temeljeći se na preporukama i radu Mediteranske komisije za održivi razvitak i preporukama sa sastanaka ugovornih stranaka održanih u Tunisu 1997., Monaku 2001., Kataniji 2003. i Portorožu 2005., te na Mediteranskoj strategiji održivog razvitka usvojenoj u Portorožu 2005.,

odlučne da ojačaju napore obalnih država, na razini Sredozemlja, u osiguravanju integriranog upravljanja obalnim područjima,



ITALIJA (7)

• Emilia Romagna

• Veneto, Molise, Abruzzo, Friuli Venezia Giulia, Marche, Puglia



HRVATSKA (2)

• Zavod za prostorno uređenje Istarske županije,
• PAP/RAC Split

BOSNA I HERCEGOVINA
(1)



• Ministarstvo graditeljstva i prostornog uređenja, Mostar



CRNA GORA (1)

• Javno preduzeće za upravljanje morskim dobrom, Budva



SLOVENIJA (1)

• Regionalni razvojni centar, Kopar



ALBANIJA (1)

• Centar za zaštitu okoliša, administraciju i tehnologiju, Tirana

6 DRŽAVA - 13 PARTNERA

Pridruženi članovi u projektu - 5 (Associates)

www.shape-ipaproject.eu
For any further information on SHAPe project please contact
info@shape-ipaproject.eu

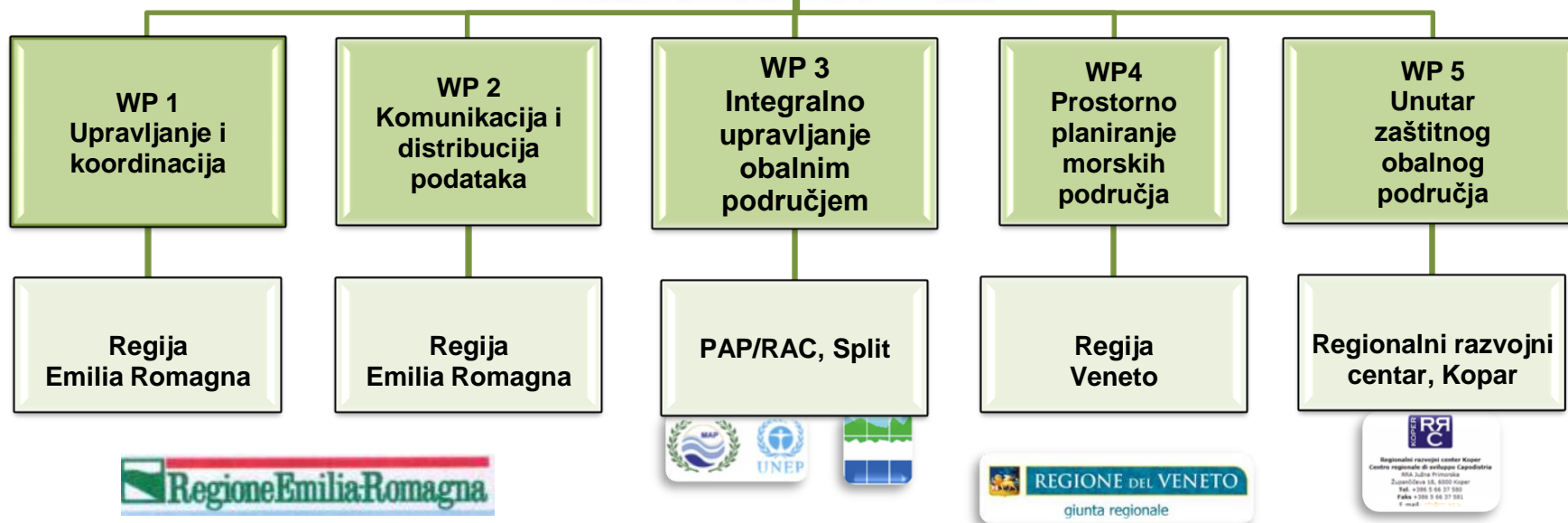
SHAPe PARTNERS
between coast and sea

LEAD PARTNER
Emilia-Romagna Region (Bologna, Italy)
General Direction for Environment and for Soil and Coast Protection
www.regione.emilia-romagna.it

Partners:

- Veneto Region - "Progetto Venezia" Department
www.regione.veneto.it (Italy)
- Public Institution Priority Actions Programme/Regional Activity Centre of the Mediterranean Action Plan in Split
www.pap-thecoastcentre.org (Croatia)
- Regional Agency for Environmental Protection of Molise
www.arpa.az.it (Italy)
- ECAT Tirana - Environmental Center for Administration and Technology
www.ecat-tirana.org (Albania)
- Ministry of civil engineering and physical planning HNC
www.vlada-hnz-k.ba (Bosnia & Herzegovina)
- Institute for Physical Planning Region of Istria
www.istra-iztrija.hr (Croatia)
- Regional Development Centre Koper
www.rrc-ko.si (Slovenia)
- Public Enterprise for Coastal Zone Management
www.morskodobro.com (Montenegro)
- Abruzzo Region - Service Maritime Works and Marine Water Quality
www.regione.abruzzo.it (Italy)
- Autonomous Region of Friuli Venezia Giulia
www.regione.fvg.it (Italy)
- Marche Region - Coastal Defense Department
www.regione.marche.it (Italy)
- Puglia Region - Mediterranean Department
www.regione.puglia.it (Italy)

- Ministarstvo zaštite okoliša i zaštite mora (Rim, Italija)
- Ministarstvo zaštite okoliša i prostornog uređenja (Ljubljana, Slovenija)
- Općina Piran (Piran, Slovenija)
- Istarska županija
- Grad Pula

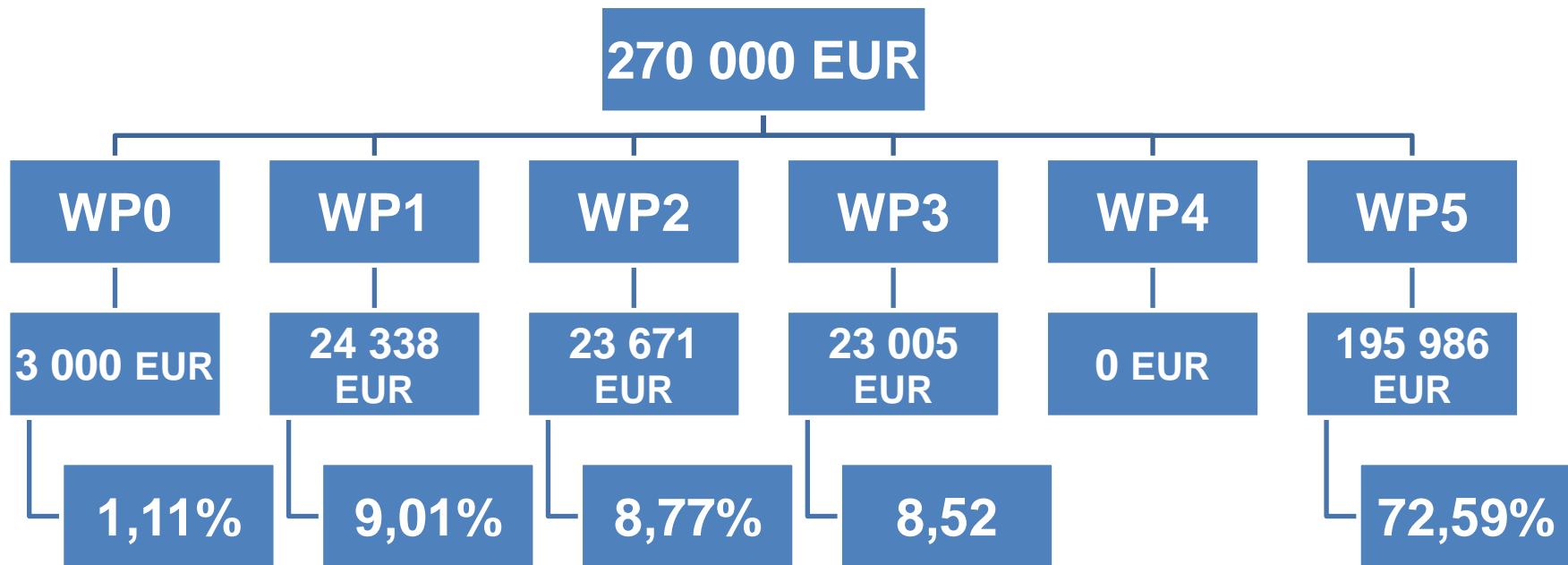
Partneri	Iznos (EUR)	%
1. Emilia Romagna	799 200	19,31
2. Abruzzo	432 000	10,44
3. Veneto	400 000	9,66
4. Slovenia	400 000	9,66
5. PAP/RAC	398 360	9,62
6. Zavod za prostorno uređenje Istarske županije	270 000	6,52
7. Friuli Venezia Giulia	240 000	5,80
8. Marche	221 600	5,35
9. Molise	220 010	5,32
10. Albania	210 000	5,07
11. Bosna i Hercegovina	193 000	4,66
12. Puglia	180 000	4,35
13. Crna Gora	175 000	4,23
UKUPNO:	4.139.170	100



229 500 EUR – EU = 85%
40 500 EUR – IŽ (ZAVOD) = 15%



Proračun Zavoda po radnim paketima (WP)



PILOT PROJEKT U WP 5

Kartiranje podmorskih staništa u 9 gradova/općina/ Istarske županije (unutar ZOP-a ili 40 m dubine)

REZULTAT KARTIRANJA

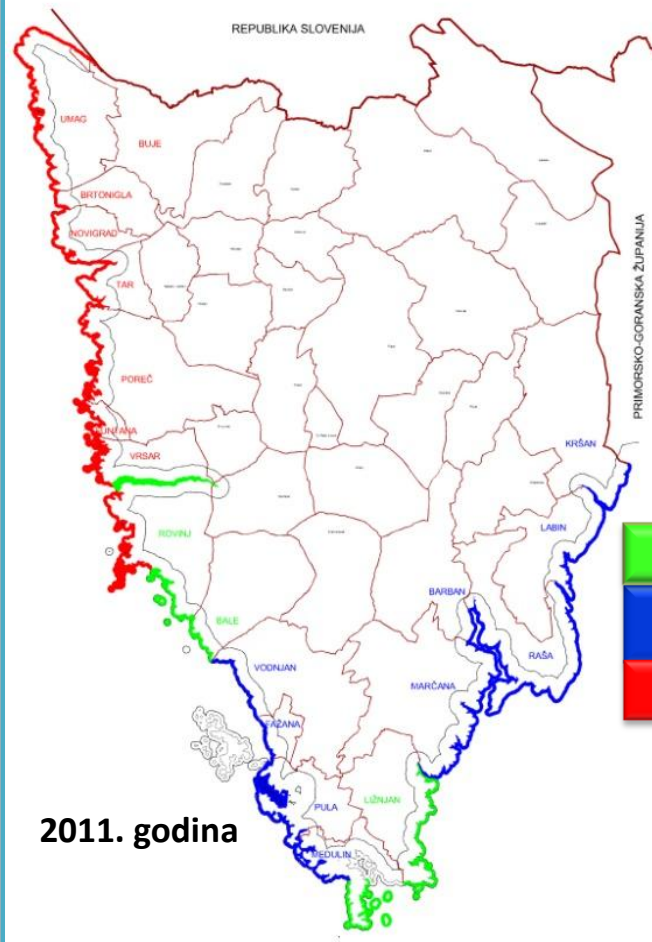
Karta podmorskih staništa Istarske županije, smjernice i odredbe za korištenje akvatorija u PPIŽ

Prijedlog morskih područja NATURA 2000

Promotivni materijal: razglednice i poster i s podmorskim staništima i zaštićenim morskih vrstama (distribucija u sve TZ u IŽ)

Edukativni DVD sa zaštićenim morskim staništima i vrstama po EU

direktivama (distribucija u sve osnovne i srednje škole u IŽ)



2010. godina



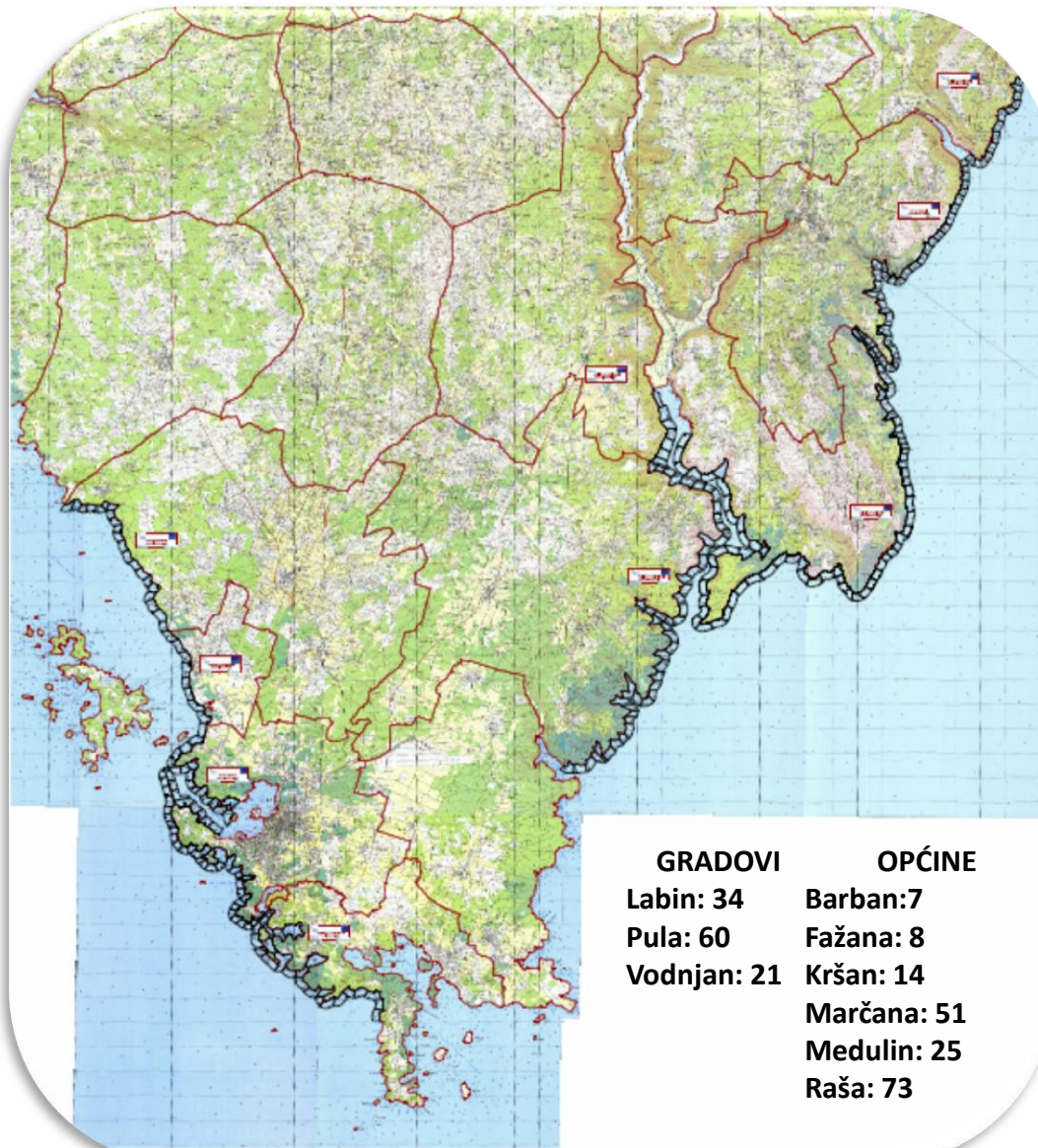
Istraženi dio

SHAPE

Neistraženi dio



UKUPNO: 293 ronilačka polja



GRADOVI	OPĆINE
Labin: 34	Barban: 7
Pula: 60	Fažana: 8
Vodnjan: 21	Kršan: 14
	Marčana: 51
	Medulin: 25
	Raša: 73



Javna ustanova
Zavod za prostorno uređenje Istarske županije
Ente per l'assetto territoriale della Regione Istriana



The IPA Adriatic CBC Programme is co-financed by the European Union Instrument of Pre-Accession Assistance (IPA)





The IPA Adriatic CBC Programme is co-financed by the European Union Instrument of Pre-Accession Assistance (IPA)



Marine habitats – city of LABIN/ Morska staništa – grad LABIN

Diving field forms/Obrasci ronilačkih polja



Region of Istria/ Istarska županija



Ustanova
Zavod za prostorno uređenje Istarske županije
Ente per l'assetto territoriale della Regione Istarska

Institute for Physical Planning Region of Istria



Ostale obveze Zavoda u projektu

- ✓ 6 međunarodnih sastanaka
- ✓ 3 međunarodne konferencije
- ✓ 3 međunarodna WS
- ✓ 1 WS (Istra)
- ✓ 1 međunarodni “coast day”
- ✓ 2 press konferencije
- ✓ 6 izvještaja
- ✓ Analiza Protokola o integriranom upravljanju obalnim područjima Sredozemlja (Barcelonska konvencija)-WP3
- ✓ Učestvovanje u izradi GIS atlasa Jadranskog mora-WP5
- ✓ Web portal-WP2

www.shape-ipaproject.eu

Objective and project activities Partner Downloads Contacts and links Events Media Communication Adriatic Best practices



SHAPE

Private Area

Adriatic regional forum on coastal sustainability



SHAPE - Shaping an Holistic Approach to Protect the Adriatic Environment: between coast and sea.

The **SHAPE** project, cofinanced by the IPA Adriatic CBC Programme of the European Union, intends to apply within the Adriatic Basin the Integrated Coastal Zone Management (ICZM) and Maritime Spatial Planning (MSP) strategies.

SHAPE will enhance the start up of participatory process with local communities, decision-makers and stakeholders in the Adriatic region, leading to an awareness and knowledge raising of local communities and decision-makers on coastal policy issues.

Moreover, **SHAPE** will promote the definition of and validation of a set of strategic instruments and tools supporting ICZM and MSP in the Adriatic Region and the implementation of a knowledge base about spatial uses and environmental impacts on coastal and marine space.

search search

EVENTS >>



Kick off meeting

The **SHAPE** kick off meeting will be held in Bologna on May 30th and 31st



SHAPING AN
HOLISTIC
APPROACH TO
PROTECT THE ADRIATIC
ENVIRONMENT
between coast and sea

Home Objective and project activities Partner Downloads Contacts and links Events Media Communication Adriatic Best practices



Project co-funded by the European Regional Development Fund with the IPA CBC Programme

Copyright © 2011 All rights reserved



HVALA NA PAŽNJI !



The IPA Adriatic CBC Programme is co-financed by the European Union Instrument of Pre-Accession Assistance (IPA)